

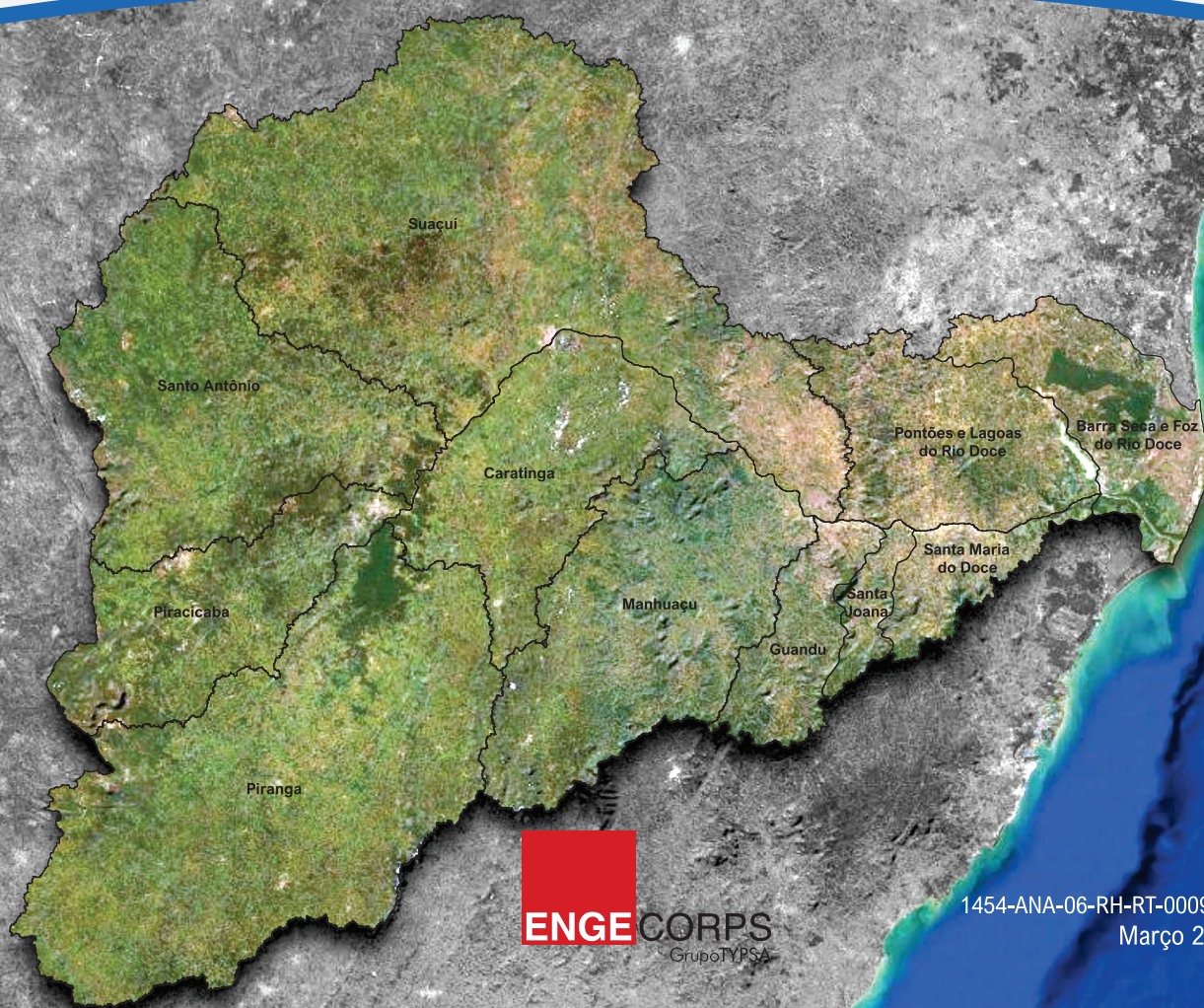


Revisão e Atualização do Plano Integrado de Recursos Hídricos da Bacia do Rio Doce (PIRH Doce), Incluindo seus Respectivos Planos Diretores de Recursos Hídricos (PDRHs) / Planos de Ações de Recursos Hídricos (PARHs), e Proposta de Enquadramento dos Corpos de Água da Bacia em Classes segundo os Usos Preponderantes e Atualização do Enquadramento dos Cursos d'Água da Bacia do Rio Piracicaba

## PP06

### PROPOSTA DE ENQUADRAMENTO E PROGRAMA DE EFETIVAÇÃO DA UNIDADE DE ANÁLISE 8 - PONTÕES E LAGOAS DO RIO DOCE

#### TOMO II





**Engecorps Engenharia S.A.**

Alameda Tocantins 125, 12º andar - cj.1202 - 06455-020 - Alphaville - Barueri - SP - Brasil

Tel: (11) 2135-5252 | e-mail: comercial@engecorps.com.br

[www.engecorps.com.br](http://www.engecorps.com.br)



AGÊNCIA NACIONAL DE ÁGUAS  
E SANEAMENTO BÁSICO

REV.	DATA	MODIFICAÇÃO	VERIFICAÇÃO	APROVAÇÃO
5	27/03/2023	Versão Final	A.P.A.	A.P.A.
4	28/02/2023	Atendimento a solicitações dos órgãos gestores e resultados de reunião com o CBH	A.P.A.	A.P.A.
3	06/02/2023	Inserção do Programa de Efetivação do Enquadramento – 1ª Versão	A.P.A.	A.P.A.
2	08/12/2022	Inserção dos resultados da 3ª Rodada de Participação Pública	A.P.A.	A.P.A.
1	27/10/2022	Atendimento a solicitações dos órgãos gestores	A.P.A.	A.P.A.
0	23/09/2022	Emissão Inicial	A.P.A.	A.P.A.



**Revisão e Atualização do Plano Integrado de Recursos Hídricos da Bacia do Rio Doce (PIRH Doce), Incluindo seus Respectivos Planos Diretores de Recursos Hídricos (PDRHs)/Planos de Ações de Recursos Hídricos (PARHs), e Proposta de Enquadramento dos Corpos de Água da Bacia em Classes segundo os Usos Preponderantes e Atualização do Enquadramento dos Cursos d'Água da Bacia do Rio Piracicaba**

**PP06**

**PROPOSTA DE ENQUADRAMENTO E PROGRAMA DE EFETIVAÇÃO DA  
UNIDADE DE ANÁLISE 8 – PONTÕES E LAGOAS DO RIO DOCE  
TOMO II – APÊNDICES**

ELABORADO:		APROVADO:		
A.P.A.; F.Y.T.; E.M.H.; L.F.A.; F.R.T.; M.F.S.		Marcos Oliveira Godoi ART Nº 28027230211006409 CREA Nº 0605018477-SP		
VERIFICADO:		COORDENADOR GERAL:		
A.P.A.		Danny Dalberson de Oliveira ART Nº 28027230210999944 CREA Nº 0600495622-SP		
Nº (CLIENTE):				
Nº ENGE CORPS:		DATA:	27/03/2023	FOLHA:
1454-ANA-06-RH-RT-0009		REVISÃO:	R5	1/175

---

# AGÊNCIA NACIONAL DE ÁGUAS E SANEAMENTO BÁSICO

---

ANA

**Revisão e Atualização do Plano Integrado de Recursos Hídricos da Bacia do Rio Doce (PIRH Doce), Incluindo seus Respectivos Planos Diretores de Recursos Hídricos (PDRHs)/Planos de Ações de Recursos Hídricos (PARHs), e Proposta de Enquadramento dos Corpos de Água da Bacia em Classes segundo os Usos Preponderantes e Atualização do Enquadramento dos Cursos d'Água da Bacia do Rio Piracicaba**

---

***PP06***

***PROPOSTA DE ENQUADRAMENTO E PROGRAMA  
DE EFETIVAÇÃO DA UNIDADE DE ANÁLISE 8 –  
PONTÕES E LAGOAS DO RIO DOCE  
TOMO II – APÊNDICES***

ENGEORPS ENGENHARIA S.A.

1454-ANA-06-RH-RT-0009-R5

Março / 2023



---

## SUMÁRIO

---

### ***TOMO I - TEXTO***

---

1. APRESENTAÇÃO
2. EMBASAMENTO LEGAL E NORMATIVO DO INSTRUMENTO DE ENQUADRAMENTO E PROGRAMA DE EFETIVAÇÃO
3. CONTEXTUALIZAÇÃO GERAL DOS ESTUDOS DE ENQUADRAMENTO PARA A UA8 – PONTÕES E LAGOAS DO RIO DOCE
4. PROCESSO DE PARTICIPAÇÃO PÚBLICA
5. SÍNTESE DO DIAGNÓSTICO DA UA8 - PONTÕES E LAGOAS DO RIO DOCE
6. SÍNTESE DO PROGNÓSTICO DA UA8 - PONTÕES E LAGOAS DO RIO DOCE
7. PROPOSTAS DE METAS RELATIVAS ÀS ALTERNATIVAS DE ENQUADRAMENTO E ESTIMATIVA DE CUSTOS DAS AÇÕES NECESSÁRIAS
8. RESULTADOS DOS EVENTOS DA 3ª RODADA DE PARTICIPAÇÃO PÚBLICA
9. PROGRAMA DE EFETIVAÇÃO DO ENQUADRAMENTO
10. RECOMENDAÇÕES PARA OS ÓRGÃOS GESTORES DE RECURSOS HÍDRICOS E MEIO AMBIENTE
11. RECOMENDAÇÕES DE AÇÕES EDUCATIVAS E DE MOBILIZAÇÃO SOCIAL
12. RECOMENDAÇÕES A OUTROS AGENTES PÚBLICOS E PRIVADOS ENVOLVIDOS
13. PROPOSTAS AOS PODERES PÚBLICOS FEDERAL, ESTADUAL E MUNICIPAIS PARA ADEQUAÇÃO DE PLANOS, PROGRAMAS E PROJETOS
14. SUBSÍDIOS TÉCNICOS E RECOMENDAÇÕES À ATUAÇÃO DO CBH PONTÕES E LAGOAS DO RIO DOCE
15. RECOMENDAÇÕES PARA ACOMPANHAMENTO DA QUALIDADE DA ÁGUA DA BACIA NOS PERÍODOS ÚMIDOS

---

## ***TOMO II - APÊNDICES***

---

APÊNDICE I – LISTAS DE PRESENÇAS NOS EVENTOS DA 3ª RODADA DE PARTICIPAÇÃO PÚBLICA

APÊNDICE II – LISTA DOS CURSOS D'ÁGUA DO AGRUPAMENTO 3 – ENQUADRAMENTO AMPLIADO - USOS ATUAIS MAIS RESTRITIVOS

APÊNDICE III – PEE: FICHAS-RESUMO POR TRECHO E POR MUNICÍPIO

APÊNDICE IV – MINUTA DE DELIBERAÇÃO DO ENQUADRAMENTO

---

**ÍNDICE**

**TOMO II - APÊNDICES**

**PÁG.**

<b>APÊNDICE I – LISTAS DE PRESENCAS NOS EVENTOS DA 3ª RODADA DE PARTICIPAÇÃO PÚBLICA.....</b>	<b>6</b>
<b>APÊNDICE II – LISTA DOS CURSOS D'ÁGUA DO AGRUPAMENTO 3 – ENQUADRAMENTO AMPLIADO - USOS ATUAIS MAIS RESTRITIVOS .....</b>	<b>13</b>
<b>APÊNDICE III – PEE: FICHAS-RESUMO POR TRECHO E POR MUNICÍPIO .....</b>	<b>44</b>

## ***APÊNDICE I – LISTAS DE PRESENÇAS NOS EVENTOS DA 3ª RODADA DE PARTICIPAÇÃO PÚBLICA***

---

---



✓ **OFICINA DE APROXIMAÇÃO**

<i>Nome</i>	<i>E-mail</i>
Adda Ferros	addaferros@gmail.com
Adriana Aparecida dos Santos	adriana.a.santos@ufv.br
Adriana Felipe (Daten/Semad)	
Alessandro Poletto Oliveira Poletto	alessandropoletto@gmail.com
Alex Geaquinto Leal	alexgeaquinto@gmail.com
Aline K. Serau	akserau69@gmail.com
Ana Julia Moura	ajmoura29@gmail.com
Ana Rezende	ana.augusta@ufv.br
Ananda coutinho	coutinhoananda@gmail.com
Anderson Paula	andersonjesuspaula@gmail.com
Andressa Pereira	andressachristiane@gmail.com
Antonio Magno dos Santos Souza	antonio.magno@ufv.br
Associacao boa fé	associacaoagricultoresboafe@gmail.com
Átalo Durso	atalopcdurso@gmail.com
Bárbara Jardim	barbarafmj@gmail.com
Bianca Menezes	bia.cbio@gmail.com
BIOCAPI Consultoria Ambiental	biocapiconsultoriaambiental@gmail.com
Brigida Maioli	brigida.maioli@fundacaorenova.org
Bruna Araujo	
Carla Simoes	caicasimoes03@gmail.com
Carlos Eduardo Silva	carlooseduardopno@yahoo.com.br
Celso Coelho Lopes	coelhoopescelso@gmail.com
Consortio Rio Guandu	consorciorioguanu@gmail.com
Cynthia Franco	cynfranco@gmail.com
Débora Henrique da Silva	silva.deborahenrique@gmail.com
Denise Batista	denisebsou@gmail.com
Diana Leite	diana.leite2711@gmail.com
Dindao Gonçalves	dindaogoncalves@gmail.com
Dolores Colle	dolorescolle28@gmail.com
Eduardo Rodrigues	eduardo.rodrigues@engenharia.ufjf.br
Elio de Castro Paulino	eliodecastro@hotmail.com
Eliziane Amaral	elizianeamaral0404@gmail.com
Felipe Tavares	ftavares29@gmail.com
Fernanda Caliman Passamani	fernandapassamani@gmail.com
Fernanda Rocha Thomaz	fer@hidro.ufjf.br
Filipe Bergel (Cesan)	
FilipeBitt	filipebittencourt61@gmail.com
Fiscalização Preventiva	fiscalizacao.preventiva@gmail.com
Flaminio	flaminioguerra@yahoo.com.br
Flavia Lage	flavialage.bio@gmail.com
GEGBH IGAM	gegbhtelettrabalho@gmail.com
Henrique Lobo	
Hudson da Silva Neves	hudsonevesgv@gmail.com

<i>Nome</i>	<i>E-mail</i>
IMA Mutum	imamutum@gmail.com
Iusifith Chafith felipe	iusifithchafithfelipe@gmail.com
João Landim	
Jonas Rajão	jonasrajao@gmail.com
Jorge Borges	jborgesitabira@gmail.com
Jose Afonso	
Jose Angelo Paganini - Relictos	
José Carlos Loss Júnior	jclossjunior@gmail.com
Juliana Louzada	julianaplouzada@gmail.com
Julio Rufino	julio.rufino@engenharia.ufjf.br
Kassio Bredoff	kassiobredoff@gmail.com
Laís Machado	laisstephanie@gmail.com
Lauseani Santoni	lauseani@gmail.com
Leticia Gentilini	lelepescetti@gmail.com
Lucas Costa	
Luiz Cláudio Figueiredo	luizcfigueiredo@gmail.com
Macaciel Breda - SEAMA/ES	
Marcelo Fonseca	fonseca.marcelo@gmail.com
Marcio De Araujo Silva	marciomarmu@gmail.com
Marcos Ito, IEF Timóteo	
Marcos Porto	portoengamb@gmail.com
Mariele Dalmolin	marieledalmolin@gmail.com
Marlon Coelho CREA - MG	
Mateus Cruz Loss	loss.mateus@gmail.com
Meio Ambiente	meioambiente@saodomingosdoprata.mg.gov.br
Mirna Folco	mirna.folco@gmail.com
Murillo	vividejesussamuelmurillo@gmail.com
Renata Almeida Thomaz	renatajg79@gmail.com
Renata Medrado Malthik Benevides	renata.mmalthik@gmail.com
Ricardo Amorim	rsamorim@ufv.br
Ronevon Huebra	ronevonhuebra.1977@gmail.com
Samara Paula	samarap13@gmail.com
Renisi Rocha	rochassenisi@gmail.com
Thai Assafrão	tdvicosi@gmail.com
Thiago Figueiredo Santana	thiagofigueiredosantana@gmail.com
Thiago silva	barbosa19thiago@gmail.com
Thomas Rickard	trickard1000@gmail.com
Toribio Cordeiro	toribiocordeiro1@gmail.com
Valdete soares	valdsoares@gmail.com
Victor Fraga	vhsfraga@gmail.com
Vinícius Nascimento	viniciusnoli@gmail.com
Welinton rais	welinton.rais@sindagua.com.br
Membros dos CBHs participantes	
Aline K. Serau	Jorge Borges
Ana Rezende	JOSE AFONSO
Anderson Paula	Jose Angelo Paganini - Relictos
Andressa Pereira	José Carlos Loss Júnior
Associacao boa fé	Lucas Costa

<i>Nome</i>	<i>E-mail</i>
Carlos Eduardo Silva	Luiz Cláudio Figueiredo
Celso Coelho Lopes	Macaciel Breda - SEAMA/ES
Consortio Rio Guandu	Marcos Ito, IEF Timóteo
Denise Batista	Marlon Coelho CREA - MG
Dindao Gonçalves	Renata Medrado Malthik Benevides
Dolores Colle	Ricardo Amorim
Eduardo Rodrigues	Ronevon Huebra
Flaminio Guerra	Senisi Rocha
Flavia Lage	Thiago Figueiredo Santana
Henrique Lobo	Toribio Cordeiro
Iusifith Chafith Felipe	Valdete soares
João Landim	Victor Fraga
Jonas Rajão	Welinton Rais

<i>Equipe Técnica</i>	
<i>Nome</i>	<i>Instituição</i>
Ana Paula Montenegro Generino	ANA
Gaetan Serge Jean Dubois	ANA
Luciana Aparecida Zago de Andrade	ANA
Daniel Izoton	ANA
Monica Amorim Gonçalves	AGERH
Rodrigo Mello	AGERH
Júlia Nunes Costa Gomes	IGAM
Adriano Ferreira Batista	AGEDOCE
Comitês de Bacia Hidrográfica do Rio Doce	Sec. Executiva
Aída Andreazza	ENGECORPS
Flavia Tanoue	ENGECORPS
Leonardo Mitre	ENGECORPS
Maria Luiza Rizzotti	ENGECORPS
Miguel Fontes	ENGECORPS
Ranielle Fraga	ENGECORPS

## ✓ OFICINA DE CONSOLIDAÇÃO (UA7 E UA8)

**Ambiente Presencial**

PIRH Doce

REVISÃO DO PIRH DOCE E ELABORAÇÃO DE PROPOSTA DE ENQUADRAMENTO

LISTA DE PRESENÇA - OFICINA DE CONSOLIDAÇÃO - UA7 E UA8

PP06 COLATINA 01/11/2022

Nome	Instituição	Telefone	e-mail
GILVAN SERGE JARDIM ZUBOIS	ANA	(65) 981031800	GILVAN.ZUBOIS@ANA-GOV.BR
Paula Nagali Lino de Faria	Prefeitura	33-983033838	Paula.Nagali@Prefeitura.com.br
Roberto Ferreira Rocha	AGE DOCE	(35) 988079615	Roberto.Ferreira@AGE-DOCE.org.br
LEONARDO DE TULIO	COMPOESTES	27-999634233	LD COLATINA@GMAIL.COM
Ana C. P. O. Oliveira	UNESC	27 995080595	accoliveira@UNESC.BR

Realização: CBH DOCE CBH Afluentes

Apoio técnico: Igam agerh AGEDOCE

Execução: ANA ENGE CORPS

**Ambiente Virtual**

Nome
Alex Geaquinto Leal
Ana Luiza Grateki
Ananda Coutinho
Arestides Otaviano de Oliveira Júnior
Aries reguladora
Bruna Legora
Bruno Vaneli
Celio Bartole Pereira
(Dispositivo sem nome)
Edmilson Costa Teixeira
Filipe Bergel
Gustavo Giacomini
Jamila Silva
Jose Carlos Carvalho
José Carlos Loss Júnior
Leondenis Jose De Mattos
Maria Emilia Brumat
Valdete Soares



**Equipe Técnica (presencial e on line)**

<i>Nome</i>	<i>Entidade</i>
Flavio Troger	ANA
Gaetan Serge Jean Dubois	ANA
Daniel Izoton	ANA
Luciana Andrade	ANA
Ana Paula Montenegro Generino	ANA
Flavia Salim	Agerh
Jose Roberto Jorge	AGERH
Monica Amorim Gonçalves	AGERH
Rodrigo de Macedo Mello	AGERH
Paula Magaly	AGEDOCE/Prefácio
Herverton Ferreira Rocha	AGEDOCE
Aída Andreazza	ENGECORPS
Felipe Andrade	ENGECORPS
Flávia Tanue	ENGECORPS
Maria Luiza Rizzotti	ENGECORPS
Miguel Fontes	ENGECORPS
Ranielle Fraga	ENGECORPS

**✓ CONSULTA PÚBLICA**

<i>Nome</i>
Aline K Serau
Ana Carlyne Wandermurem de Souza
Cristianny Villela
Dispositivo sem nome
Edson Figueiredo Negrelli
Elias Marochio
Elio de Castro Paulino
Flávia Salim
Gerson De Freitas Junior
Grasiele
Gustavo Giacomini
Henrique Santos
Heverson Rocha
Karla Galon
Luis Carlos
Luiz Paulo Lievore Fabris
Rubiana - SEDUMA/PMC
Rubiana Rocha

**Equipe Técnica**

<i>Nome</i>	<i>Entidade</i>
Gaetan Serge Jean Dubois	ANA
Luciana Aparecida Zago de Andrade	ANA
Ana Paula Montenegro Generino	ANA
Daniel Izoton	ANA
Monica Amorim Gonçalves	AGERH
Adriano Batista	AGEDOCE
Rodrigo de Macedo Mello	AGERH
Herverton Ferreira Rocha	AGEDOCE
Aída Andreazza	ENGECORPS
Leonardo Mitre	ENGECORPS
Maria Luiza Rizzotti	ENGECORPS
Miguel Fontes	ENGECORPS
Ranielle Fraga	ENGECORPS
Flavia Tanoue	ENGECORPS

## ***APÊNDICE II – LISTA DOS CURSOS D'ÁGUA DO AGRUPAMENTO 3 – ENQUADRAMENTO AMPLIADO - USOS ATUAIS MAIS RESTRITIVOS***

---

---

<i>Código do Curso d'água</i>	<i>Nome do Curso d'Água</i>	<i>Uso</i>	<i>Classe Necessária</i>
77612132	Rio sem denominação	Irrigação	2
77612134	Rio sem denominação	Irrigação	2
776121354	Rio sem denominação	Irrigação	2
77612136	Rio sem denominação	Irrigação	2
77612138	Rio sem denominação	Irrigação	2
7761214	Córrego Capivara	Irrigação	2
7761214	Córrego Capivara	Abastecimento para consumo humano - Rural	1
776121414	Rio sem denominação	Abastecimento para consumo humano - Rural	1
77612142	Córrego Tucum	Abastecimento para consumo humano - Rural	1
77612144	Córrego Alegre	Irrigação	2
776121446	Rio sem denominação	Irrigação	2
776121452	Rio sem denominação	Irrigação	2
776121454	Córrego Beija-flor	Irrigação	2
7761214544	Rio sem denominação	Irrigação	2
776121456	Córrego Santa Rita	Abastecimento para consumo humano - Rural	1
776121458	Rio sem denominação	Irrigação	2
7761214592	Rio sem denominação	Irrigação	2
77612146	Córrego Santa Helena	Irrigação	2
776121472	Rio sem denominação	Abastecimento para consumo humano - Rural	1
776121474	Rio sem denominação	Irrigação	2
776121482	Rio sem denominação	Irrigação	2
776121484	Córrego Boa Sorte	Irrigação	2
776121486	Rio sem denominação	Irrigação	2
77612152	Córrego do Veado	Irrigação	2
776121522	Rio sem denominação	Irrigação	2
776121524	Rio sem denominação	Irrigação	2
776121532	Rio sem denominação	Abastecimento para consumo humano - Urbano	2
776121534	Rio sem denominação	Irrigação	2
776121536	Rio sem denominação	Irrigação	2
776121538	Rio sem denominação	Abastecimento para consumo humano - Urbano	2
7761215382	Rio sem denominação	Irrigação	2
77612154	Rio sem denominação	Irrigação	2
7761215518	Rio sem denominação	Irrigação	2
776121554	Córrego Lacrimal	Irrigação	2
776121554	Córrego São Sebastião	Irrigação	2
77612155422	Rio sem denominação	Irrigação	2
7761215552	Rio sem denominação	Irrigação	2
7761215558	Rio sem denominação	Abastecimento para consumo humano - Rural	1
7761215572	Córrego Piabanha do São José	Irrigação	2
7761215576	Córrego do Cedro	Abastecimento para consumo humano - Rural	1



<i><b>Código do Curso d'água</b></i>	<i><b>Nome do Curso d'Água</b></i>	<i><b>Uso</b></i>	<i><b>Classe Necessária</b></i>
7761215578	Rio sem denominação	Irrigação	2
77612156	Córrego Lambari	Irrigação	2
7761215622	Rio sem denominação	Irrigação	2
776121566	Rio sem denominação	Irrigação	2
776121568	Rio sem denominação	Irrigação	2
77612158	Córrego da Penha	Irrigação	2
776121582	Córrego Santo Antônio	Irrigação	2
776121584	Córrego da Penha	Irrigação	2
776121586	Rio sem denominação	Irrigação	2
77612159122	Rio sem denominação	Irrigação	2
7761215914	Rio sem denominação	Irrigação	2
776121592	Rio sem denominação	Irrigação	2
7761215982	Rio sem denominação	Irrigação	2
7761216	Córrego São João da Boa Vista	Irrigação	2
7761216	Córrego São João do Tiradentes	Irrigação	2
7761216	Córrego Tiradentes	Abastecimento para consumo humano - Rural	1
77612162	Córrego da Penha	Irrigação	2
776121628	Rio sem denominação	Irrigação	2
77612164	Córrego Tiradentes	Irrigação	2
77612164	Córrego Tiradentes	Abastecimento para consumo humano - Rural	1
776121642	Rio sem denominação	Irrigação	2
776121644	Rio sem denominação	Irrigação	2
7761216482	Rio sem denominação	Irrigação	2
77612166	Córrego Fundo	Irrigação	2
776121672	Rio sem denominação	Irrigação	2
77612168	Córrego Santo Antônio	Irrigação	2
7761216842	Rio sem denominação	Irrigação	2
776121686	Rio sem denominação	Irrigação	2
776121688	Rio sem denominação	Irrigação	2
776121692	Rio sem denominação	Irrigação	2
7761216932	Rio sem denominação	Irrigação	2
776121694	Córrego São Paulo	Irrigação	2
776121696	Rio sem denominação	Irrigação	2
7761216974	Rio sem denominação	Irrigação	2
776121698	Rio sem denominação	Abastecimento para consumo humano - Rural	1
77612172	Córrego do Faria	Irrigação	2
776121722	Rio sem denominação	Irrigação	2
776121726	Rio sem denominação	Irrigação	2
77612174	Rio sem denominação	Irrigação	2
77612182	Córrego da Fruta	Irrigação	2
77612184	Córrego do Tema	Irrigação	2
776121872	Córrego São Bento	Irrigação	2
776121874	Rio sem denominação	Irrigação	2
776121876	Córrego do Creme	Abastecimento para consumo humano - Urbano	2

<i>Código do Curso d'água</i>	<i>Nome do Curso d'Água</i>	<i>Uso</i>	<i>Classe Necessária</i>
776121878	Rio sem denominação	Irrigação	2
77612188	Córrego Tiradentes	Irrigação	2
776121882	Rio sem denominação	Irrigação	2
776122	Córrego Novo Brasil	Irrigação	2
776122	Córrego Novo Brasil	Dessedentação animal, Irrigação	2
77612212	Córrego São João do Moacir	Irrigação	2
7761221212	Rio sem denominação	Irrigação	2
7761221216	Rio sem denominação	Irrigação	2
776122122	Rio sem denominação	Irrigação	2
776122124	Rio sem denominação	Irrigação	2
776122126	Rio sem denominação	Irrigação	2
776122128	Rio sem denominação	Irrigação	2
77612214	Rio sem denominação	Irrigação	2
776122142	Rio sem denominação	Irrigação	2
77612216	Rio sem denominação	Irrigação	2
776122172	Rio sem denominação	Irrigação	2
77612218	Rio sem denominação	Irrigação	2
776122192	Rio sem denominação	Irrigação	2
7761222	Córrego Bolívia	Irrigação	2
7761222	Rio sem denominação	Irrigação	2
77612222	Córrego Boa Vista do Moacir	Irrigação	2
776122222	Rio sem denominação	Irrigação	2
776122224	Rio sem denominação	Irrigação	2
776122232	Rio sem denominação	Irrigação	2
77612224	Córrego Oriente	Irrigação	2
776122242	Córrego Sereno	Irrigação	2
776122242	Rio sem denominação	Irrigação	2
7761222422	Rio sem denominação	Irrigação	2
7761222424	Rio sem denominação	Irrigação	2
7761222426	Córrego Sereno	Irrigação	2
7761222432	Rio sem denominação	Irrigação	2
776122244	Córrego Orientinho	Irrigação	2
7761222442	Rio sem denominação	Irrigação	2
7761222444	Rio sem denominação	Irrigação	2
7761222452	Rio sem denominação	Irrigação	2
776122246	Rio sem denominação	Irrigação	2
776122248	Rio sem denominação	Irrigação	2
7761222494	Rio sem denominação	Irrigação	2
776122252	Rio sem denominação	Irrigação	2
77612226	Córrego Boa Esperança	Irrigação	2
776122262	Rio sem denominação	Irrigação	2
776122272	Rio sem denominação	Irrigação	2
776122274	Rio sem denominação	Irrigação	2
7761222742	Rio sem denominação	Irrigação	2
776122276	Rio sem denominação	Irrigação	2
77612228	Córrego Bolívia	Irrigação	2
776122284	Rio sem denominação	Irrigação	2

<i><b>Código do Curso d'água</b></i>	<i><b>Nome do Curso d'Água</b></i>	<i><b>Uso</b></i>	<i><b>Classe Necessária</b></i>
776122292	Rio sem denominação	Irrigação	2
776122294	Rio sem denominação	Irrigação	2
776122298	Rio sem denominação	Irrigação	2
77612236	Córrego São João de Cima	Irrigação	2
77612236	Rio sem denominação	Irrigação	2
776122364	Rio sem denominação	Irrigação	2
776122366	Córrego São João de Cima	Irrigação	2
7761224	Córrego de Rio Bonito	Irrigação	2
776122414	Rio sem denominação	Irrigação	2
77612242	Rio sem denominação	Irrigação	2
776122422	Rio sem denominação	Irrigação	2
776122436	Rio sem denominação	Irrigação	2
77612244	Rio sem denominação	Irrigação	2
776122452	Rio sem denominação	Irrigação	2
7761224522	Rio sem denominação	Irrigação	2
77612246	Rio sem denominação	Irrigação	2
776122472	Rio sem denominação	Irrigação	2
776122494	Rio sem denominação	Irrigação	2
776122496	Rio sem denominação	Irrigação	2
776122498	Rio sem denominação	Irrigação	2
7761224992	Rio sem denominação	Irrigação	2
77612252	Rio sem denominação	Irrigação	2
77612254	Rio sem denominação	Irrigação	2
776122552	Rio sem denominação	Irrigação	2
77612256	Rio sem denominação	Irrigação	2
77612258	Rio sem denominação	Irrigação	2
7761226	Córrego Moacir Ávidos	Irrigação	2
776122612	Rio sem denominação	Irrigação	2
776122614	Rio sem denominação	Irrigação	2
776122616	Rio sem denominação	Irrigação	2
77612262	Córrego Estaleiro	Irrigação	2
7761226312	Rio sem denominação	Irrigação	2
776122632	Rio sem denominação	Irrigação	2
776122634	Rio sem denominação	Irrigação	2
776122636	Rio sem denominação	Irrigação	2
7761226372	Rio sem denominação	Irrigação	2
776122638	Rio sem denominação	Irrigação	2
77612264	Córrego Quinze de Novembro	Irrigação	2
77612264	Córrego Quinze de Novembro	Abastecimento para consumo humano - Urbano, Irrigação	2
7761226416	Rio sem denominação	Irrigação	2
776122642	Córrego Baía	Irrigação	2
776122642	Rio sem denominação	Irrigação	2
7761226426	Córrego Baía	Irrigação	2
7761226428	Rio sem denominação	Irrigação	2
7761226432	Rio sem denominação	Irrigação	2
7761226436	Rio sem denominação	Irrigação	2
776122644	Córrego Santa Luzia	Irrigação	2

<i><b>Código do Curso d'água</b></i>	<i><b>Nome do Curso d'Água</b></i>	<i><b>Uso</b></i>	<i><b>Classe Necessária</b></i>
7761226444	Rio sem denominação	Irrigação	2
7761226452	Rio sem denominação	Irrigação	2
776122646	Rio sem denominação	Irrigação	2
776122648	Rio sem denominação	Irrigação	2
7761226482	Rio sem denominação	Irrigação	2
7761226484	Rio sem denominação	Irrigação	2
77612264942	Rio sem denominação	Irrigação	2
77612266	Córrego Belo Horizonte	Irrigação	2
77612266	Córrego Belo Horizonte	Abastecimento para consumo humano - Urbano	2
776122662	Rio sem denominação	Irrigação	2
776122664	Córrego Paraná	Irrigação	2
776122666	Córrego Belo Horizonte	Irrigação	2
7761226712	Rio sem denominação	Irrigação	2
7761226714	Rio sem denominação	Irrigação	2
776122672	Rio sem denominação	Irrigação	2
7761226732	Rio sem denominação	Irrigação	2
776122674	Rio sem denominação	Irrigação	2
776122676	Rio sem denominação	Irrigação	2
776122678	Rio sem denominação	Irrigação	2
77612268	Córrego Vinte e Quatro de Fevereiro	Irrigação	2
776122684	Rio sem denominação	Irrigação	2
776122692	Rio sem denominação	Irrigação	2
7761226924	Rio sem denominação	Irrigação	2
7761226932	Rio sem denominação	Irrigação	2
776122694	Rio sem denominação	Irrigação	2
7761226952	Rio sem denominação	Irrigação	2
776122696	Rio sem denominação	Irrigação	2
7761226974	Rio sem denominação	Irrigação	2
7761228	Córrego Independência	Irrigação	2
7761228	Rio sem denominação	Irrigação	2
776122812	Rio sem denominação	Irrigação	2
776122814	Rio sem denominação	Irrigação	2
77612282	Córrego das Flores	Irrigação	2
776122822	Córrego da Matinha	Irrigação	2
776122824	Rio sem denominação	Irrigação	2
77612284	Rio sem denominação	Irrigação	2
77612286	Rio sem denominação	Irrigação	2
776122872	Rio sem denominação	Irrigação	2
776122914	Córrego Escondido	Irrigação	2
7761229142	Rio sem denominação	Irrigação	2
77612292	Córrego Baratinha	Irrigação	2
77612292	Rio sem denominação	Irrigação	2
776122924	Córrego Alegre	Irrigação	2
7761229242	Rio sem denominação	Irrigação	2
7761229244	Rio sem denominação	Irrigação	2
776122926	Rio sem denominação	Irrigação	2
776122928	Córrego Baratinha	Irrigação	2



<i><b>Código do Curso d'água</b></i>	<i><b>Nome do Curso d'Água</b></i>	<i><b>Uso</b></i>	<i><b>Classe Necessária</b></i>
776122932	Córrego São Francisco	Irrigação	2
7761229322	Córrego São Paulo	Irrigação	2
77612293222	Rio sem denominação	Irrigação	2
7761229324	Rio sem denominação	Irrigação	2
7761229332	Córrego Jundiáí	Irrigação	2
7761229334	Rio sem denominação	Irrigação	2
7761229336	Córrego Jacarandá	Irrigação	2
776122934	Córrego Divino	Irrigação	2
7761229344	Rio sem denominação	Irrigação	2
776122936	Córrego do Saci	Irrigação	2
7761229364	Rio sem denominação	Irrigação	2
7761229366	Rio sem denominação	Irrigação	2
776122938	Córrego Funil	Irrigação	2
77612294	Córrego Doutor Bem Vindo	Irrigação	2
776122942	Rio sem denominação	Irrigação	2
776122944	Rio sem denominação	Irrigação	2
7761229442	Rio sem denominação	Irrigação	2
776122946	Rio sem denominação	Irrigação	2
776122948	Córrego do Ouro	Irrigação	2
776122954	Córrego Frio	Irrigação	2
776122956	Córrego da Mula	Irrigação	2
776122958	Córrego do Engano	Irrigação	2
7761229584	Rio sem denominação	Irrigação	2
77612296	Córrego Guarani	Irrigação	2
776122964	Córrego Rancho Fundo	Irrigação	2
776122968	Rio sem denominação	Irrigação	2
77612298	Córrego Paraíso	Irrigação	2
77612298	Córrego Paraíso	Abastecimento para consumo humano - Urbano, Irrigação	2
776122982	Rio sem denominação	Irrigação	2
776122992	Rio sem denominação	Irrigação	2
776122994	Córrego Santa Rosa	Irrigação	2
776122996	Rio sem denominação	Irrigação	2
776123116	Rio sem denominação	Irrigação	2
776123118	Rio sem denominação	Irrigação	2
77612312	Rio sem denominação	Irrigação	2
776123132	Rio sem denominação	Irrigação	2
7761231322	Rio sem denominação	Irrigação	2
77612314	Rio sem denominação	Irrigação	2
776123142	Rio sem denominação	Irrigação	2
776123152	Rio sem denominação	Irrigação	2
77612316	Córrego Bom Destino	Irrigação	2
7761231612	Rio sem denominação	Irrigação	2
776123162	Rio sem denominação	Irrigação	2
776123164	Rio sem denominação	Irrigação	2
776123166	Rio sem denominação	Irrigação	2
776123168	Córrego Bom Destino	Irrigação	2
776123172	Rio sem denominação	Irrigação	2

<i>Código do Curso d'água</i>	<i>Nome do Curso d'Água</i>	<i>Uso</i>	<i>Classe Necessária</i>
776123174	Rio sem denominação	Irrigação	2
776123176	Rio sem denominação	Irrigação	2
77612318	Córrego Fama	Irrigação	2
77612318	Rio sem denominação	Irrigação	2
7761232	Córrego Dumas	Irrigação	2
7761232	Córrego São Benedito	Irrigação	2
77612322	Rio sem denominação	Irrigação	2
77612324	Córrego Santo	Irrigação	2
77612326	Córrego Dumas	Irrigação	2
776123272	Rio sem denominação	Irrigação	2
77612328	Rio sem denominação	Irrigação	2
7761234	Córrego Dourado	Irrigação	2
7761234	Córrego Padre Franciscoco	Irrigação	2
7761234152	Rio sem denominação	Irrigação	2
776123416	Rio sem denominação	Irrigação	2
77612342	Córrego Dourado	Irrigação	2
776123422	Rio sem denominação	Irrigação	2
776123424	Rio sem denominação	Irrigação	2
7761234314	Rio sem denominação	Irrigação	2
776123432	Rio sem denominação	Irrigação	2
776123434	Rio sem denominação	Irrigação	2
7761234342	Rio sem denominação	Irrigação	2
7761234352	Rio sem denominação	Irrigação	2
77612344	Córrego São Luís	Irrigação	2
776123442	Rio sem denominação	Irrigação	2
776123452	Rio sem denominação	Irrigação	2
776123454	Rio sem denominação	Irrigação	2
776123456	Rio sem denominação	Irrigação	2
77612346	Córrego Santo Antônio	Irrigação	2
77612348	Rio sem denominação	Irrigação	2
776123492	Córrego Padre Franciscoco	Irrigação	2
77612352	Córrego Misterioso	Irrigação	2
77612352	Rio sem denominação	Irrigação	2
776123522	Córrego Misterioso	Irrigação	2
7761235222	Rio sem denominação	Irrigação	2
77612354	Rio sem denominação	Irrigação	2
776123542	Rio sem denominação	Irrigação	2
7761236	Córrego Bley	Irrigação	2
77612362	Rio sem denominação	Irrigação	2
776123622	Rio sem denominação	Irrigação	2
77612364	Córrego Arara	Irrigação	2
776123644	Rio sem denominação	Irrigação	2
7761236442	Rio sem denominação	Irrigação	2
776123646	Rio sem denominação	Irrigação	2
776123648	Rio sem denominação	Irrigação	2
77612366	Rio sem denominação	Irrigação	2
776123662	Rio sem denominação	Irrigação	2

<i>Código do Curso d'água</i>	<i>Nome do Curso d'Água</i>	<i>Uso</i>	<i>Classe Necessária</i>
776123664	Rio sem denominação	Irrigação	2
776123666	Rio sem denominação	Irrigação	2
776123674	Rio sem denominação	Irrigação	2
776123676	Rio sem denominação	Irrigação	2
776123694	Rio sem denominação	Irrigação	2
77612372	Rio sem denominação	Irrigação	2
776123722	Rio sem denominação	Irrigação	2
77612374	Rio sem denominação	Irrigação	2
776123742	Rio sem denominação	Irrigação	2
776123744	Rio sem denominação	Irrigação	2
776123746	Rio sem denominação	Irrigação	2
776123748	Rio sem denominação	Irrigação	2
7761238	Córrego Bela Vista	Irrigação	2
7761238	Córrego Feio	Irrigação	2
7761238	Rio sem denominação	Irrigação	2
77612382	Rio sem denominação	Irrigação	2
776123822	Rio sem denominação	Irrigação	2
77612384	Córrego Boa Esperança	Irrigação	2
776123854	Rio sem denominação	Irrigação	2
77612386	Córrego Feio	Irrigação	2
77612388	Rio sem denominação	Irrigação	2
77612392	Córrego Maria Helena	Irrigação	2
77612394	Rio sem denominação	Irrigação	2
776124	Córrego São Gonçalo	Irrigação	2
776124	Córrego São Gonçalo	Abastecimento para consumo humano - Urbano	2
77612412	Rio sem denominação	Irrigação	2
77612414	Córrego Picadão	Irrigação	2
77612416	Rio sem denominação	Irrigação	2
77612418	Córrego Comprido	Irrigação	2
7761242	Córrego Divisa	Dessedentação animal, Irrigação	2
7761242	Córrego Divisa	Irrigação	2
77612422	Córrego Catete	Irrigação	2
77612424	Córrego Maromba	Irrigação	2
776124242	Rio sem denominação	Irrigação	2
776124244	Rio sem denominação	Irrigação	2
776124246	Rio sem denominação	Irrigação	2
776124252	Rio sem denominação	Irrigação	2
77612426	Rio sem denominação	Irrigação	2
776124262	Rio sem denominação	Irrigação	2
776124264	Rio sem denominação	Irrigação	2
776124272	Rio sem denominação	Irrigação	2
77612428	Rio sem denominação	Irrigação	2
77612432	Rio sem denominação	Irrigação	2
77612434	Rio sem denominação	Irrigação	2
77612436	Rio sem denominação	Irrigação	2
77612438	Córrego Gameleira	Irrigação	2
7761244	Córrego Negro	Irrigação	2

<i><b>Código do Curso d'água</b></i>	<i><b>Nome do Curso d'Água</b></i>	<i><b>Uso</b></i>	<i><b>Classe Necessária</b></i>
7761244	Córrego Primeiro de Janeiro	Irrigação	2
77612442	Rio sem denominação	Irrigação	2
776124422	Rio sem denominação	Irrigação	2
776124432	Rio sem denominação	Irrigação	2
77612444	Córrego Jacarandazinho	Irrigação	2
776124442	Rio sem denominação	Irrigação	2
776124452	Rio sem denominação	Irrigação	2
776124454	Rio sem denominação	Irrigação	2
77612446	Córrego Floresta	Irrigação	2
776124462	Rio sem denominação	Irrigação	2
776124464	Rio sem denominação	Irrigação	2
77612448	Córrego Negro	Irrigação	2
776124494	Rio sem denominação	Irrigação	2
77612452	Rio sem denominação	Irrigação	2
77612456	Rio sem denominação	Irrigação	2
7761246	Córrego Sabiá	Irrigação	2
776124612	Rio sem denominação	Irrigação	2
77612462	Rio sem denominação	Irrigação	2
776124622	Rio sem denominação	Irrigação	2
776124624	Rio sem denominação	Irrigação	2
77612464	Córrego Cristal	Irrigação	2
776124642	Rio sem denominação	Irrigação	2
77612468	Rio sem denominação	Irrigação	2
776124692	Rio sem denominação	Irrigação	2
776124712	Rio sem denominação	Irrigação	2
77612472	Córrego Mula	Irrigação	2
776124722	Rio sem denominação	Irrigação	2
776124726	Rio sem denominação	Irrigação	2
776124732	Rio sem denominação	Irrigação	2
776124734	Rio sem denominação	Irrigação	2
77612474	Córrego do Café	Abastecimento urbano - Convencional, Irrigação	2
77612474	Córrego do Café	Irrigação	2
776124744	Rio sem denominação	Irrigação	2
77612476	Rio sem denominação	Irrigação	2
776124762	Rio sem denominação	Irrigação	2
776124772	Rio sem denominação	Irrigação	2
77612478	Córrego Damásio	Irrigação	2
77612478	Rio sem denominação	Irrigação	2
776124782	Córrego Damásio	Irrigação	2
776124794	Rio sem denominação	Irrigação	2
7761248	Córrego Barbado	Irrigação	2
77612482	Rio sem denominação	Irrigação	2
776124824	Rio sem denominação	Irrigação	2
77612484	Rio sem denominação	Irrigação	2
77612492	Córrego Sossego	Irrigação	2
776124924	Rio sem denominação	Irrigação	2
77612494	Córrego Oco do Pau	Irrigação	2

<i>Código do Curso d'água</i>	<i>Nome do Curso d'Água</i>	<i>Uso</i>	<i>Classe Necessária</i>
776124942	Rio sem denominação	Irrigação	2
77612496	Rio sem denominação	Irrigação	2
77612498	Córrego Peri	Irrigação	2
776124992	Rio sem denominação	Irrigação	2
7761252	Córrego Palmeiras	Irrigação	2
7761252	Córrego São Gabriel	Irrigação	2
77612522	Córrego Comprido	Irrigação	2
776125222	Rio sem denominação	Irrigação	2
776125224	Rio sem denominação	Irrigação	2
776125232	Rio sem denominação	Irrigação	2
77612524	Córrego Beija-flor	Irrigação	2
776125256	Rio sem denominação	Irrigação	2
776125262	Córrego Boa Vista	Irrigação	2
776125264	Rio sem denominação	Irrigação	2
7761252642	Rio sem denominação	Irrigação	2
776125272	Córrego do Cedro	Irrigação	2
776125282	Rio sem denominação	Irrigação	2
77612532	Rio sem denominação	Abastecimento para consumo humano - Urbano	2
7761254	Córrego Beija-flor	Irrigação	2
7761254	Rio Braço Sul	Abastecimento para consumo humano - Rural	1
7761254	Rio Braço Sul	Irrigação	2
776125412	Rio sem denominação	Irrigação	2
7761254134	Rio sem denominação	Irrigação	2
776125414	Rio sem denominação	Irrigação	2
7761254142	Rio sem denominação	Irrigação	2
776125416	Rio sem denominação	Irrigação	2
7761254162	Rio sem denominação	Irrigação	2
776125418	Rio sem denominação	Irrigação	2
776125422	Rio sem denominação	Irrigação	2
776125432	Córrego Saúde	Irrigação	2
776125434	Rio sem denominação	Irrigação	2
77612544	Rio sem denominação	Irrigação	2
776125442	Rio sem denominação	Irrigação	2
776125446	Rio sem denominação	Irrigação	2
77612546	Córrego Macuco	Irrigação	2
776125462	Rio sem denominação	Irrigação	2
776125464	Rio sem denominação	Irrigação	2
776125466	Rio sem denominação	Irrigação	2
7761254672	Rio sem denominação	Irrigação	2
776125468	Rio sem denominação	Irrigação	2
776125476	Rio sem denominação	Irrigação	2
7761254762	Rio sem denominação	Irrigação	2
77612548	Rio Braço Sul	Irrigação	2
776125482	Rio sem denominação	Irrigação	2
776125486	Rio sem denominação	Irrigação	2
7761254874	Rio sem denominação	Irrigação	2

<i><b>Código do Curso d'água</b></i>	<i><b>Nome do Curso d'Água</b></i>	<i><b>Uso</b></i>	<i><b>Classe Necessária</b></i>
776125488	Rio sem denominação	Irrigação	2
776125492	Córrego Pedra Torta	Irrigação	2
7761254924	Rio sem denominação	Irrigação	2
7761254928	Rio sem denominação	Irrigação	2
776125494	Rio sem denominação	Irrigação	2
7761254942	Rio sem denominação	Irrigação	2
776125496	Córrego Beija-flor	Irrigação	2
7761254964	Rio sem denominação	Irrigação	2
7761256	Córrego do Sete	Irrigação	2
7761256	Córrego Sete de Setembro	Irrigação	2
77612562	Córrego da Prata	Irrigação	2
77612562	Rio sem denominação	Irrigação	2
776125624	Córrego da Prata	Irrigação	2
776125632	Rio sem denominação	Irrigação	2
776125634	Rio sem denominação	Irrigação	2
77612564	Córrego Jacutinga	Irrigação	2
77612564	Córrego Sete de Setembro	Irrigação	2
776125642	Córrego Sete de Setembro	Irrigação	2
7761256422	Rio sem denominação	Irrigação	2
776125652	Rio sem denominação	Irrigação	2
77612566	Rio sem denominação	Irrigação	2
776125662	Rio sem denominação	Irrigação	2
776125672	Rio sem denominação	Irrigação	2
776125674	Rio sem denominação	Irrigação	2
7761256742	Rio sem denominação	Irrigação	2
77612568	Córrego Sete de Setembro	Irrigação	2
776125686	Rio sem denominação	Irrigação	2
776125692	Rio sem denominação	Irrigação	2
7761256922	Rio sem denominação	Irrigação	2
7761256924	Rio sem denominação	Irrigação	2
77612572	Córrego Izidoro	Irrigação	2
776125722	Rio sem denominação	Irrigação	2
7761257222	Rio sem denominação	Irrigação	2
776125724	Rio sem denominação	Irrigação	2
77612574	Córrego Bom Destino	Irrigação	2
776125742	Rio sem denominação	Irrigação	2
776125752	Rio sem denominação	Irrigação	2
77612576	Córrego do Paiol	Irrigação	2
77612576	Rio sem denominação	Irrigação	2
776125762	Córrego do Paiol	Irrigação	2
7761257742	Rio sem denominação	Irrigação	2
776125776	Córrego do Pau-jaú	Irrigação	2
776125776	Rio sem denominação	Irrigação	2
77612578	Córrego Trinta	Irrigação	2
776125792	Rio sem denominação	Irrigação	2
7761258	Córrego Alegre	Irrigação	2
7761258	Córrego Jabuticaba	Irrigação	2

<i><b>Código do Curso d'água</b></i>	<i><b>Nome do Curso d'Água</b></i>	<i><b>Uso</b></i>	<i><b>Classe Necessária</b></i>
776125812	Rio sem denominação	Irrigação	2
776125814	Córrego Alegre	Irrigação	2
776125822	Córrego Hilário	Irrigação	2
7761258252	Rio sem denominação	Irrigação	2
776125826	Córrego da Oncinha	Irrigação	2
776125828	Rio sem denominação	Irrigação	2
77612588	Rio sem denominação	Irrigação	2
776125882	Rio sem denominação	Irrigação	2
776125916	Rio sem denominação	Irrigação	2
77612592	Córrego Rancho Alto	Irrigação	2
776125924	Rio sem denominação	Irrigação	2
776125926	Rio sem denominação	Irrigação	2
77612594	Córrego São Francisco	Irrigação	2
776125942	Rio sem denominação	Irrigação	2
776125944	Rio sem denominação	Irrigação	2
7761259442	Rio sem denominação	Irrigação	2
776125948	Córrego São Francisco	Irrigação	2
77612596	Córrego Taquaral	Irrigação	2
776125962	Rio sem denominação	Irrigação	2
7761259622	Rio sem denominação	Irrigação	2
776125964	Rio sem denominação	Irrigação	2
7761259642	Rio sem denominação	Irrigação	2
776125972	Córrego Três Pontões	Irrigação	2
77612598	Córrego São João	Irrigação	2
776125984	Córrego Maneja	Irrigação	2
776125986	Córrego do Ouro	Irrigação	2
7761259862	Rio sem denominação	Irrigação	2
776125988	Rio sem denominação	Irrigação	2
776125994	Córrego Berlim	Irrigação	2
7761259942	Rio sem denominação	Irrigação	2
776125996	Rio sem denominação	Irrigação	2
776126	Córrego Águas Claras	Irrigação	2
77612612	Rio sem denominação	Irrigação	2
77612614	Córrego Palmeiras	Irrigação	2
77612616	Rio sem denominação	Irrigação	2
776126162	Rio sem denominação	Irrigação	2
7761262	Córrego do Café	Irrigação	2
7761262	Rio sem denominação	Irrigação	2
77612622	Córrego Alto do Café	Irrigação	2
77612624	Córrego Sertão	Irrigação	2
776126242	Rio sem denominação	Irrigação	2
77612626	Córrego Catrinque	Irrigação	2
776126262	Rio sem denominação	Irrigação	2
77612628	Córrego do Café	Abastecimento para consumo humano - Rural	1
7761264	Córrego Itaquaraçú	Irrigação	2
77612642	Córrego Barra do Sertão	Irrigação	2
776126422	Rio sem denominação	Irrigação	2

<i>Código do Curso d'água</i>	<i>Nome do Curso d'Água</i>	<i>Uso</i>	<i>Classe Necessária</i>
776126424	Rio sem denominação	Dessedentação animal	2
77612644	Córrego Beija-flor	Irrigação	2
776126442	Rio sem denominação	Irrigação	2
77612652	Córrego Duas Estrelas	Irrigação	2
77612658	Rio sem denominação	Irrigação	2
7761266	Córrego Bonfim	Irrigação	2
77612664	Rio sem denominação	Irrigação	2
7761268	Rio sem denominação	Irrigação	2
77612682	Córrego Palmital	Irrigação	2
77612692	Córrego da Pedreira	Irrigação	2
77612696	Córrego do Moínho	Irrigação	2
77612712	Córrego Boa Vista	Irrigação	2
77612712	Rio sem denominação	Irrigação	2
776127124	Córrego Boa Vista	Irrigação	2
776127126	Rio sem denominação	Irrigação	2
7761272	Córrego do Cedro	Irrigação	2
77612722	Rio sem denominação	Irrigação	2
77612732	Córrego Pouso Alto	Irrigação	2
77612734	Rio sem denominação	Irrigação	2
77612738	Rio sem denominação	Irrigação	2
7761274	Córrego Rochedo	Irrigação	2
7761274	Rio sem denominação	Irrigação	2
77612742	Córrego Boa Vista do Rochedo	Irrigação	2
77612746	Rio sem denominação	Irrigação	2
77612752	Córrego Santa Cruz	Irrigação	2
77612754	Rio sem denominação	Irrigação	2
77612756	Córrego das Flores	Irrigação	2
776127562	Córrego das Flores	Irrigação	2
77612758	Rio sem denominação	Irrigação	2
7761276	Córrego das Pedras	Irrigação	2
77612766	Rio sem denominação	Irrigação	2
77612768	Rio sem denominação	Irrigação	2
77612772	Rio sem denominação	Irrigação	2
77612774	Rio sem denominação	Irrigação	2
7761278	Córrego Boa Vista	Irrigação	2
7761278	Córrego Brejão	Irrigação	2
7761278	Rio sem denominação	Irrigação	2
77612782	Córrego do Pião	Irrigação	2
7761278212	Rio sem denominação	Dessedentação animal	2
776127824	Córrego Fumaceiro	Irrigação	2
776127826	Rio sem denominação	Irrigação	2
77612786	Rio sem denominação	Irrigação	2
77612788	Córrego Brejão	Irrigação	2
776128	Córrego Rio Novo	Irrigação	2
776128	Córrego Rio Novo	Abastecimento para consumo humano - Rural	1
776128	Rio sem denominação	Irrigação	2
77612814	Córrego Itambé	Irrigação	2



<i><b>Código do Curso d'água</b></i>	<i><b>Nome do Curso d'Água</b></i>	<i><b>Uso</b></i>	<i><b>Classe Necessária</b></i>
776128142	Rio sem denominação	Irrigação	2
77612816	Córrego São Bento	Irrigação	2
776128162	Rio sem denominação	Irrigação	2
77612818	Córrego Sossego	Irrigação	2
7761282	Córrego Zé Chico	Irrigação	2
776128214	Rio sem denominação	Irrigação	2
77612822	Córrego Divino	Irrigação	2
77612826	Rio sem denominação	Irrigação	2
776128264	Rio sem denominação	Irrigação	2
77612828	Rio sem denominação	Irrigação	2
776128294	Rio sem denominação	Dessedentação animal, Irrigação	2
77612832	Córrego Sapucaia	Irrigação	2
77612836	Córrego Vau do Jaboque	Irrigação	2
7761284	Córrego Rancho da Lua	Irrigação	2
776128422	Rio sem denominação	Irrigação	2
77612852	Rio sem denominação	Irrigação	2
77612854	Córrego Boa Vista	Irrigação	2
77612856	Rio sem denominação	Irrigação	2
7761286	Córrego dos Augustos	Irrigação	2
7761286	Rio sem denominação	Irrigação	2
77612866	Córrego dos Augustos	Irrigação	2
77612872	Rio sem denominação	Irrigação	2
77612874	Rio sem denominação	Dessedentação animal	2
77612878	Rio sem denominação	Irrigação	2
7761288	Córrego Água Limpa	Irrigação	2
7761288	Rio sem denominação	Irrigação	2
77612882	Córrego São Pedro	Irrigação	2
776128822	Rio sem denominação	Irrigação	2
776128834	Rio sem denominação	Irrigação	2
776128836	Rio sem denominação	Irrigação	2
776128842	Rio sem denominação	Irrigação	2
776128856	Rio sem denominação	Irrigação	2
776128858	Rio sem denominação	Irrigação	2
77612886	Rio sem denominação	Irrigação	2
776128872	Rio sem denominação	Irrigação	2
77612888	Rio sem denominação	Irrigação	2
776128882	Rio sem denominação	Irrigação	2
776128892	Rio sem denominação	Irrigação	2
776128912	Córrego Boa Vista	Irrigação	2
776128916	Córrego Santa Bárbara	Irrigação	2
776128918	Rio sem denominação	Irrigação	2
77612892	Córrego Desengano	Irrigação	2
776128924	Rio sem denominação	Irrigação	2
77612894	Córrego Chuveiro de Prata	Irrigação	2
776128946	Rio sem denominação	Irrigação	2
776128948	Rio sem denominação	Irrigação	2
776128952	Rio sem denominação	Irrigação	2

<i><b>Código do Curso d'água</b></i>	<i><b>Nome do Curso d'Água</b></i>	<i><b>Uso</b></i>	<i><b>Classe Necessária</b></i>
77612896	Córrego Paraíso	Irrigação	2
776128972	Rio sem denominação	Irrigação	2
776128974	Rio sem denominação	Irrigação	2
7761289742	Rio sem denominação	Irrigação	2
77612898	Córrego Rio Novo	Irrigação	2
776128984	Rio sem denominação	Irrigação	2
776128992	Rio sem denominação	Irrigação	2
7761289922	Rio sem denominação	Irrigação	2
77612922	Córrego da Grotta Fria	Irrigação	2
776129274	Rio sem denominação	Irrigação	2
77612928	Córrego Urucunzinho	Irrigação	2
776129292	Rio sem denominação	Irrigação	2
77612932	Córrego Sossego	Irrigação	2
77612934	Rio sem denominação	Dessedentação animal	2
77612936	Córrego Frio	Irrigação	2
776129362	Rio sem denominação	Irrigação	2
776129364	Córrego Frio	Irrigação	2
776129372	Rio sem denominação	Irrigação	2
77612938	Córrego Indaiá	Irrigação	2
776129388	Rio sem denominação	Dessedentação animal	2
77612944	Córrego São Lourenço	Dessedentação animal	2
77612944	Córrego São Lourenço	Irrigação	2
776129446	Rio sem denominação	Irrigação	2
77612952	Rio sem denominação	Irrigação	2
7761296	Córrego do Capim	Irrigação	2
7761296	Rio sem denominação	Irrigação	2
7761296	Rio sem denominação	Irrigação	2
776129612	Rio sem denominação	Irrigação	2
77612964	Córrego Capinzinho	Irrigação	2
7761296432	Rio sem denominação	Irrigação	2
776129644	Rio sem denominação	Irrigação	2
776129646	Rio sem denominação	Irrigação	2
7761296474	Rio sem denominação	Irrigação	2
776129682	Rio sem denominação	Irrigação	2
776129694	Rio sem denominação	Irrigação	2
77612972	Córrego Santo Antonio	Irrigação	2
776129746	Rio sem denominação	Abastecimento para consumo humano - Rural	1
77612976	Córrego Procópio	Dessedentação animal, Irrigação	2
77612978	Córrego do Ouro	Irrigação	2
77612978	Rio sem denominação	Irrigação	2
776129782	Rio sem denominação	Irrigação	2
776129798	Rio sem denominação	Irrigação	2
7761298	Rio São José	Abastecimento para consumo humano - Urbano	2
7761298	Rio São José	Irrigação	2
776129822	Rio sem denominação	Irrigação	2
77612992	Rio sem denominação	Irrigação	2

<i><b>Código do Curso d'água</b></i>	<i><b>Nome do Curso d'Água</b></i>	<i><b>Uso</b></i>	<i><b>Classe Necessária</b></i>
77612996	Rio sem denominação	Irrigação	2
77612998	Rio sem denominação	Irrigação	2
77613212	Córrego Independência	Irrigação	2
7761322	Córrego São Bento	Irrigação	2
77613222	Córrego Lagarto	Irrigação	2
77613224	Córrego Doutor Mário Freire	Abastecimento para consumo humano - Rural	1
77613224	Córrego Doutor Mário Freire	Irrigação	2
776132242	Rio sem denominação	Irrigação	2
776132246	Rio sem denominação	Irrigação	2
776132248	Rio sem denominação	Irrigação	2
77613226	Rio sem denominação	Irrigação	2
776132312	Rio sem denominação	Irrigação	2
7761323192	Rio sem denominação	Irrigação	2
77613232	Córrego da Fazenda Sangalli	Irrigação	2
77613234	Córrego São Francisco	Irrigação	2
77613234	Córrego São Francisco	Abastecimento para consumo humano - Rural	1
776132344	Rio sem denominação	Irrigação	2
7761323442	Rio sem denominação	Irrigação	2
7761323444	Rio sem denominação	Irrigação	2
776132348	Rio sem denominação	Abastecimento para consumo humano - Rural	1
7761323492	Rio sem denominação	Abastecimento para consumo humano - Rural	1
77613236	Córrego Capitão Bley	Irrigação	2
7761323632	Rio sem denominação	Irrigação	2
7761323652	Rio sem denominação	Irrigação	2
7761323914	Rio sem denominação	Irrigação	2
776132394	Rio sem denominação	Irrigação	2
776132396	Rio sem denominação	Irrigação	2
7761324	Córrego Dom Pedro	Irrigação	2
77613242	Córrego Farroupilha	Irrigação	2
7761324212	Rio sem denominação	Irrigação	2
776132424	Rio sem denominação	Irrigação	2
776132426	Rio sem denominação	Irrigação	2
776132428	Rio sem denominação	Irrigação	2
77613246	Rio sem denominação	Irrigação	2
77613248	Rio sem denominação	Irrigação	2
77613254	Rio sem denominação	Irrigação	2
7761326	Rio Bananal	Irrigação	2
77613262	Rio sem denominação	Irrigação	2
776132622	Rio sem denominação	Irrigação	2
776132624	Rio sem denominação	Irrigação	2
776132626	Rio sem denominação	Abastecimento para consumo humano - Rural	1
776132632	Rio sem denominação	Irrigação	2
7761326352	Rio sem denominação	Abastecimento para consumo humano - Rural	1

<i><b>Código do Curso d'água</b></i>	<i><b>Nome do Curso d'Água</b></i>	<i><b>Uso</b></i>	<i><b>Classe Necessária</b></i>
776132636	Rio sem denominação	Irrigação	2
7761326372	Rio sem denominação	Irrigação	2
776132638	Rio sem denominação	Irrigação	2
7761326386	Rio sem denominação	Irrigação	2
77613264	Córrego Primavera	Irrigação	2
7761326432	Rio sem denominação	Irrigação	2
776132648	Rio sem denominação	Abastecimento para consumo humano - Rural	1
7761326494	Rio sem denominação	Irrigação	2
77613266	Córrego Bananalzinho	Irrigação	2
77613268	Córrego Seco	Irrigação	2
776132682	Rio sem denominação	Irrigação	2
7761326824	Rio sem denominação	Irrigação	2
776132688	Rio sem denominação	Irrigação	2
7761326924	Rio sem denominação	Irrigação	2
776132694	Rio sem denominação	Irrigação	2
776132696	Rio sem denominação	Irrigação	2
776132698	Rio sem denominação	Irrigação	2
7761328	Córrego Panorama	Irrigação	2
77613284	Rio sem denominação	Irrigação	2
77613286	Córrego Dez de Fevereiro	Irrigação	2
7761328632	Rio sem denominação	Irrigação	2
776132864	Rio sem denominação	Irrigação	2
776132874	Rio sem denominação	Irrigação	2
7761329112	Rio sem denominação	Irrigação	2
7761329134	Rio sem denominação	Irrigação	2
776132914	Rio sem denominação	Irrigação	2
776132916	Córrego São João	Irrigação	2
77613292	Rio sem denominação	Irrigação	2
7761329272	Rio sem denominação	Irrigação	2
776132928	Rio sem denominação	Irrigação	2
7761329292	Rio sem denominação	Irrigação	2
77613294	Rio sem denominação	Irrigação	2
776132944	Rio sem denominação	Irrigação	2
776132952	Rio sem denominação	Abastecimento para consumo humano - Rural	1
776132952	Rio sem denominação	Irrigação	2
77613295262	Rio sem denominação	Irrigação	2
7761329528	Rio sem denominação	Irrigação	2
7761329562	Rio sem denominação	Irrigação	2
77613296	Rio Iriri-timirim	Irrigação	2
776132966	Rio sem denominação	Irrigação	2
7761329692	Rio sem denominação	Irrigação	2
776132976	Rio sem denominação	Irrigação	2
77613298	Córrego Sapucaia	Irrigação	2
776132988	Rio sem denominação	Irrigação	2
776132994	Rio sem denominação	Irrigação	2
776134	Ribeirão das Palmas	Abastecimento para consumo humano -	1

<i>Código do Curso d'água</i>	<i>Nome do Curso d'Água</i>	<i>Uso</i>	<i>Classe Necessária</i>
		Rural	
776134	Ribeirão Palmas	Irrigação	2
7761342	Córrego Palminhas	Irrigação	2
77613424	Córrego das Palminhas	Irrigação	2
77613426	Rio sem denominação	Irrigação	2
776134272	Rio sem denominação	Irrigação	2
77613428	Córrego Jacarandá	Irrigação	2
776134282	Rio sem denominação	Irrigação	2
776134292	Rio sem denominação	Irrigação	2
7761344	Córrego São Francisco	Irrigação	2
7761344	Córrego São Francisco	Abastecimento para consumo humano - Rural	1
776134412	Rio sem denominação	Irrigação	2
77613444	Córrego São Jacinto	Irrigação	2
776134446	Rio sem denominação	Irrigação	2
776134448	Rio sem denominação	Irrigação	2
77613446	Rio sem denominação	Irrigação	2
776134462	Rio sem denominação	Abastecimento para consumo humano - Rural	1
77613448	Rio sem denominação	Irrigação	2
776134492	Rio sem denominação	Irrigação	2
776134494	Rio sem denominação	Abastecimento para consumo humano - Rural	1
7761346	Córrego Doutor Jones	Irrigação	2
77613462	Rio sem denominação	Irrigação	2
77613464	Rio sem denominação	Irrigação	2
77613466	Rio sem denominação	Irrigação	2
77613474	Rio sem denominação	Irrigação	2
776134822	Rio sem denominação	Irrigação	2
7761348472	Rio sem denominação	Irrigação	2
776134918	Rio sem denominação	Irrigação	2
77613494	Rio sem denominação	Irrigação	2
77613496	Rio sem denominação	Irrigação	2
776134974	Rio sem denominação	Irrigação	2
7761352	Córrego Piabanha	Irrigação	2
7761354	Rio sem denominação	Irrigação	2
776136	Córrego São Rafael	Irrigação	2
776136	Rio Terra Alta	Irrigação	2
7761362	Rio sem denominação	Irrigação	2
77613624	Rio sem denominação	Irrigação	2
77613626	Rio sem denominação	Irrigação	2
77613628	Rio sem denominação	Irrigação	2
7761364	Córrego Pau Grosso	Irrigação	2
7761364	Córrego Pau Grosso	Dessedentação animal, Irrigação	2
776136442	Rio sem denominação	Irrigação	2
776136446	Rio sem denominação	Irrigação	2
77613646	Córrego Jacutinga	Irrigação	2
776136494	Rio sem denominação	Irrigação	2

<i>Código do Curso d'água</i>	<i>Nome do Curso d'Água</i>	<i>Uso</i>	<i>Classe Necessária</i>
776136512	Rio sem denominação	Irrigação	2
77613654	Rio sem denominação	Irrigação	2
776136554	Rio sem denominação	Irrigação	2
776136574	Rio sem denominação	Irrigação	2
7761365742	Rio sem denominação	Irrigação	2
77613658	Rio sem denominação	Irrigação	2
776136586	Rio sem denominação	Irrigação	2
7761366	Rio sem denominação	Irrigação	2
77613664	Rio sem denominação	Irrigação	2
77613668	Córrego Brasil	Irrigação	2
776136732	Rio sem denominação	Irrigação	2
776136734	Rio sem denominação	Irrigação	2
77613674	Rio Terra Alta	Irrigação	2
77613676	Rio sem denominação	Irrigação	2
776136766	Rio sem denominação	Irrigação	2
7761368	Córrego Timirim	Irrigação	2
77613684	Rio sem denominação	Irrigação	2
776136842	Rio sem denominação	Irrigação	2
7761368422	Rio sem denominação	Irrigação	2
77613686	Rio sem denominação	Irrigação	2
776136912	Rio sem denominação	Irrigação	2
776136914	Rio sem denominação	Irrigação	2
77613694	Córrego da Onça	Irrigação	2
776136944	Rio sem denominação	Irrigação	2
776136946	Córrego da Onça	Irrigação	2
776136962	Rio sem denominação	Irrigação	2
7761369732	Rio sem denominação	Irrigação	2
776136976	Rio sem denominação	Irrigação	2
776136978	Rio sem denominação	Irrigação	2
77613698	Córrego São Sebastião	Irrigação	2
7761369924	Rio sem denominação	Irrigação	2
7761376	Rio sem denominação	Irrigação	2
77613794	Rio sem denominação	Irrigação	2
77613912	Córrego do Óleo	Irrigação	2
77613912	Rio sem denominação	Irrigação	2
776139126	Rio sem denominação	Irrigação	2
7761392	Córrego Alto Patrão-Mor	Irrigação	2
77613922	Córrego Terra Roxa	Irrigação	2
7761392316	Rio sem denominação	Irrigação	2
776139232	Rio sem denominação	Irrigação	2
776139234	Rio sem denominação	Irrigação	2
7761392354	Rio sem denominação	Irrigação	2
776139236	Rio sem denominação	Irrigação	2
776139238	Rio sem denominação	Irrigação	2
77613924	Córrego Piaba	Irrigação	2
776139244	Rio sem denominação	Irrigação	2
776139248	Rio sem denominação	Irrigação	2

<i><b>Código do Curso d'água</b></i>	<i><b>Nome do Curso d'Água</b></i>	<i><b>Uso</b></i>	<i><b>Classe Necessária</b></i>
77613926	Córrego Novo	Irrigação	2
776139262	Rio sem denominação	Irrigação	2
776139266	Rio sem denominação	Irrigação	2
776139282	Rio sem denominação	Irrigação	2
776139286	Rio sem denominação	Irrigação	2
776139292	Rio sem denominação	Irrigação	2
776139296	Rio sem denominação	Irrigação	2
7761392964	Rio sem denominação	Irrigação	2
776139298	Rio sem denominação	Irrigação	2
7761392992	Rio sem denominação	Irrigação	2
7761392994	Rio sem denominação	Irrigação	2
77613956	Rio sem denominação	Irrigação	2
77613958	Rio sem denominação	Irrigação	2
77613962	Córrego Taquaruçu	Irrigação	2
776139622	Córrego da Prata	Irrigação	2
776139626	Córrego Tucum	Irrigação	2
776139628	Rio sem denominação	Irrigação	2
7761396282	Rio sem denominação	Irrigação	2
77613964	Córrego do Germano	Irrigação	2
776139642	Rio sem denominação	Irrigação	2
776139644	Rio sem denominação	Irrigação	2
776139646	Rio sem denominação	Irrigação	2
776139648	Rio sem denominação	Irrigação	2
776139652	Córrego Pastinho	Irrigação	2
7761396524	Rio sem denominação	Irrigação	2
776139654	Rio sem denominação	Irrigação	2
7761396552	Rio sem denominação	Irrigação	2
7761396554	Rio sem denominação	Irrigação	2
776139656	Rio sem denominação	Irrigação	2
776139658	Córrego Paixão	Irrigação	2
7761396596	Rio sem denominação	Irrigação	2
77613966	Córrego Limoeiro	Irrigação	2
77613966	Córrego Seis Horas	Irrigação	2
776139662	Rio sem denominação	Irrigação	2
776139664	Córrego Seis Horas	Irrigação	2
7761396642	Rio sem denominação	Irrigação	2
7761396644	Rio sem denominação	Irrigação	2
7761396646	Rio sem denominação	Irrigação	2
7761396648	Rio sem denominação	Irrigação	2
776139666	Rio sem denominação	Irrigação	2
776139668	Rio sem denominação	Irrigação	2
776139672	Córrego São Bento	Irrigação	2
7761396726	Rio sem denominação	Irrigação	2
776139674	Rio sem denominação	Irrigação	2
776139676	Rio sem denominação	Irrigação	2
776139678	Córrego da Prata	Dessedentação animal, Irrigação	2
7761396782	Rio sem denominação	Irrigação	2

<i><b>Código do Curso d'água</b></i>	<i><b>Nome do Curso d'Água</b></i>	<i><b>Uso</b></i>	<i><b>Classe Necessária</b></i>
77613968	Rio Liberdade	Irrigação	2
776139682	Córrego Santo Hilário	Irrigação	2
7761396822	Rio sem denominação	Irrigação	2
7761396826	Rio sem denominação	Irrigação	2
77613968262	Rio sem denominação	Irrigação	2
7761396828	Rio sem denominação	Irrigação	2
7761396832	Rio sem denominação	Irrigação	2
7761396834	Rio sem denominação	Irrigação	2
776139684	Córrego Jeremias	Irrigação	2
776139684	Rio sem denominação	Irrigação	2
7761396842	Rio sem denominação	Irrigação	2
7761396844	Córrego Jeremias	Irrigação	2
776139686	Córrego Jequitibá	Irrigação	2
7761396866	Rio sem denominação	Irrigação	2
7761396882	Rio sem denominação	Irrigação	2
7761396892	Rio sem denominação	Irrigação	2
7761396894	Rio sem denominação	Irrigação	2
776139692	Córrego Santa Cecília	Irrigação	2
776139694	Córrego São Miguel	Irrigação	2
7761396942	Rio sem denominação	Irrigação	2
77613969432	Rio sem denominação	Irrigação	2
776139694374	Rio sem denominação	Irrigação	2
7761396946	Córrego São Miguel	Irrigação	2
77613969492	Rio sem denominação	Irrigação	2
776139696	Córrego São José	Irrigação	2
7761396968	Rio sem denominação	Irrigação	2
7761396976	Rio sem denominação	Irrigação	2
776139698	Córrego Aparecida	Irrigação	2
77613978	Córrego da Vazante	Irrigação	2
776139782	Rio sem denominação	Irrigação	2
776139784	Rio sem denominação	Irrigação	2
77613992	Córrego da Lavra	Irrigação	2
77614124	Rio sem denominação	Irrigação	2
7761414	Córrego Santa Fé	Irrigação	2
77614152	Rio sem denominação	Irrigação	2
7761416	Córrego da Lajinha	Irrigação	2
7761416	Rio sem denominação	Irrigação	2
77614162	Rio sem denominação	Irrigação	2
77614164	Rio sem denominação	Irrigação	2
776141692	Córrego da Lajinha	Irrigação	2
77614172	Córrego da Cachoeira do Oito	Irrigação	2
7761418	Córrego Boa Fé	Irrigação	2
776142	Rio Graça Aranha	Irrigação	2
77614214	Córrego Brejal	Irrigação	2
7761422	Córrego Alegria	Irrigação	2
77614222	Rio sem denominação	Irrigação	2
77614224	Rio sem denominação	Irrigação	2



<i><b>Código do Curso d'água</b></i>	<i><b>Nome do Curso d'Água</b></i>	<i><b>Uso</b></i>	<i><b>Classe Necessária</b></i>
77614226	Rio sem denominação	Irrigação	2
77614228	Rio sem denominação	Irrigação	2
776142292	Rio sem denominação	Irrigação	2
776142312	Rio sem denominação	Irrigação	2
776142314	Rio sem denominação	Irrigação	2
77614232	Córrego Santa Rosa	Irrigação	2
776142322	Rio sem denominação	Irrigação	2
77614234	Rio sem denominação	Irrigação	2
776142352	Rio sem denominação	Irrigação	2
77614236	Rio sem denominação	Irrigação	2
776142362	Rio sem denominação	Irrigação	2
77614238	Rio sem denominação	Irrigação	2
776142382	Rio sem denominação	Irrigação	2
776142392	Rio sem denominação	Irrigação	2
7761424	Córrego Sapucaia	Irrigação	2
7761424	Rio sem denominação	Irrigação	2
77614244	Córrego Sapucaia	Irrigação	2
77614252	Córrego Conduru	Irrigação	2
77614254	Rio sem denominação	Irrigação	2
7761426	Córrego Joaquim Távora	Irrigação	2
77614264	Rio sem denominação	Irrigação	2
776142642	Rio sem denominação	Irrigação	2
776142672	Rio sem denominação	Irrigação	2
77614268	Rio sem denominação	Irrigação	2
77614272	Rio sem denominação	Irrigação	2
776142722	Rio sem denominação	Irrigação	2
77614274	Rio sem denominação	Irrigação	2
77614276	Rio sem denominação	Irrigação	2
7761428	Córrego Santa Catarina	Irrigação	2
77614282	Rio sem denominação	Irrigação	2
77614286	Rio sem denominação	Irrigação	2
776142872	Rio sem denominação	Irrigação	2
776142874	Rio sem denominação	Irrigação	2
77614288	Rio sem denominação	Irrigação	2
77614292	Córrego Pau	Irrigação	2
776142922	Rio sem denominação	Irrigação	2
77614294	Rio sem denominação	Irrigação	2
77614296	Córrego Três de Agosto	Irrigação	2
776142962	Rio sem denominação	Irrigação	2
776142976	Rio sem denominação	Irrigação	2
77614312	Rio sem denominação	Irrigação	2
7761432	Córrego do Samba	Dessedentação animal, Irrigação	2
77614322	Córrego do Argeu	Irrigação	2
7761434	Córrego Timbuizinho	Irrigação	2
77614346	Córrego Bela Aurora	Irrigação	2
776143466	Rio sem denominação	Irrigação	2
776143472	Córrego Teixeira	Irrigação	2

<i>Código do Curso d'água</i>	<i>Nome do Curso d'Água</i>	<i>Uso</i>	<i>Classe Necessária</i>
77614348	Rio sem denominação	Irrigação	2
7761436	Córrego Quinze de Outubro	Irrigação	2
77614362	Rio sem denominação	Irrigação	2
77614364	Córrego da Esperança	Irrigação	2
776143672	Rio sem denominação	Irrigação	2
77614372	Rio sem denominação	Irrigação	2
776143732	Rio sem denominação	Irrigação	2
77614374	Rio sem denominação	Irrigação	2
776143742	Rio sem denominação	Irrigação	2
77614376	Rio sem denominação	Irrigação	2
776143762	Rio sem denominação	Irrigação	2
77614378	Rio sem denominação	Irrigação	2
776143782	Rio sem denominação	Irrigação	2
7761437822	Rio sem denominação	Irrigação	2
7761438	Córrego Sapata	Irrigação	2
776144	Córrego Miracema	Irrigação	2
7761442	Córrego do Limão	Irrigação	2
7761442	Rio sem denominação	Irrigação	2
77614422	Córrego Cristal	Irrigação	2
77614426	Rio sem denominação	Irrigação	2
776144292	Rio sem denominação	Irrigação	2
776144294	Córrego Graciano Neves	Irrigação	2
77614432	Rio sem denominação	Irrigação	2
7761444	Córrego João Pretinho	Irrigação	2
7761446	Córrego Boa Esperança	Irrigação	2
77614462	Rio sem denominação	Irrigação	2
77614464	Rio sem denominação	Dessedentação animal, Irrigação	2
77614464	Rio sem denominação	Irrigação	2
77614466	Rio sem denominação	Irrigação	2
77614468	Rio sem denominação	Irrigação	2
776144692	Rio sem denominação	Irrigação	2
77614474	Rio sem denominação	Dessedentação animal	2
77614476	Córrego Jequitibá	Irrigação	2
77614476	Rio sem denominação	Irrigação	2
776144762	Córrego Jequitibá	Irrigação	2
7761448	Rio sem denominação	Irrigação	2
77614492	Rio sem denominação	Irrigação	2
7761452	Córrego Bonfim	Irrigação	2
7761452	Rio sem denominação	Irrigação	2
77614522	Córrego Acácia	Irrigação	2
77614524	Rio sem denominação	Irrigação	2
77614542	Rio sem denominação	Irrigação	2
77614544	Rio sem denominação	Irrigação	2
7761456	Rio sem denominação	Irrigação	2
77614572	Córrego da Lapa	Irrigação	2
77614574	Córrego Boa Vista	Irrigação	2
77614592	Córrego Palestina	Irrigação	2

<i>Código do Curso d'água</i>	<i>Nome do Curso d'Água</i>	<i>Uso</i>	<i>Classe Necessária</i>
776146	Ribeirão Panquinhas	Irrigação	2
776146	Rio sem denominação	Irrigação	2
77614612	Rio sem denominação	Irrigação	2
7761462	Córrego São Pedro do Pancas	Irrigação	2
7761462	Córrego São Pedro do Pancas	Dessedentação animal, Irrigação	2
7761462	Córrego São Pedro do Pancas	Dessedentação animal	2
77614622	Rio sem denominação	Irrigação	2
776146222	Córrego Espinho	Irrigação	2
776146224	Rio sem denominação	Irrigação	2
77614624	Córrego São José	Irrigação	2
776146242	Rio sem denominação	Irrigação	2
776146252	Córrego Germano	Irrigação	2
7761462522	Rio sem denominação	Irrigação	2
7761462524	Rio sem denominação	Irrigação	2
7761462532	Rio sem denominação	Irrigação	2
776146254	Rio sem denominação	Irrigação	2
7761462574	Rio sem denominação	Irrigação	2
776146262	Rio sem denominação	Irrigação	2
776146264	Rio sem denominação	Irrigação	2
77614628	Córrego Santa Maria	Dessedentação animal	2
77614628	Córrego Santa Maria	Dessedentação animal, Irrigação	2
776146292	Córrego Melado	Irrigação	2
776146492	Rio sem denominação	Irrigação	2
77614654	Córrego Vargem Alegre	Irrigação	2
776146546	Córrego do Louro	Irrigação	2
776146548	Córrego Vargem Alegre	Irrigação	2
7761466	Córrego Prata	Irrigação	2
77614662	Córrego Gambá	Irrigação	2
776146622	Rio sem denominação	Irrigação	2
77614664	Rio sem denominação	Irrigação	2
77614666	Córrego Três Barras do Mutum	Irrigação	2
77614668	Rio sem denominação	Irrigação	2
7761468	Córrego Paranazinho	Irrigação	2
77614684	Córrego Lajinha	Irrigação	2
77614686	Rio sem denominação	Irrigação	2
77614688	Rio sem denominação	Irrigação	2
77614696	Rio sem denominação	Irrigação	2
776146964	Rio sem denominação	Irrigação	2
776146982	Rio sem denominação	Irrigação	2
7761472	Córrego da Prata	Irrigação	2
7761472	Córrego São Bento	Irrigação	2
776147216	Rio sem denominação	Irrigação	2
7761472162	Rio sem denominação	Irrigação	2
77614722	Rio sem denominação	Irrigação	2
77614724	Córrego do Palmito Cru	Irrigação	2
776147292	Rio sem denominação	Irrigação	2
77614732	Rio sem denominação	Irrigação	2

<i>Código do Curso d'água</i>	<i>Nome do Curso d'Água</i>	<i>Uso</i>	<i>Classe Necessária</i>
77614734	Rio sem denominação	Irrigação	2
7761474	Córrego do Alcino	Irrigação	2
77614744	Rio sem denominação	Irrigação	2
77614752	Rio sem denominação	Irrigação	2
77614754	Rio sem denominação	Irrigação	2
77614756	Rio sem denominação	Irrigação	2
776147562	Rio sem denominação	Irrigação	2
77614758	Córrego Cipó	Irrigação	2
77614758	Rio sem denominação	Irrigação	2
7761476	Córrego Ferrugem	Irrigação	2
776147612	Rio sem denominação	Irrigação	2
77614764	Rio sem denominação	Irrigação	2
77614766	Rio sem denominação	Irrigação	2
776147672	Rio sem denominação	Irrigação	2
77614772	Rio sem denominação	Irrigação	2
776147722	Rio sem denominação	Irrigação	2
776147724	Rio sem denominação	Irrigação	2
77614776	Rio sem denominação	Irrigação	2
776147762	Rio sem denominação	Irrigação	2
77614778	Córrego Boa Vista	Irrigação	2
7761478	Córrego Grande	Irrigação	2
77614782	Rio sem denominação	Irrigação	2
77614786	Rio sem denominação	Irrigação	2
77614792	Rio sem denominação	Irrigação	2
77614794	Rio sem denominação	Irrigação	2
77614796	Rio sem denominação	Irrigação	2
776148	Córrego Floresta	Irrigação	2
776148	Córrego Lajinha	Irrigação	2
77614812	Rio sem denominação	Irrigação	2
7761482	Córrego Laranja da Terra	Irrigação	2
77614822	Rio sem denominação	Irrigação	2
776148232	Rio sem denominação	Irrigação	2
77614824	Rio sem denominação	Irrigação	2
77614832	Rio sem denominação	Irrigação	2
7761484	Córrego Três Pontões	Irrigação	2
77614842	Rio sem denominação	Irrigação	2
7761486	Córrego do Brejo	Irrigação	2
77614862	Rio sem denominação	Irrigação	2
776148632	Rio sem denominação	Irrigação	2
776148634	Rio sem denominação	Irrigação	2
77614868	Rio sem denominação	Irrigação	2
77614872	Rio sem denominação	Irrigação	2
77614874	Rio sem denominação	Irrigação	2
77614896	Rio sem denominação	Irrigação	2
776149112	Rio sem denominação	Irrigação	2
77614912	Córrego Montes Claros	Irrigação	2
77614912	Rio sem denominação	Irrigação	2

<i>Código do Curso d'água</i>	<i>Nome do Curso d'Água</i>	<i>Uso</i>	<i>Classe Necessária</i>
776149122	Rio sem denominação	Irrigação	2
776149124	Córrego Montes Claros	Irrigação	2
776149134	Rio sem denominação	Irrigação	2
77614914	Córrego Boa Esperança	Irrigação	2
776149142	Rio sem denominação	Irrigação	2
7761491512	Rio sem denominação	Irrigação	2
776149152	Rio sem denominação	Irrigação	2
776149156	Rio sem denominação	Irrigação	2
77614916	Rio sem denominação	Irrigação	2
776149164	Rio sem denominação	Irrigação	2
77614918	Córrego Parado	Irrigação	2
7761491822	Rio sem denominação	Irrigação	2
776149188	Córrego Parado	Irrigação	2
7761494	Córrego Vargem Alegre	Irrigação	2
77614942	Rio sem denominação	Irrigação	2
776149428	Córrego da Vargem	Irrigação	2
77614948	Rio sem denominação	Irrigação	2
776149492	Rio sem denominação	Irrigação	2
77614954	Córrego Pedra Bonita	Irrigação	2
77614958	Rio sem denominação	Irrigação	2
7761496	Córrego do Roque	Irrigação	2
7761496	Córrego Ubá	Irrigação	2
776149612	Rio sem denominação	Irrigação	2
776149614	Rio sem denominação	Irrigação	2
77614962	Rio sem denominação	Irrigação	2
776149622	Rio sem denominação	Irrigação	2
776149624	Rio sem denominação	Irrigação	2
776149632	Rio sem denominação	Irrigação	2
77614964	Rio sem denominação	Irrigação	2
776149672	Rio sem denominação	Irrigação	2
776149674	Rio sem denominação	Irrigação	2
776149676	Rio sem denominação	Irrigação	2
77614968	Córrego Alegria	Irrigação	2
776149682	Rio sem denominação	Irrigação	2
776149712	Rio sem denominação	Irrigação	2
776149714	Rio sem denominação	Irrigação	2
776149718	Rio sem denominação	Irrigação	2
7761497182	Rio sem denominação	Irrigação	2
77614972	Rio sem denominação	Irrigação	2
776149722	Córrego Boa Vista	Irrigação	2
776149724	Rio sem denominação	Irrigação	2
776149726	Rio sem denominação	Irrigação	2
776149734	Rio sem denominação	Irrigação	2
77614974	Córrego Fortaleza	Irrigação	2
776149744	Córrego Fortaleza	Irrigação	2
77614976	Córrego Bela Aurora	Irrigação	2
776149764	Rio sem denominação	Irrigação	2

<i>Código do Curso d'água</i>	<i>Nome do Curso d'Água</i>	<i>Uso</i>	<i>Classe Necessária</i>
7761497642	Rio sem denominação	Irrigação	2
776149766	Rio sem denominação	Irrigação	2
776149774	Córrego Fortaleza do Pancas	Irrigação	2
776149774	Córrego Fortaleza do Pancas	Dessedentação animal, Irrigação	2
776149776	Rio sem denominação	Irrigação	2
776149778	Rio sem denominação	Irrigação	2
7761497792	Rio sem denominação	Irrigação	2
77614978	Rio sem denominação	Irrigação	2
776149782	Rio sem denominação	Irrigação	2
776149794	Rio sem denominação	Irrigação	2
776149798	Rio sem denominação	Irrigação	2
7761498	Córrego Alto Pancas	Abastecimento para consumo humano - Rural	1
7761498	Córrego Alto Pancas	Irrigação	2
77614982	Córrego Feliz	Irrigação	2
77614984	Rio sem denominação	Irrigação	2
776149912	Rio sem denominação	Irrigação	2
776149932	Rio sem denominação	Irrigação	2
77614994	Córrego Boa Esperança	Irrigação	2
776149944	Rio sem denominação	Irrigação	2
77614996	Rio Pancas	Irrigação	2
776149972	Rio sem denominação	Irrigação	2
77614998	Córrego Turmalina	Dessedentação animal, Irrigação	2
77615846	Rio sem denominação	Irrigação	2
7761588	Rio sem denominação	Irrigação	2
77615894	Rio sem denominação	Irrigação	2
77617136	Córrego do Macaco	Abastecimento para consumo humano - Urbano, Irrigação	2
7761716	Córrego da Saúde	Irrigação	2
77617164	Rio sem denominação	Irrigação	2
7761732	Córrego Poção	Irrigação	2
7761732	Córrego Santo Antônio	Irrigação	2
77617322	Córrego Santo Antônio	Irrigação	2
77617324	Rio sem denominação	Irrigação	2
7761734	Córrego Poaia	Irrigação	2
77617394	Rio sem denominação	Irrigação	2
776174	Rio São João Pequeno	Irrigação	2
776174	Rio sem denominação	Irrigação	2
77617414	Rio sem denominação	Irrigação	2
77617418	Rio sem denominação	Irrigação	2
7761742	Córrego Cascatinha	Irrigação	2
7761742	Rio sem denominação	Irrigação	2
77617426	Córrego Cascatinha	Irrigação	2
776174322	Córrego Bom Destino	Irrigação	2
7761744	Córrego Farinha Seca	Irrigação	2
7761744	Córrego São Salvador	Irrigação	2
776174412	Rio sem denominação	Irrigação	2
77617444	Rio sem denominação	Irrigação	2

<i>Código do Curso d'água</i>	<i>Nome do Curso d'Água</i>	<i>Uso</i>	<i>Classe Necessária</i>
776174442	Rio sem denominação	Irrigação	2
77617446	Córrego São Salvador	Irrigação	2
77617448	Rio sem denominação	Irrigação	2
77617452	Rio sem denominação	Irrigação	2
7761746	Córrego Forquilha	Irrigação	2
7761746	Rio sem denominação	Irrigação	2
77617462	Rio sem denominação	Irrigação	2
77617464	Córrego Forquilha	Irrigação	2
776174722	Córrego Triunfo	Irrigação	2
77617474	Córrego Balaio	Irrigação	2
776174742	Rio sem denominação	Irrigação	2
77617476	Rio sem denominação	Irrigação	2
776174762	Rio sem denominação	Irrigação	2
776174764	Rio sem denominação	Irrigação	2
776174772	Córrego Sete Voltas	Irrigação	2
776174774	Rio sem denominação	Irrigação	2
77617478	Córrego Marulino	Irrigação	2
77617478	Rio sem denominação	Irrigação	2
776174782	Rio sem denominação	Irrigação	2
776174792	Rio sem denominação	Irrigação	2
7761747922	Rio sem denominação	Dessedentação animal	2
7761748	Córrego Frio	Irrigação	2
7761748	Córrego Monte Belo	Irrigação	2
77617482	Rio sem denominação	Irrigação	2
77617484	Córrego Monte Belo	Irrigação	2
776174842	Córrego Monte Belo	Irrigação	2
7761748422	Rio sem denominação	Irrigação	2
776174852	Rio sem denominação	Irrigação	2
77617486	Rio sem denominação	Irrigação	2
77617492	Rio sem denominação	Dessedentação animal, Irrigação	2
77617492	Rio sem denominação	Irrigação	2
776174924	Rio sem denominação	Irrigação	2
776174932	Rio sem denominação	Irrigação	2
776174934	Rio sem denominação	Irrigação	2
776174936	Rio sem denominação	Irrigação	2
7761749362	Rio sem denominação	Irrigação	2
776174938	Rio sem denominação	Irrigação	2
77617494	Córrego Chapéu	Irrigação	2
77617494	Rio sem denominação	Irrigação	2
776174942	Rio sem denominação	Irrigação	2
7761749422	Rio sem denominação	Irrigação	2
776174944	Córrego Chapéu	Irrigação	2
77617496	Rio São João Pequeno	Irrigação	2
776174962	Rio sem denominação	Irrigação	2
77617498	Rio sem denominação	Irrigação	2
776174992	Rio sem denominação	Irrigação	2
77617522	Córrego Piaba	Irrigação	2

<i><b>Código do Curso d'água</b></i>	<i><b>Nome do Curso d'Água</b></i>	<i><b>Uso</b></i>	<i><b>Classe Necessária</b></i>
77617522	Rio sem denominação	Irrigação	2
776175222	Rio sem denominação	Irrigação	2
776175226	Córrego Piaba	Irrigação	2
77617524	Córrego Alegre	Irrigação	2
776175242	Rio sem denominação	Irrigação	2
776175252	Rio sem denominação	Irrigação	2
77617526	Córrego São Pedro do Frio	Irrigação	2
77617526	Córrego São Pedro do Frio	Dessedentação animal	2
776175266	Rio sem denominação	Irrigação	2
776175268	Rio sem denominação	Irrigação	2
776175272	Córrego Segredo	Irrigação	2
776175276	Córrego Misterioso	Irrigação	2
776175278	Córrego Tiradentes	Irrigação	2
77617528	Córrego São Julião	Irrigação	2
77617528	Rio sem denominação	Irrigação	2
776175282	Rio sem denominação	Irrigação	2
776175284	Córrego São Julião	Irrigação	2
776175292	Rio sem denominação	Irrigação	2
776175294	Córrego Santa Cruz	Irrigação	2
7761752946	Rio sem denominação	Irrigação	2
776175296	Córrego Macuco	Dessedentação animal	2
776175296	Córrego Macuco	Irrigação	2
77617712	Rio sem denominação	Irrigação	2
7761776	Córrego Maquiqui	Irrigação	2
77617762	Rio sem denominação	Dessedentação animal	2
77617764	Rio sem denominação	Dessedentação animal	2
776178	Córrego Barro Branco	Irrigação	2
776178118	Rio sem denominação	Irrigação	2
7761781182	Rio sem denominação	Irrigação	2
77617812	Córrego do Ouro	Irrigação	2
776178124	Córrego do Ouro	Dessedentação animal	2
776178162	Rio sem denominação	Abastecimento para consumo humano - Rural	1
776178164	Rio sem denominação	Dessedentação animal, Irrigação	2
77617818	Córrego José Rocha	Dessedentação animal	2
7761782	Córrego Jacutinga	Abastecimento para consumo humano - Urbano, Irrigação	2
7761782	Córrego Vargem Alegre	Abastecimento para consumo humano - Rural	1
7761782	Córrego Vargem Alegre	Irrigação	2
77617824	Córrego Jacutinga	Irrigação	2
77617832	Rio sem denominação	Irrigação	2
77617846	Córrego Batutinha	Irrigação	2
77617848	Rio sem denominação	Dessedentação animal	2
776178492	Rio sem denominação	Irrigação	2
776178582	Rio sem denominação	Irrigação	2
7761786	Córrego Mutum Claro	Irrigação	2
776178662	Rio sem denominação	Irrigação	2



<i><b>Código do Curso d'água</b></i>	<i><b>Nome do Curso d'Água</b></i>	<i><b>Uso</b></i>	<i><b>Classe Necessária</b></i>
77617868	Rio sem denominação	Irrigação	2
77617872	Córrego Boa Sorte	Irrigação	2
776178794	Córrego Capivara	Irrigação	2
77617892	Córrego São Vicente	Irrigação	2
77617892	Rio sem denominação	Irrigação	2
776178922	Córrego São Vicente	Irrigação	2
776178924	Rio sem denominação	Abastecimento para consumo humano - Rural	1
776178952	Rio sem denominação	Irrigação	2
776178954	Córrego Mangueira	Irrigação	2
77617898	Rio sem denominação	Irrigação	2
776178984	Rio sem denominação	Irrigação	2
776178992	Rio sem denominação	Irrigação	2
776178992	Rio sem denominação	Irrigação	2
7761796	Córrego Morembá	Dessedentação animal	2

## **APÊNDICE III – PEE: FICHAS-RESUMO POR TRECHO E POR MUNICÍPIO**

---

---

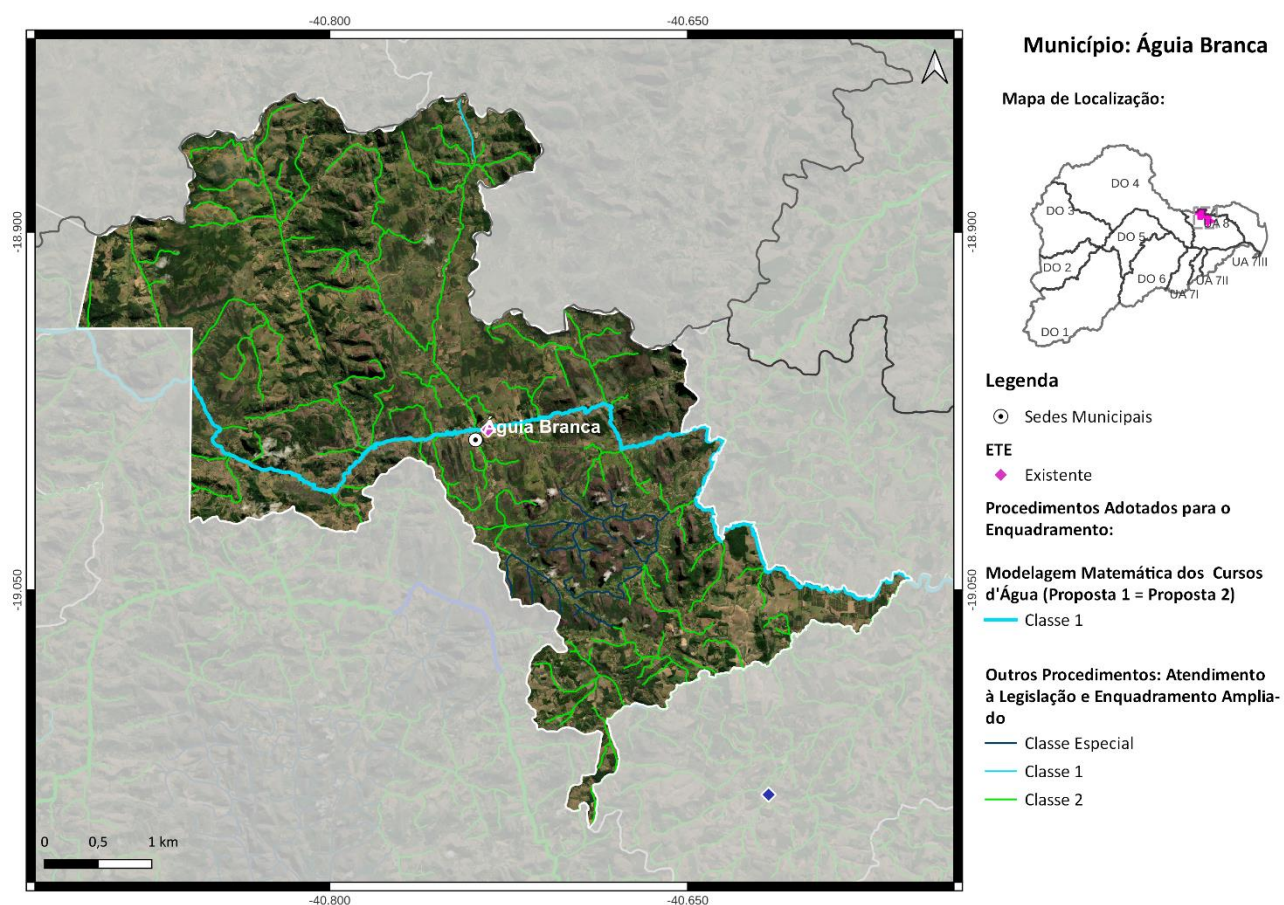
## ***APÊNDICE III.1 – FICHAS-RESUMO POR MUNICÍPIOS***

---

## MUNICÍPIO DE ÁGUA BRANCA

O município de Água Branca, com sede na UA8, contempla uma população total de aproximadamente 9,8 mil habitantes, sendo 4,6 mil de população urbana e 5,2 mil de população rural. Atualmente 31% da população urbana é atendida com coleta e tratamento de esgoto e o SES é operado pela CESAN. O corpo receptor da ETE Água Branca é o rio São José e a ETE possui eficiência de remoção de DBO de 90%.

As cargas poluentes geradas no município Água Branca são contribuintes aos seguintes trechos modelados: UA8-2 (rio Pancas), UA8-3 (rio Pancas), UA8-4 (rio Pancas) e UA8-13 (rio São José).



Localização do Município de Água Branca

### Ações propostas:

Curto Prazo (2027):

- 1) Ampliação da ETE existente. Atendimento de 83% da população urbana com coleta e tratamento de esgoto e 2% com solução individual (R\$ 12,3 milhões);
- 2) Implantação de 775 fossas biodigestoras para o atendimento da população rural (R\$ 4,5 milhões);

Médio Prazo (2032):

3) Atendimento de 90% da população urbana com coleta e tratamento de esgoto, 8% apenas com coleta e 2% com solução individual (R\$ 2,8 milhões);

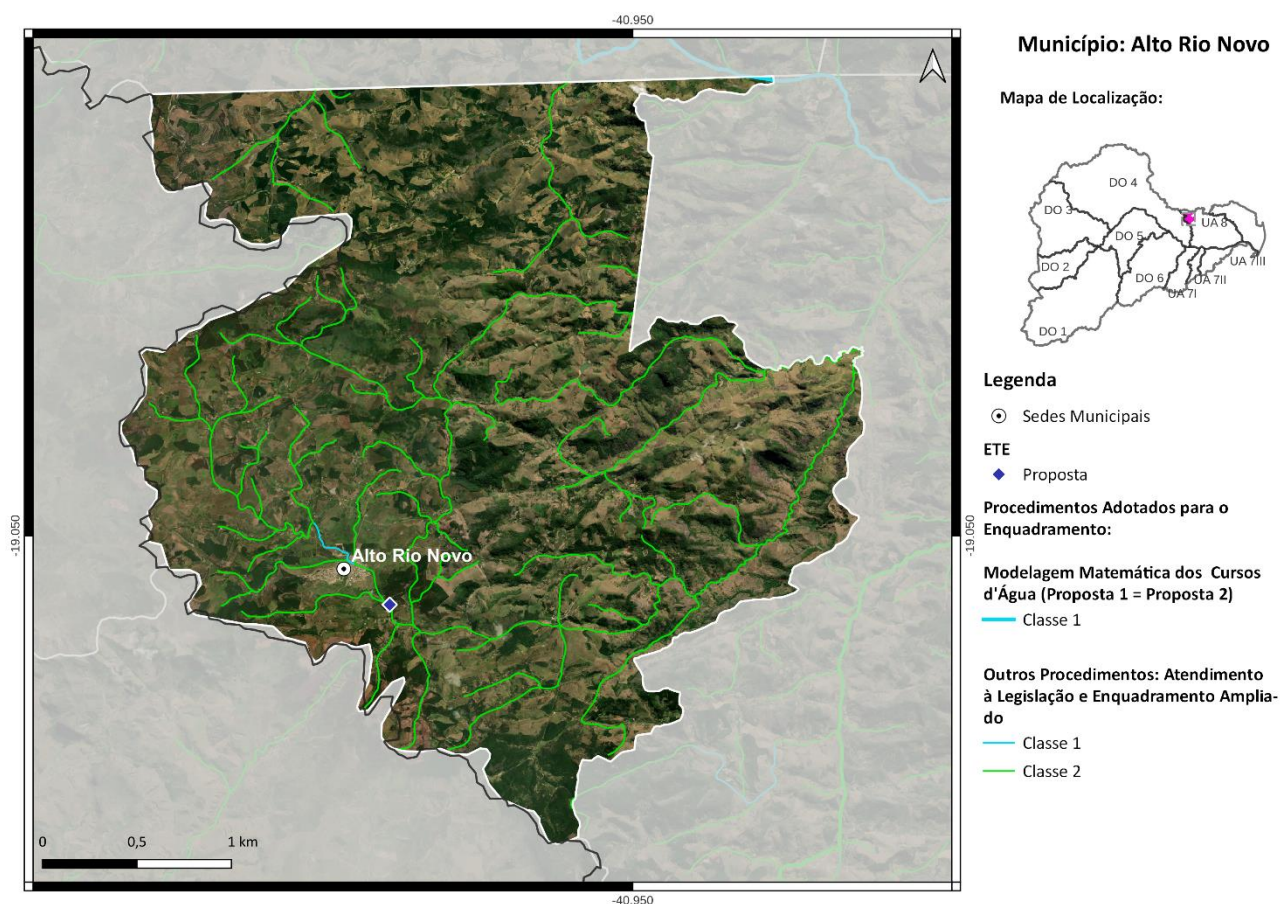
Longo Prazo (2042):

4) Atendimento de 90% da população urbana com coleta e tratamento de esgoto e 10% com solução individual (R\$ 2,6 milhões).

## MUNICÍPIO DE ALTO RIO NOVO

O município de Alto Rio Novo, com sede na UA8, contempla uma população total de aproximadamente 8 mil habitantes, sendo 5,4 mil de população urbana e 2,6 mil de população rural. Atualmente 50% da população urbana é atendida com coleta de esgoto, porém sem tratamento. O SES é operado pela CESAN.

As cargas poluentes geradas no município Alto Rio Novo são contribuintes aos seguintes trechos modelados: UA8-2 (rio Pancas), UA8-13 (rio São José) e Uniao-30 (rio Doce).



Localização do Município de Alto Rio Novo

### Ações propostas:

Curto Prazo (2027):

- 1) Implantação da ETE Alto Rio Novo com lançamento dos efluentes no córrego rio Novo, eficiência de remoção de DBO de 90% e desinfecção dos efluentes. Atendimento de 90% da população urbana com coleta e tratamento de esgoto e 3% com solução individual (R\$ 8,3 milhões);
- 2) Implantação de 381 fossas biodigestoras para o atendimento da população rural (R\$ 2,2 milhões);

Médio Prazo (2032):

3) Atendimento de 90% da população urbana com coleta e tratamento de esgoto e 1% com solução individual (R\$ 3,6 milhões);

Longo Prazo (2042):

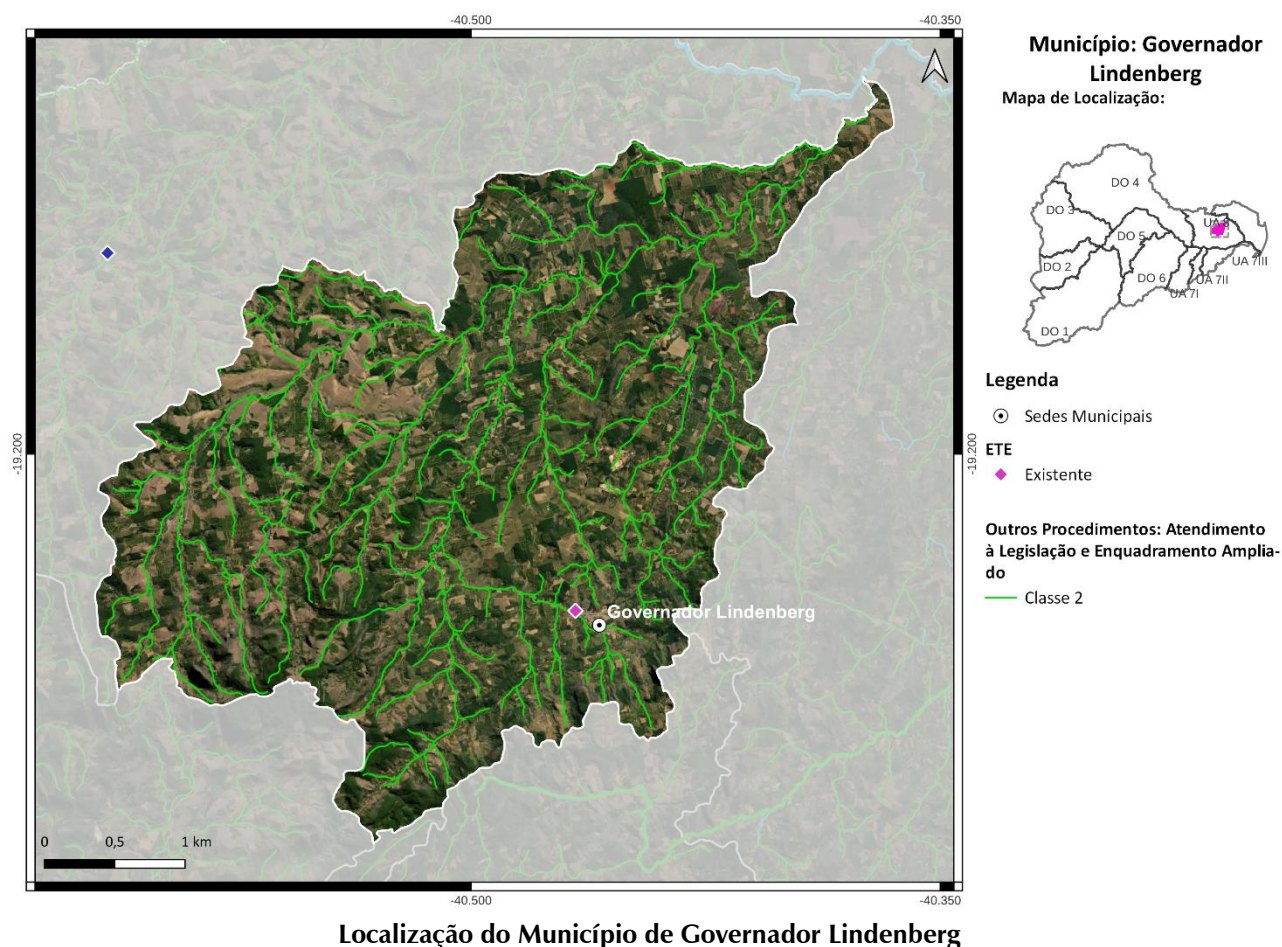
4) Atendimento de 90% da população urbana com coleta e tratamento de esgoto e 10% com solução individual (R\$ 3,2 milhões).



## MUNICÍPIO DE GOVERNADOR LINDENBERG

O município de Governador Lindenberg, com sede na UA8, contempla uma população total de aproximadamente 13,1 mil habitantes, sendo 5,1 mil de população urbana e 8 mil de população rural. Atualmente 56% da população urbana é atendida com coleta e tratamento de esgoto e o SES é operado pela Prefeitura Municipal de Governador Lindenberg. O corpo receptor da ETE Sede - Governador Lindenberg é o córrego Quinze de Novembro e a ETE possui eficiência de remoção de DBO de 90%.

As cargas poluentes geradas no município Governador Lindenberg são contribuintes aos seguintes trechos modelados: UA8-4 (rio Pancas), UA8-8 (rio Liberdade), UA8-9 (córrego Terra Alta), UA8-11 (rio Bananal), UA8-14 (rio São José) e Uniao-39 (rio Doce).



### Ações propostas:

Curto Prazo (2027):

1) Ampliação da ETE existente com processo adicional para remoção de fósforo. Atendimento de 68% da população urbana com coleta e tratamento de esgoto, 24% apenas com coleta e 6% com solução individual (R\$ 3,1 milhões);



2) Implantação de 1422 fossas biodigestoras para o atendimento da população rural (R\$ 8,3 milhões);

Médio Prazo (2032):

3) Atendimento de 88% da população urbana com coleta e tratamento de esgoto, 2% apenas com coleta e 10% com solução individual (R\$ 1,2 milhão);

4) Implantação de 71 fossas biodigestoras para o atendimento da população rural (R\$ 1,2 milhão);

Longo Prazo (2042):

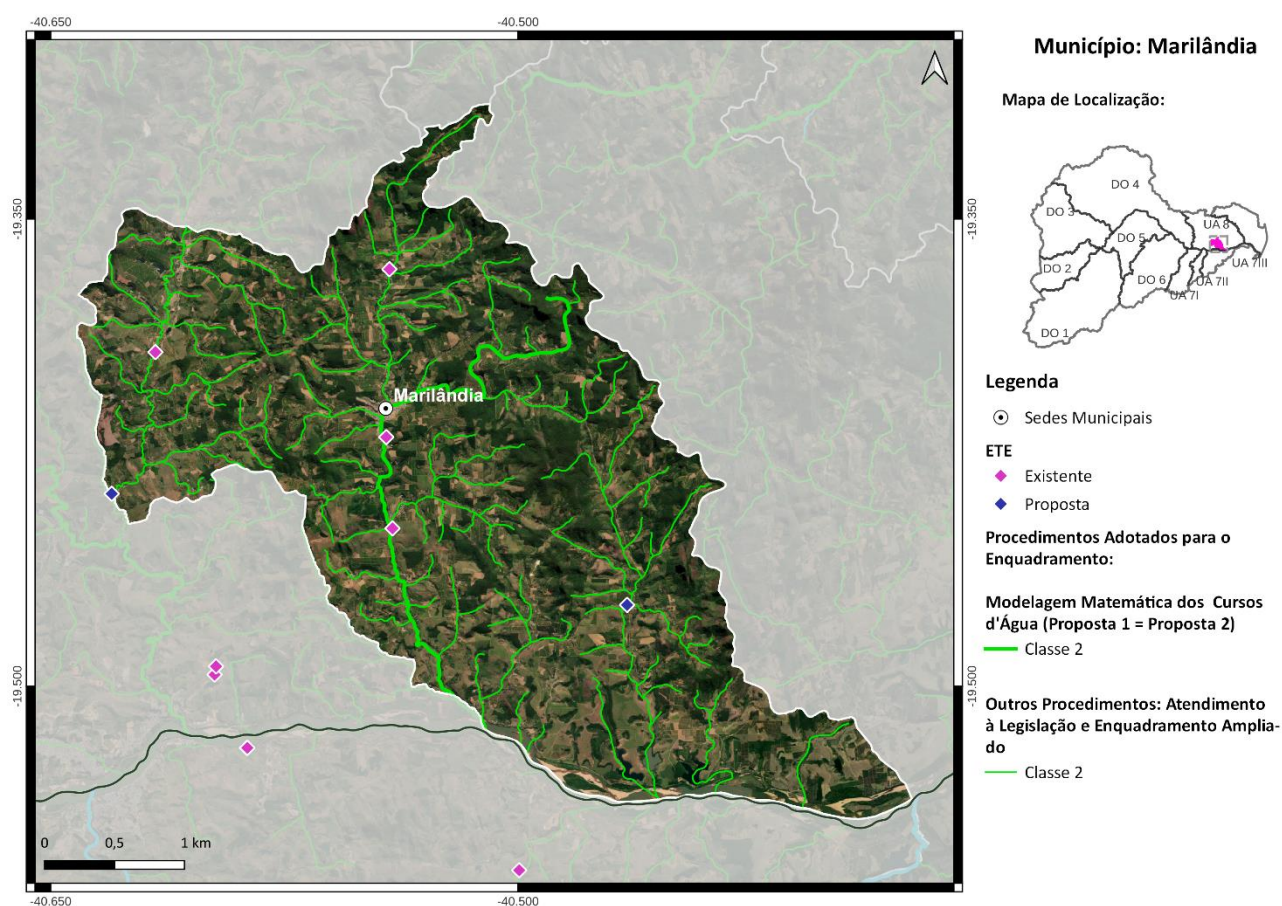
5) Atendimento de 90% da população urbana com coleta e tratamento de esgoto e 10% com solução individual (R\$ 957 mil);

6) Implantação de 98 fossas biodigestoras para o atendimento da população rural (R\$ 570 mil).

## MUNICÍPIO DE MARILÂNDIA

O município de Marilândia, com sede na UA8, contempla uma população total de aproximadamente 13,2 mil habitantes, sendo 8,6 mil de população urbana e 4,6 mil de população rural. Atualmente 15% da população urbana é atendida com coleta e tratamento de esgoto e o SES é operado pelo Serviço Autônomo de Água e Esgoto. O município possui 4 ETEs, são elas: ETE Alto Liberdade (rio Liberdade), ETE Monte Sinai (rio Graça Aranha), ETE São Marcos (rio Liberdade) e ETE Sapucaia (rio Graça Aranha). A eficiência média de remoção de DBO é de 80%.

As cargas poluentes geradas no município Marilândia são contribuintes aos seguintes trechos modelados: UA8-4 (rio Pancas), UA8-5 (rio Pancas), UA8-6 (córrego Aparecida), UA8-7 (córrego São Pedro), UA8-8 (rio Liberdade), UA8-14 (rio São José), Uniao-38 (rio Doce), Uniao-38 (rio Doce), Uniao-39 (rio Doce) e Uniao-39 (rio Doce).



Localização do Município de Marilândia

### Ações propostas:

Curto Prazo (2027):

1) Ampliação das ETEs existentes e implantação de três ETEs, são elas: ETE Patrão-Mor, ETE Brejal e ETE Sede. Atendimento de 72% da população urbana com coleta e tratamento de esgoto, 28% apenas com coleta (R\$ 7,4 milhões);

2) Implantação de 663 fossas biodigestoras e 17 fossas coletivas para o atendimento da população rural (R\$ 4,3 milhões);

Médio Prazo (2032):

3) Atendimento de 83% da população urbana com coleta e tratamento de esgoto, 17% apenas com coleta (R\$ 219 mil);

Longo Prazo (2042):

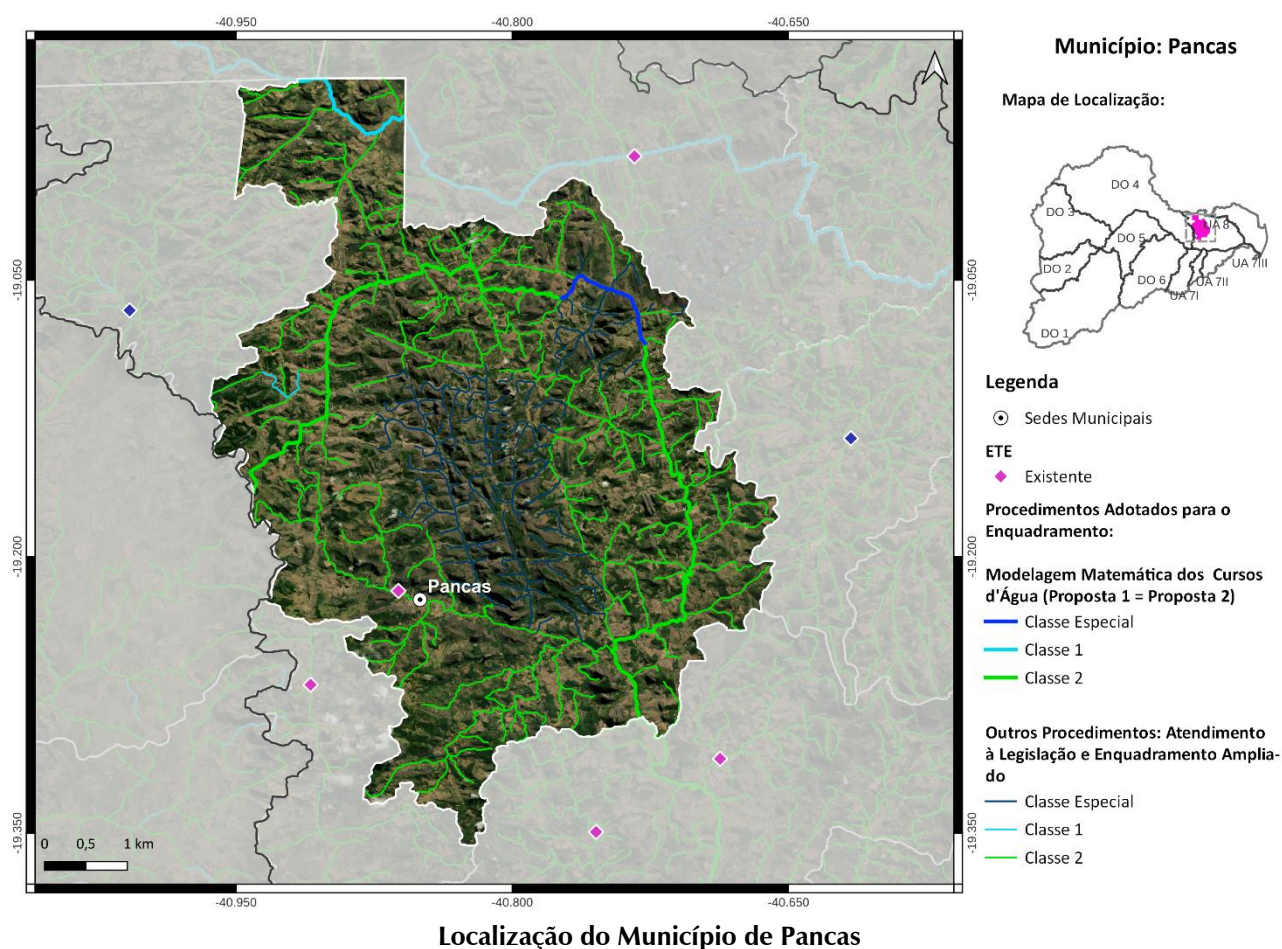
4) Atendimento de 90% da população urbana com coleta e tratamento de esgoto e 10% com solução individual (R\$ 3 milhões);

5) Implantação de 10 fossas biodigestoras e 2 fossas coletivas para o atendimento da população rural (R\$ 73 mil).

## MUNICÍPIO DE PANCAS

O município de Pancas, com sede na UA8, contempla uma população total de aproximadamente 23,7 mil habitantes, sendo 12,3 mil de população urbana e 11,4 mil de população rural. Atualmente 60% da população urbana é atendida com coleta e tratamento de esgoto e o SES é operado pela CESAN. O corpo receptor da ETE Pancas é o ribeirão Panquinhas e a ETE possui eficiência de remoção de DBO de 87%.

As cargas poluentes geradas no município Pancas são contribuintes aos seguintes trechos modelados: UA8-1 (córrego Turmalina), UA8-2 (rio Pancas), UA8-3 (rio Pancas), UA8-4 (rio Pancas), UA8-13 (rio São José), UA8-14 (rio São José), Uniao-30 (rio Doce), Uniao-32 (rio Doce) e Uniao-34 (rio Doce).



### Ações propostas:

Curto Prazo (2027):

1) Ampliação da ETE existente e desinfecção dos efluentes. Atendimento de 67% da população urbana com coleta e tratamento de esgoto, 2% apenas com coleta e 10% com solução individual (R\$ 4 milhões);

2) Implantação de 1827 fossas biodigestoras para o atendimento da população rural (R\$ 10,6 milhões);

Médio Prazo (2032):

3) Atendimento de 90% da população urbana com coleta e tratamento de esgoto e 10% com solução individual (R\$ 3,7 milhões);

Longo Prazo (2042):

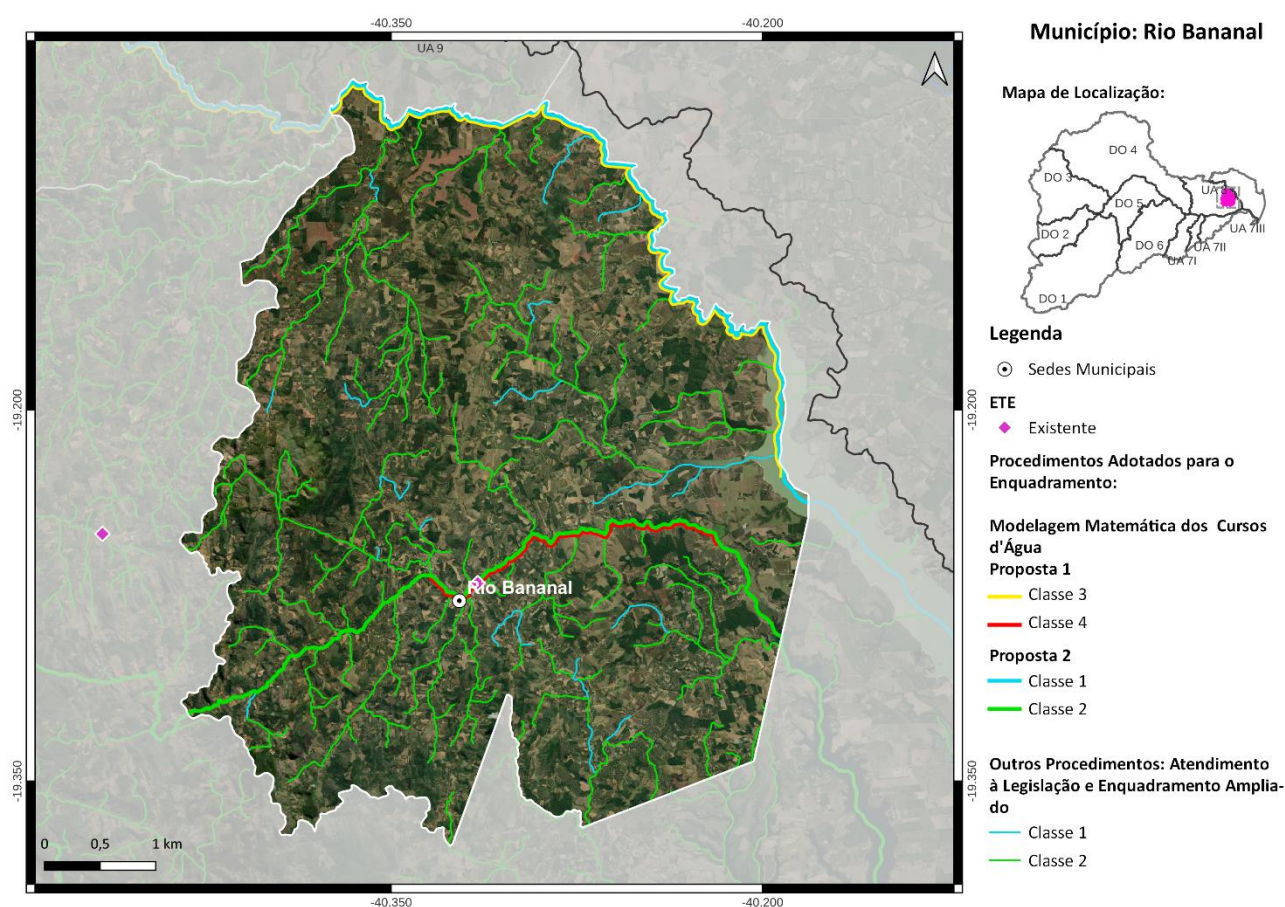
4) Atendimento de 90% da população urbana com coleta e tratamento de esgoto e 10% com solução individual (R\$ 2 milhão).



## MUNICÍPIO DE RIO BANANAL

O município de Rio Bananal, com sede na UA8, contempla uma população total de aproximadamente 19,7 mil habitantes, sendo 10,8 mil de população urbana e 8,9 mil de população rural. Atualmente 83% da população urbana é atendida com coleta e tratamento de esgoto e o SES é operado pelo Serviço Autônomo de Água e Esgoto. O corpo receptor da ETE Rio Bananal é o rio Bananal e a ETE possui eficiência de remoção de DBO de 96%.

As cargas poluentes geradas no município Rio Bananal são contribuintes aos seguintes trechos modelados: UA8-9 (córrego Terra Alta), UA8-10 (rio Iriri-timirim), UA8-11 (rio Bananal), UA8-12 (rio Bananal), UA8-14 (rio São José), UA8-15 (rio São José) e Uniao-39 (rio Doce).



Localização do Município de Rio Bananal

### Ações propostas:

Curto Prazo (2027):

- 1) Ampliação da ETE existente com processo adicional para remoção de fósforo. Atendimento de 91% da população urbana com coleta e tratamento de esgoto e 9% com solução individual (R\$ 7,5 milhões);
- 2) Implantação de 1424 fossas biodigestoras para o atendimento da população rural (R\$ 8,3 milhões);

Médio Prazo (2032):

3) Atendimento de 91% da população urbana com coleta e tratamento de esgoto e 9% com solução individual (R\$ 1,6 milhão);

4) Implantação de 28 fossas biodigestoras para o atendimento da população rural (R\$ 1,6 milhão);

Longo Prazo (2042):

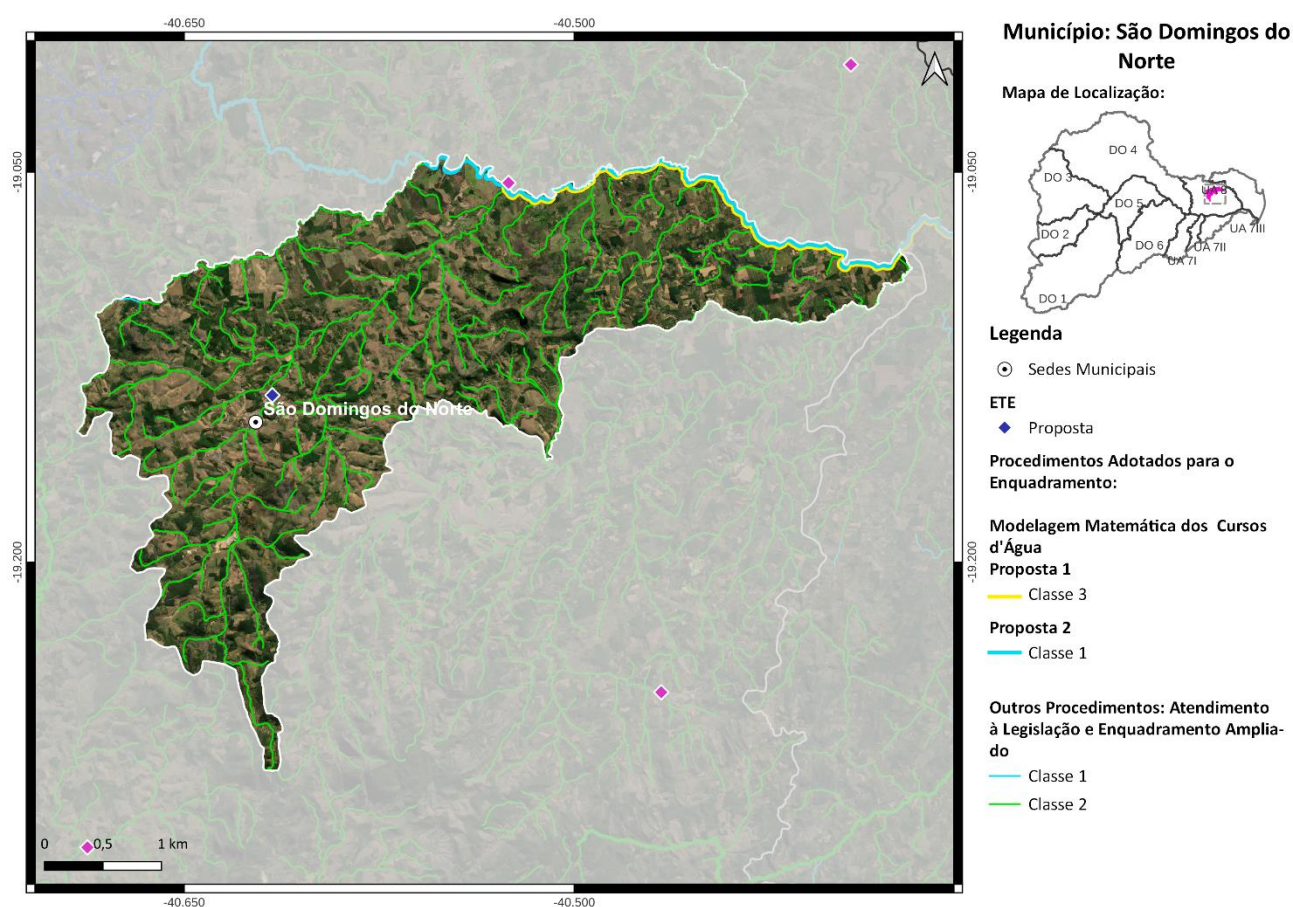
5) Atendimento de 91% da população urbana com coleta e tratamento de esgoto e 9% com solução individual (R\$ 2,2 milhões);

6) Implantação de 52 fossas biodigestoras para o atendimento da população rural (R\$ 303 mil).

## MUNICÍPIO DE SÃO DOMINGOS DO NORTE

O município de São Domingos Do Norte, com sede na UA8, contempla uma população total de aproximadamente 8,9 mil habitantes, sendo 4,6 mil de população urbana e 4,3 mil de população rural. Atualmente 61% da população urbana é atendida com coleta de esgoto, porém sem tratamento. O SES é operado pelo Serviço Autônomo de Água e Esgoto - São Domingos do Norte.

As cargas poluentes geradas no município São Domingos Do Norte são contribuintes aos seguintes trechos modelados: UA8-4 (rio Pancas), UA8-13 (rio São José) e UA8-14 (rio São José).



Localização do Município de São Domingos Do Norte

### Ações propostas:

Curto Prazo (2027):

1) Implantação da ETE São Domingos do Norte com lançamento dos efluentes no córrego São Gonçalo, eficiência de remoção de DBO de 90% e processo adicional para remoção de fósforo. Atendimento de 31% da população urbana com coleta e tratamento de esgoto, 58% apenas com coleta e 7% com solução individual (R\$ 5,3 milhões);



2) Implantação de 677 fossas biodigestoras para o atendimento da população rural (R\$ 3,9 milhões);

Médio Prazo (2032):

3) Atendimento de 84% da população urbana com coleta e tratamento de esgoto, 6% apenas com coleta e 10% com solução individual (R\$ 2,2 milhões);

Longo Prazo (2042):

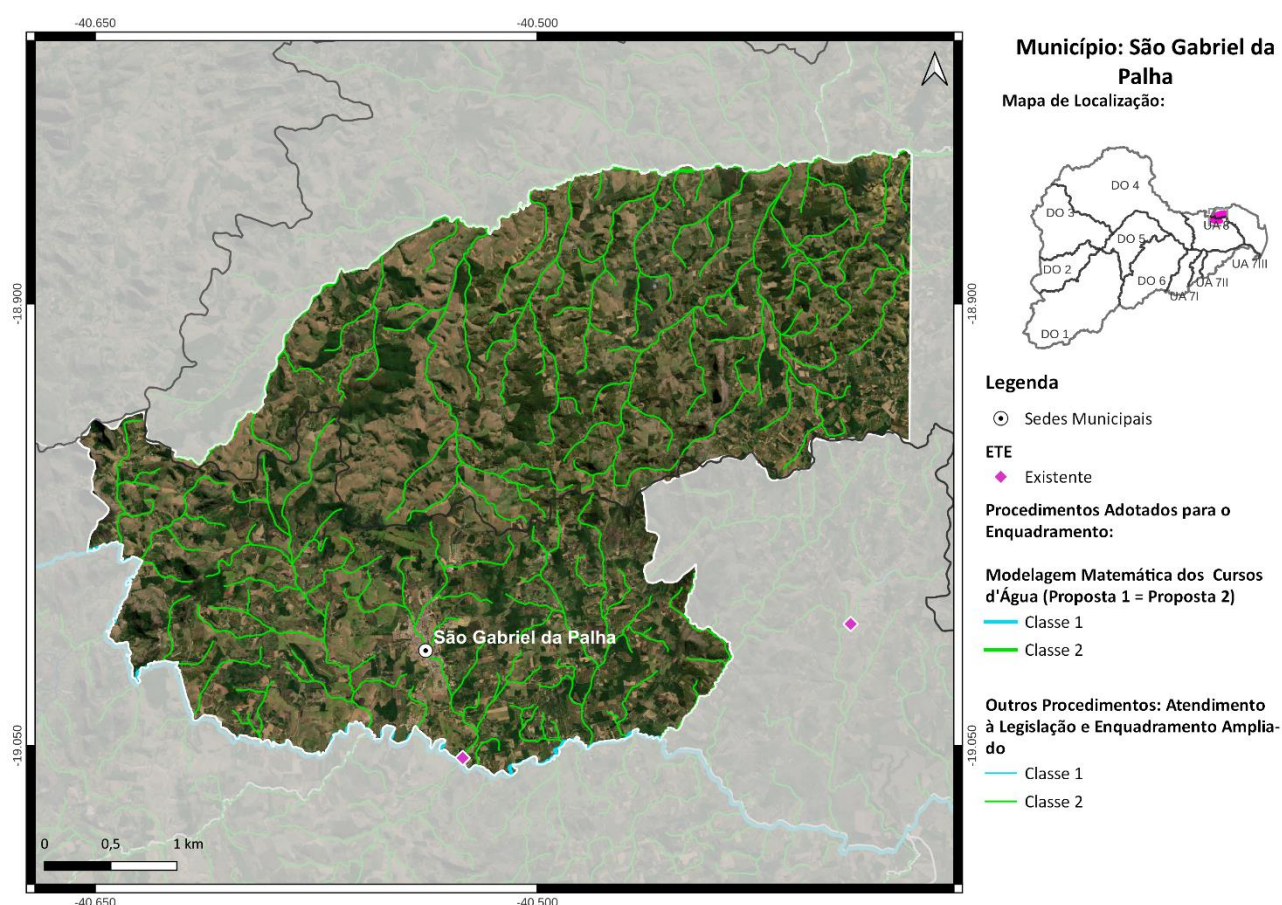
4) Atendimento de 90% da população urbana com coleta e tratamento de esgoto e 10% com solução individual (R\$ 1,1 milhão);

5) Implantação de 18 fossas biodigestoras para o atendimento da população rural (R\$ 105 mil).

## MUNICÍPIO DE SÃO GABRIEL DA PALHA

O município de São Gabriel da Palha, com sede na UA8 e parte do seu território localizada na UA9, contempla uma população total de aproximadamente 39 mil habitantes, sendo 31,9 mil de população urbana e 7,1 mil de população rural. Atualmente 50% da população urbana é atendida com coleta e tratamento de esgoto e o SES é operado pela CESAN. O corpo receptor da ETE São Gabriel Da Palha é o córrego São Gabriel e a ETE possui eficiência de remoção de DBO de 87%.

As cargas poluentes geradas no município São Gabriel da Palha são contribuintes aos seguintes trechos modelados: UA9-1 (rio Barra Seca), UA8-13 (rio São José) e UA8-14 (rio São José).



Localização do Município de São Gabriel da Palha

### Ações propostas:

Curto Prazo (2027):

- 1) Ampliação da ETE existente. Atendimento de 63% da população urbana com coleta e tratamento de esgoto, 4% apenas com coleta (R\$ 3,5 milhões);
- 2) Implantação de 1105 fossas biodigestoras e 7 fossas coletivas para o atendimento da população rural (R\$ 6,6 milhões);

Médio Prazo (2032):

3) Atendimento de 90% da população urbana com coleta e tratamento de esgoto, 10% apenas com coleta (R\$ 10 milhões);

4) Implantação de 3 fossas biodigestoras e 1 fossa coletiva para o atendimento da população rural (R\$ 25 mil);

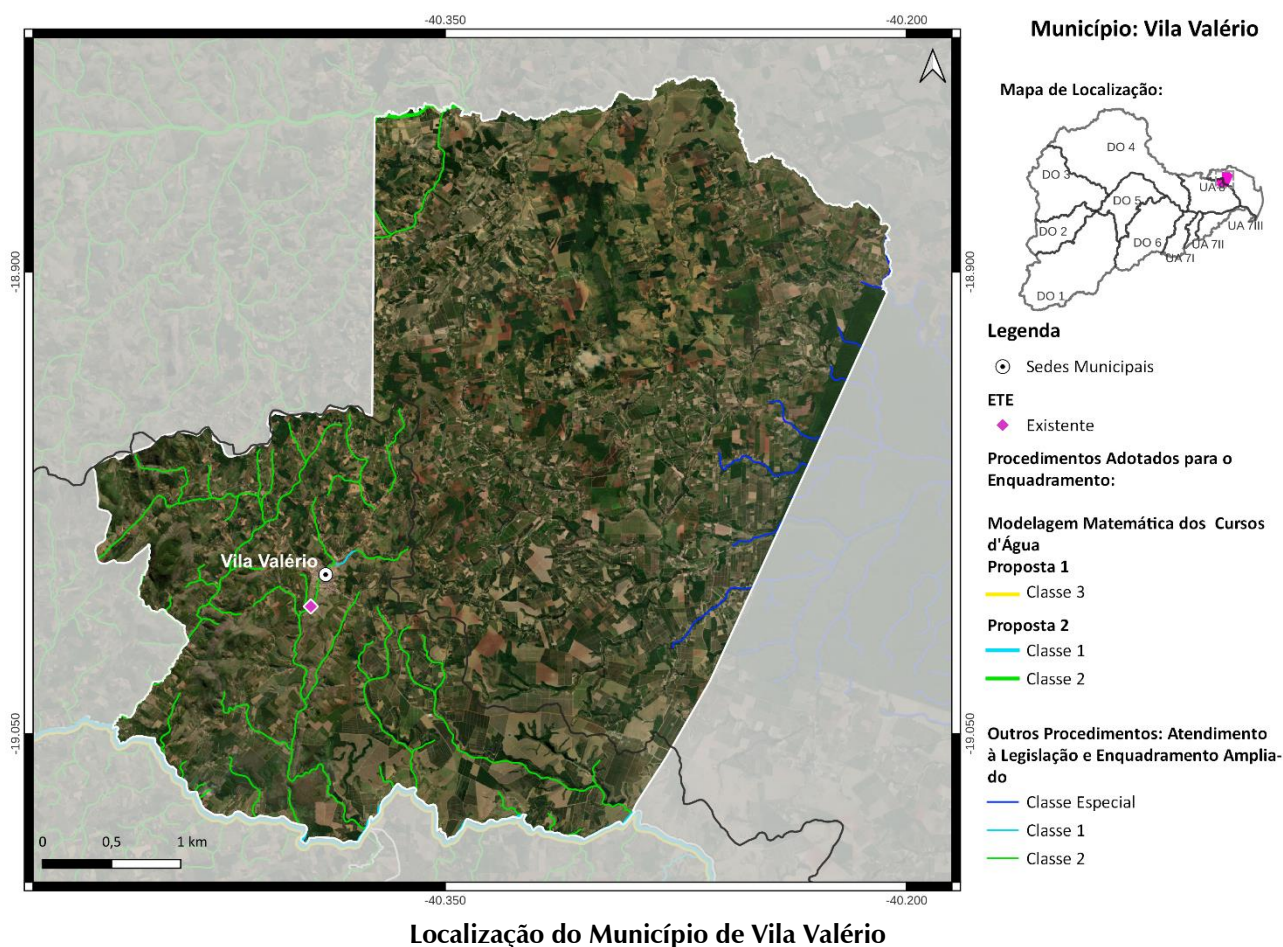
Longo Prazo (2042):

5) Atendimento de 100% da população urbana com coleta e tratamento de esgoto (R\$ 4,7 milhões).

## MUNICÍPIO DE VILA VALÉRIO

O município de Vila Valério, com sede na UA8 e parte do seu território localizada na UA8, contempla uma população total de aproximadamente 14,3 mil habitantes, sendo 6,9 mil de população urbana e 7,4 mil de população rural. Atualmente 51% da população urbana é atendida com coleta e tratamento de esgoto e o SES é operado pela CESAN. O corpo receptor da ETE Vila Valério é o córrego Valério e a ETE possui eficiência de remoção de DBO de 85%.

As cargas poluentes geradas no município Vila Valério são contribuintes aos seguintes trechos modelados: UA9-1 (rio Barra Seca) e UA8-14 (rio São José).



### Ações propostas:

Curto Prazo (2027):

- 1) Ampliação da ETE existente com processo adicional para remoção de fósforo. Atendimento de 79% da população urbana com coleta e tratamento de esgoto, 16% apenas com coleta e 3% com solução individual (R\$ 1,9 milhão);
- 2) Implantação de 451 fossas biodigestoras para o atendimento da população rural (R\$ 2,6 milhões);

Médio Prazo (2032):

3) Atendimento de 90% da população urbana com coleta e tratamento de esgoto, 2% apenas com coleta e 8% com solução individual (R\$ 1,9 milhão);

Longo Prazo (2042):

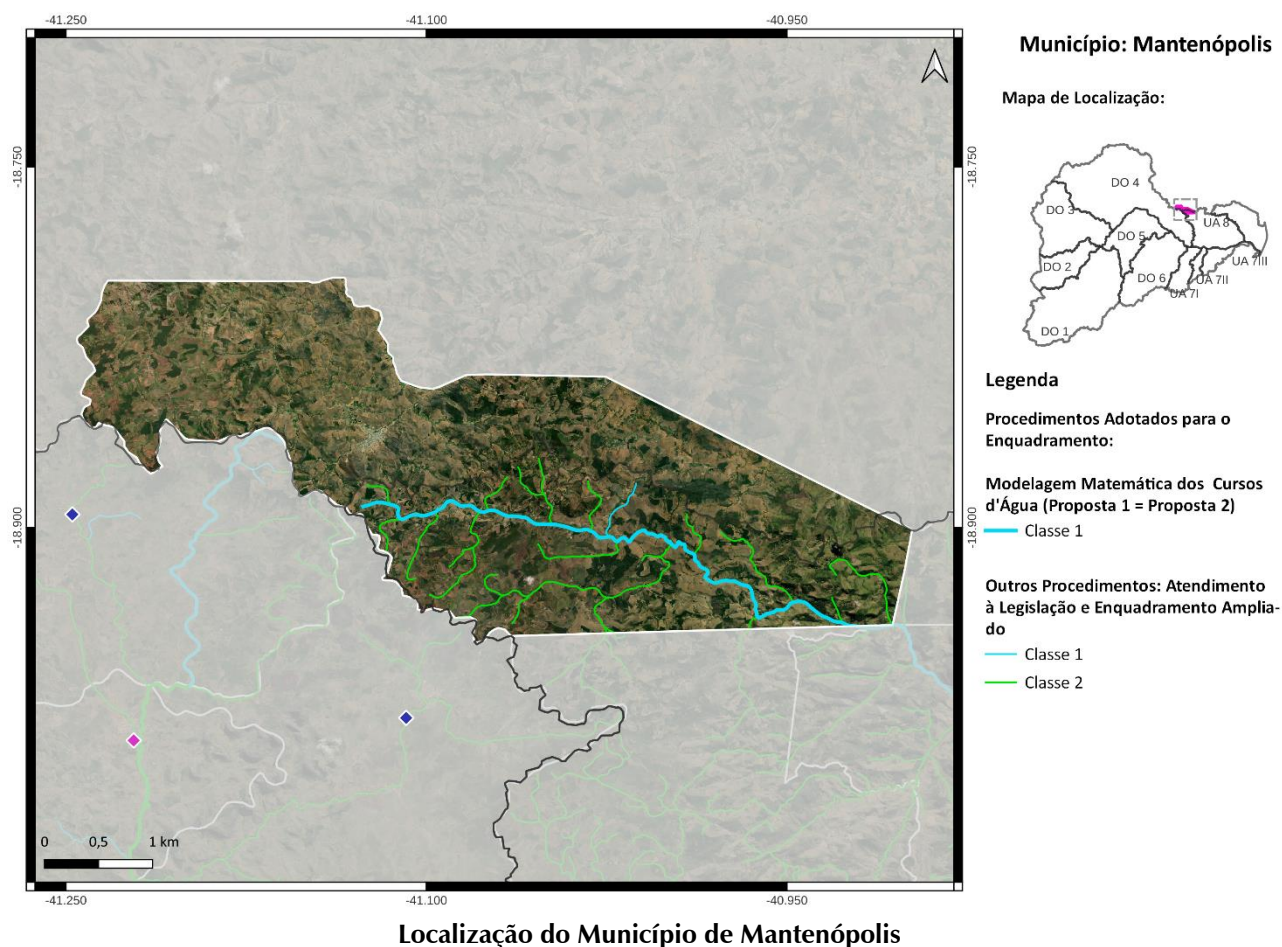
4) Atendimento de 90% da população urbana com coleta e tratamento de esgoto e 10% com solução individual (R\$ 1,3 milhão).



## MUNICÍPIO DE MANTENÓPOLIS

O município de Mantenópolis, com parte de seu território localizada na UA8, contempla uma população total de aproximadamente 15,9 mil habitantes, sendo 10,7 mil de população urbana e 5,2 mil de população rural. Salienta-se que a sede municipal está fora da bacia do rio Doce.

As cargas poluentes geradas no município de Mantenópolis são contribuintes ao trecho modelado UA8-13 (rio São José).



### Ações propostas:

Curto Prazo (2027):

1) Implantação de 365 fossas biodigestoras para o atendimento da população rural (R\$ 2,1 milhões).

## ***APÊNDICE III.2 – FICHAS-RESUMO POR TRECHOS***

---

### **Trecho UA8-1**

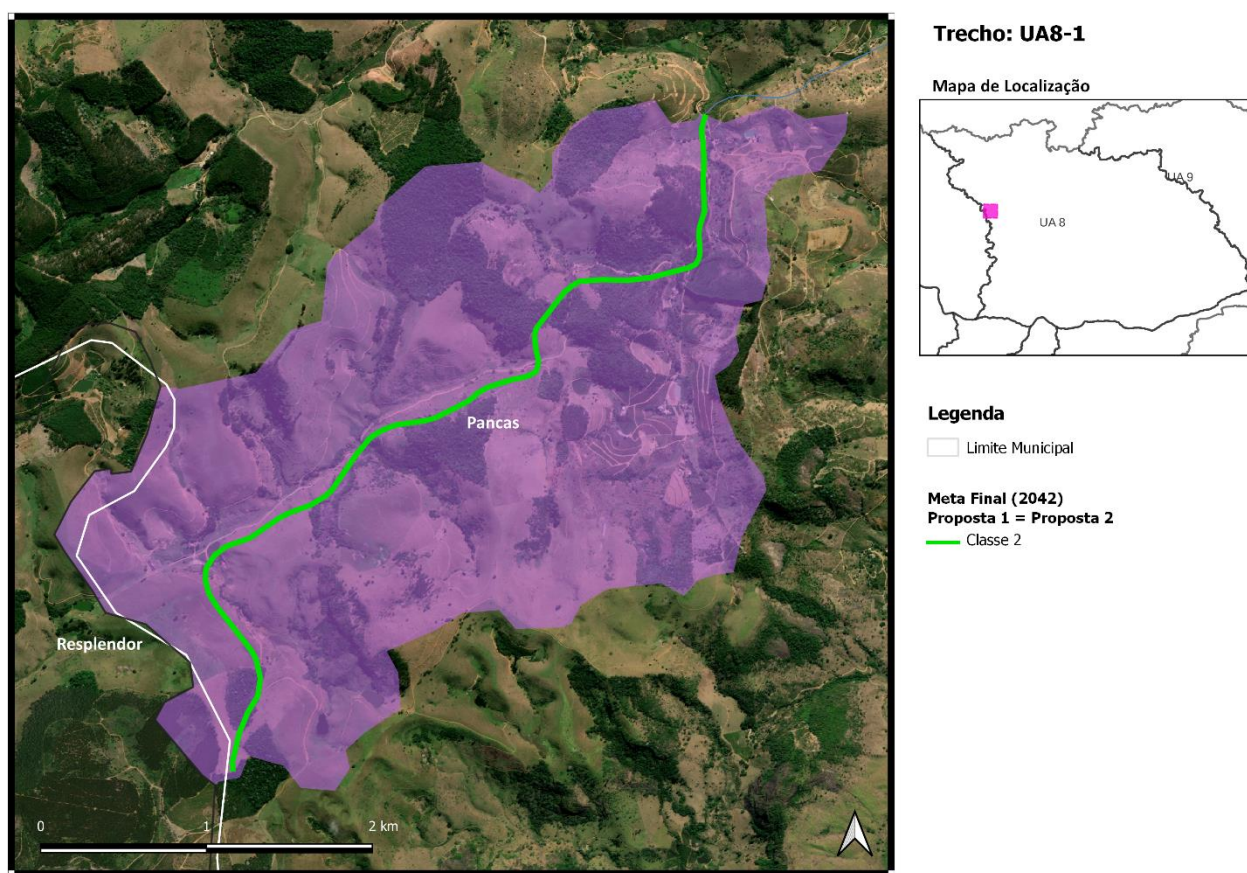
Córrego Turmalina - Coordenada Inicial (lat./long.): -19,1649; -40,9405/ Coordenada Final (lat./long.): -19,1295; -40,9149;

Município(s) Contribuinte(s): Pancas;

Cotreiro(s) - Código(s) da Base Hidrográfica Multiescala ANA/2017 e IGAM/2022: 542487, 1507262, 1575874, 2256226, 2290975, 2444137, 2537249 e 2868677;

Metas Intermediárias e Final para o Enquadramento: 2 (2027), 2 (2032) e 2 (2042);

Investimento Estimado: R\$ 93 mil (2027), R\$ 0,00 (2032) e R\$ 0,00 (2042).



**Localização do Trecho UA8-1**



### Trecho UA8-2

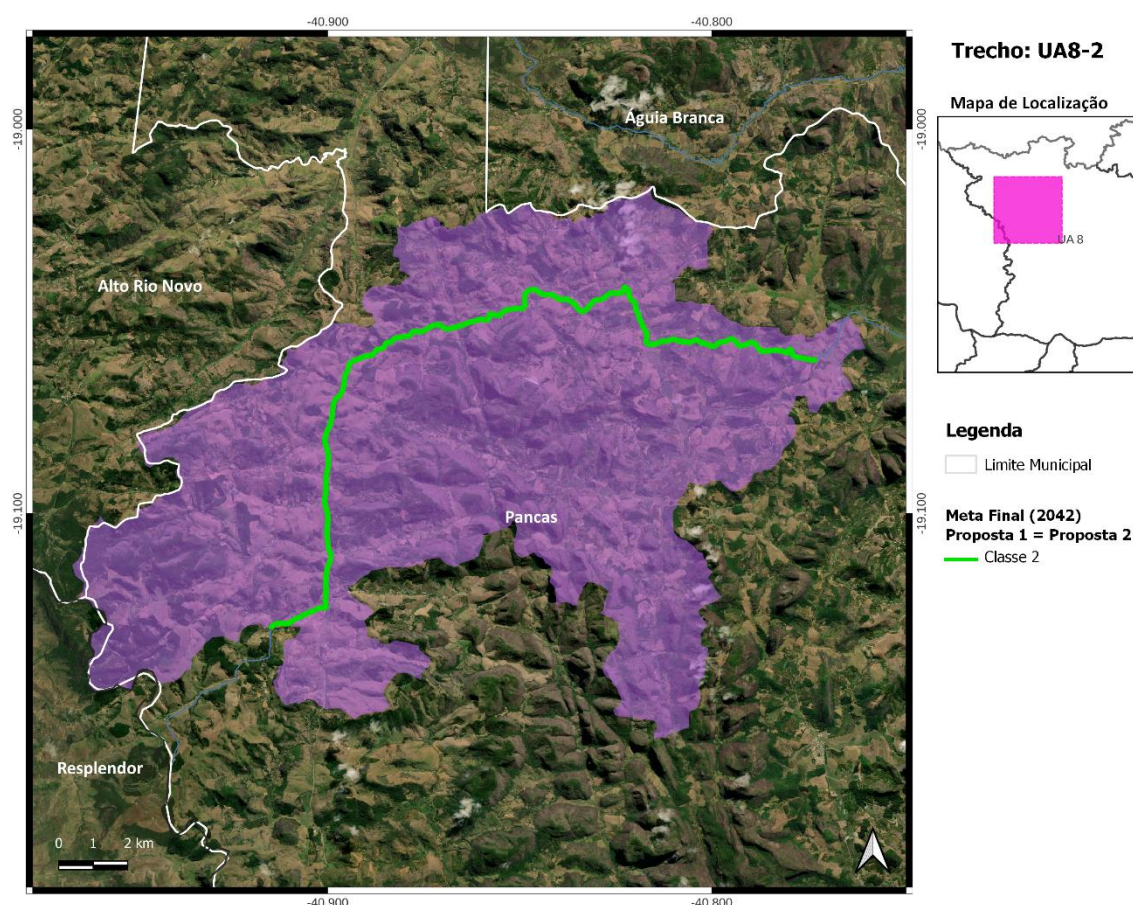
Rio Pancas - Coordenada Inicial (lat./long.): -19,1295; -40,9149/ Coordenada Final (lat./long.): -19,0598; -40,7732;

Município(s) Contribuinte(s): Águia Branca, Alto Rio Novo e Pancas;

Cotrecho(s) - Código(s) da Base Hidrográfica Multiescala ANA/2017 e IGAM/2022: 452068, 672123, 772533, 772865, 796521, 803798, 820223, 820264, 870925, 1024312, 1042053, 1045152, 1068624, 1163467, 1213363, 1466524, 1512354, 1536451, 1594586, 1712125, 1793048, 2005022, 2014071, 2233190, 2250143, 2394246, 2394249, 2764465, 2809517, 3058283 e 3065289;

Metas Intermediárias e Final para o Enquadramento: 2 (2027), 2 (2032) e 2 (2042);

Investimento Estimado: R\$ 2,7 milhões (2027), R\$ 0,00 (2032) e R\$ 0,00 (2042).



Localização do Trecho UA8-2

### **Trecho UA8-3**

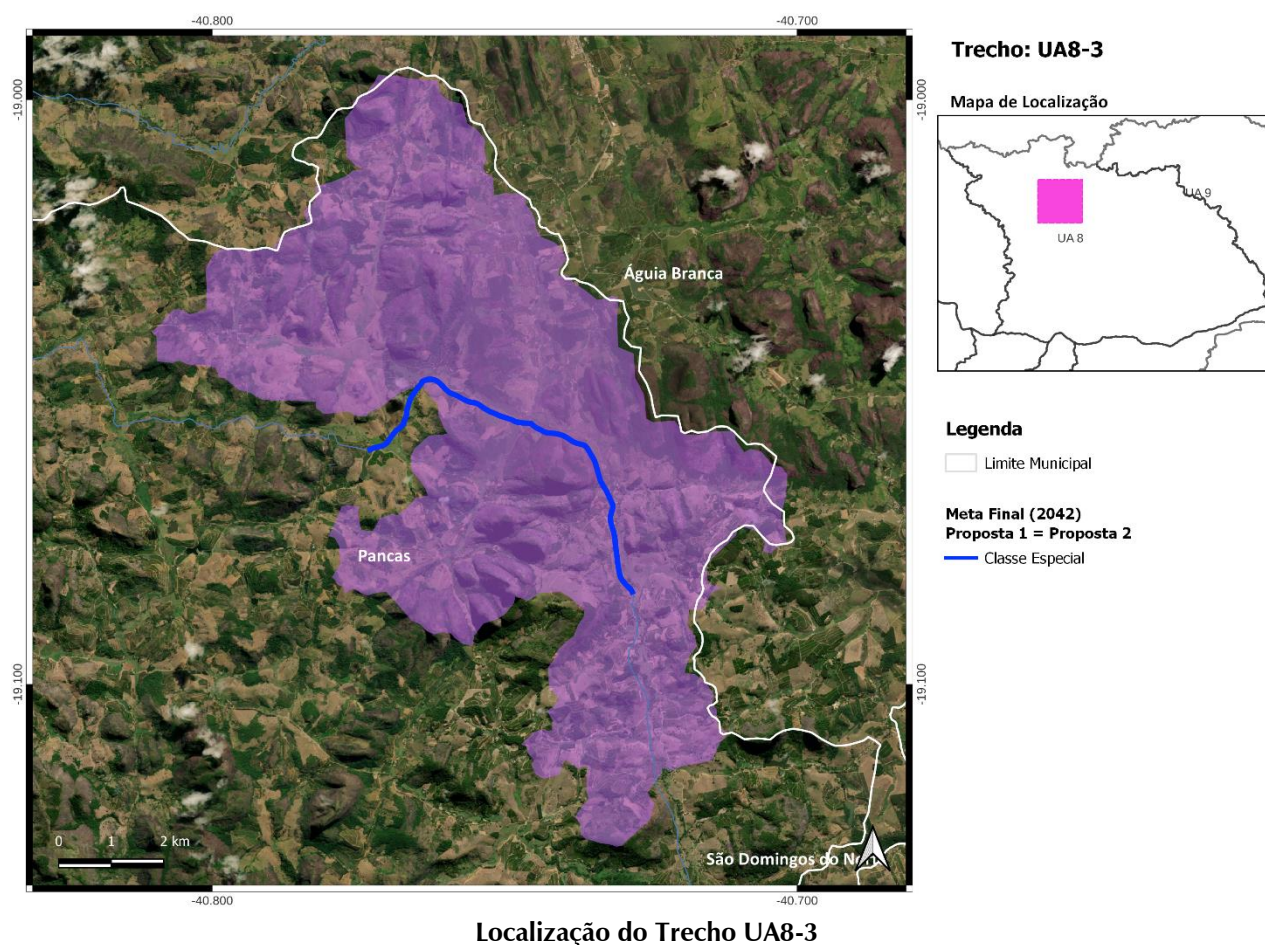
Rio Pancas - Coordenada Inicial (lat./long.): -19,0598; -40,7732/ Coordenada Final (lat./long.): -19,0843; -40,728;

Município(s) Contribuinte(s): Águia Branca e Pancas;

Cotreiro(s) - Código(s) da Base Hidrográfica Multiescala ANA/2017 e IGAM/2022: 602157, 1213345, 1575533, 1661597, 1693384, 2265981, 2644401 e 2829559;

Metas Intermediárias e Final para o Enquadramento: 1 (2027), Especial (2032) e Especial (2042);

Investimento Estimado: R\$ 751 mil (2027), R\$ 0,00 (2032) e R\$ 0,00 (2042).





### Trecho UA8-4

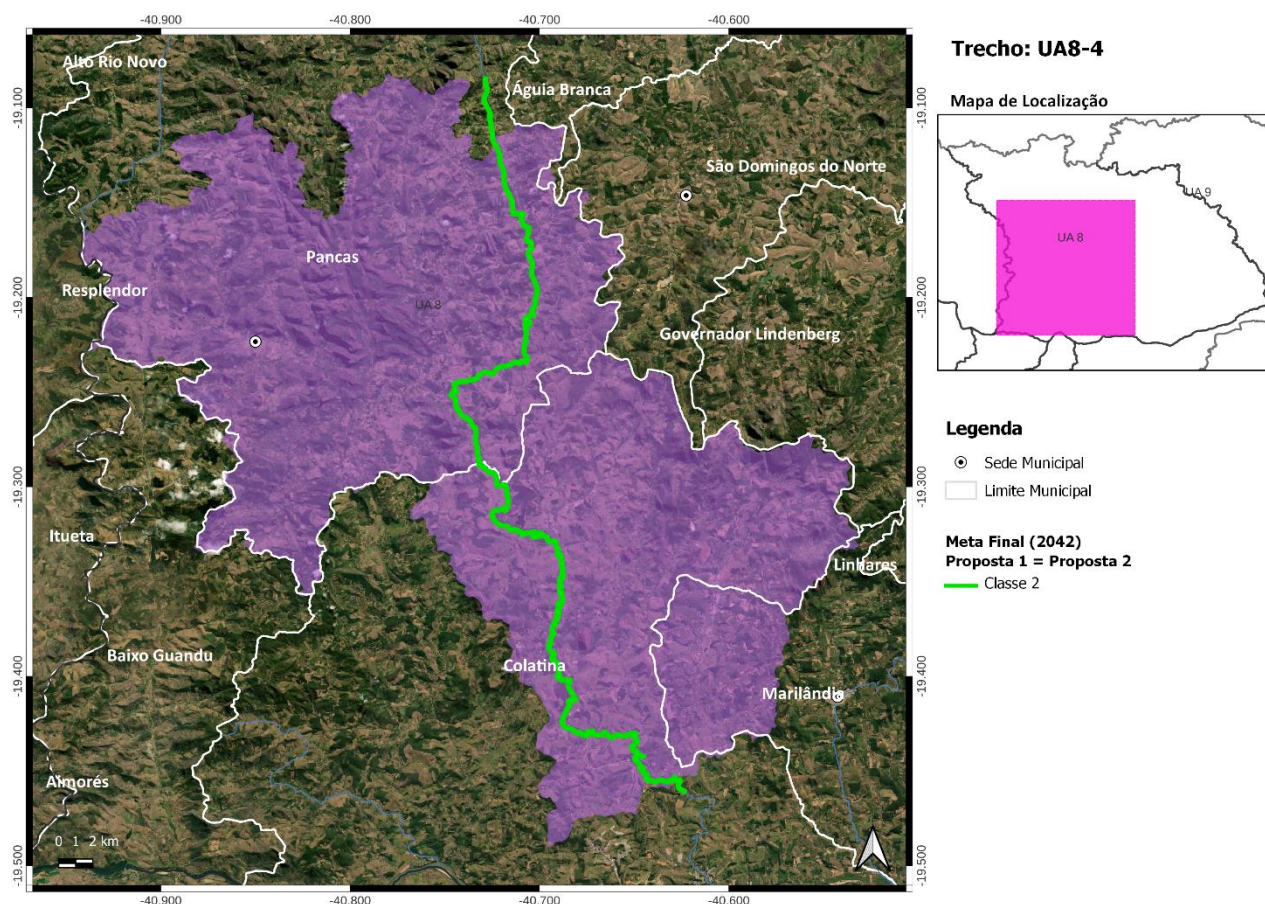
Rio Pancas - Coordenada Inicial (lat./long.): -19,0843; -40,728/ Coordenada Final (lat./long.): -19,4607; -40,6232;

Município(s) Contribuinte(s): Águia Branca, Baixo Guandu, Colatina, Governador Lindenberg, Marilândia, Pancas e São Domingos do Norte;

Cotrexo(s) - Código(s) da Base Hidrográfica Multiescala ANA/2017 e IGAM/2022: 312129, 649626, 678600, 736347, 740705, 803770, 820217, 872002, 961461, 985908, 985978, 986014, 1005596, 1047215, 1156439, 1232508, 1307375, 1326299, 1476042, 1497171, 1575715, 1595038, 1719675, 1721803, 1786096, 1813186, 1823068, 1931377, 1931805, 1991124, 2045366, 2045492, 2172263, 2178762, 2178764, 2178803, 2213129, 2250015, 2276105, 2325016, 2356082, 2360081, 2461030, 2571532, 2611635, 2635135, 2645548, 2667545, 2696273, 2738116, 2740006, 2752615, 2779501, 2832222, 2832589, 2832731, 2845186, 3024746, 3034948, 3038036, 3046607 e 3065315;

Metas Intermediárias e Final para o Enquadramento: 2 (2027), 2 (2032) e 2 (2042);

Investimento Estimado: R\$ 14,6 milhões (2027), R\$ 3,8 milhões (2032) e R\$ 2,2 milhões (2042).



Localização do Trecho UA8-4

### **Trecho UA8-5**

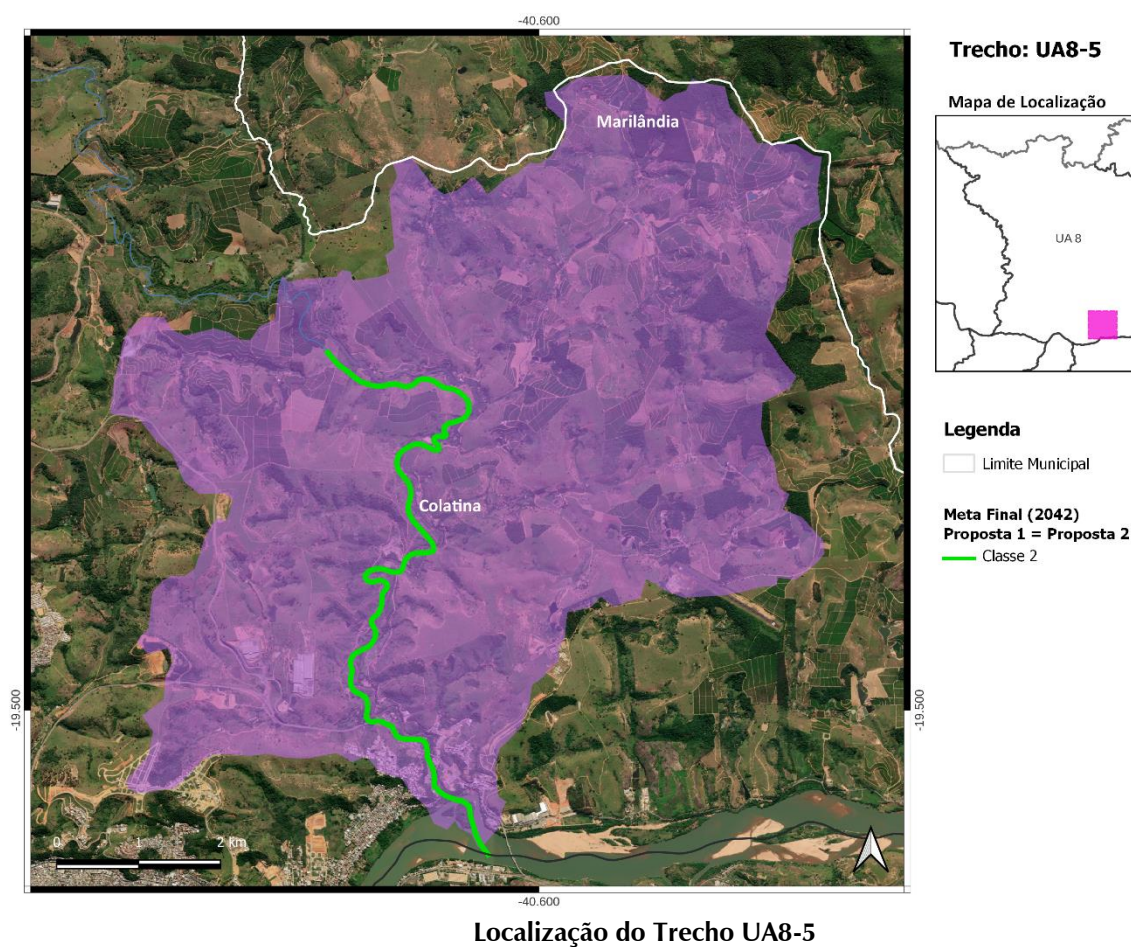
Rio Pancas - Coordenada Inicial (lat./long.): -19,4607; -40,6232/ Coordenada Final (lat./long.): -19,5159; -40,6055;

Município(s) Contribuinte(s): Colatina e Marilândia;

Cotrecho(s) - Código(s) da Base Hidrográfica Multiescala ANA/2017 e IGAM/2022: 602147, 829477, 959191, 1087819, 1239840, 1939248, 2487974, 2537286, 2664161 e 3127547;

Metas Intermediárias e Final para o Enquadramento: 2 (2027), 2 (2032) e 2 (2042);

Investimento Estimado: R\$ 169 mil (2027), R\$ 0,00 (2032) e R\$ 300 mil (2042).





### **Trecho UA8-6**

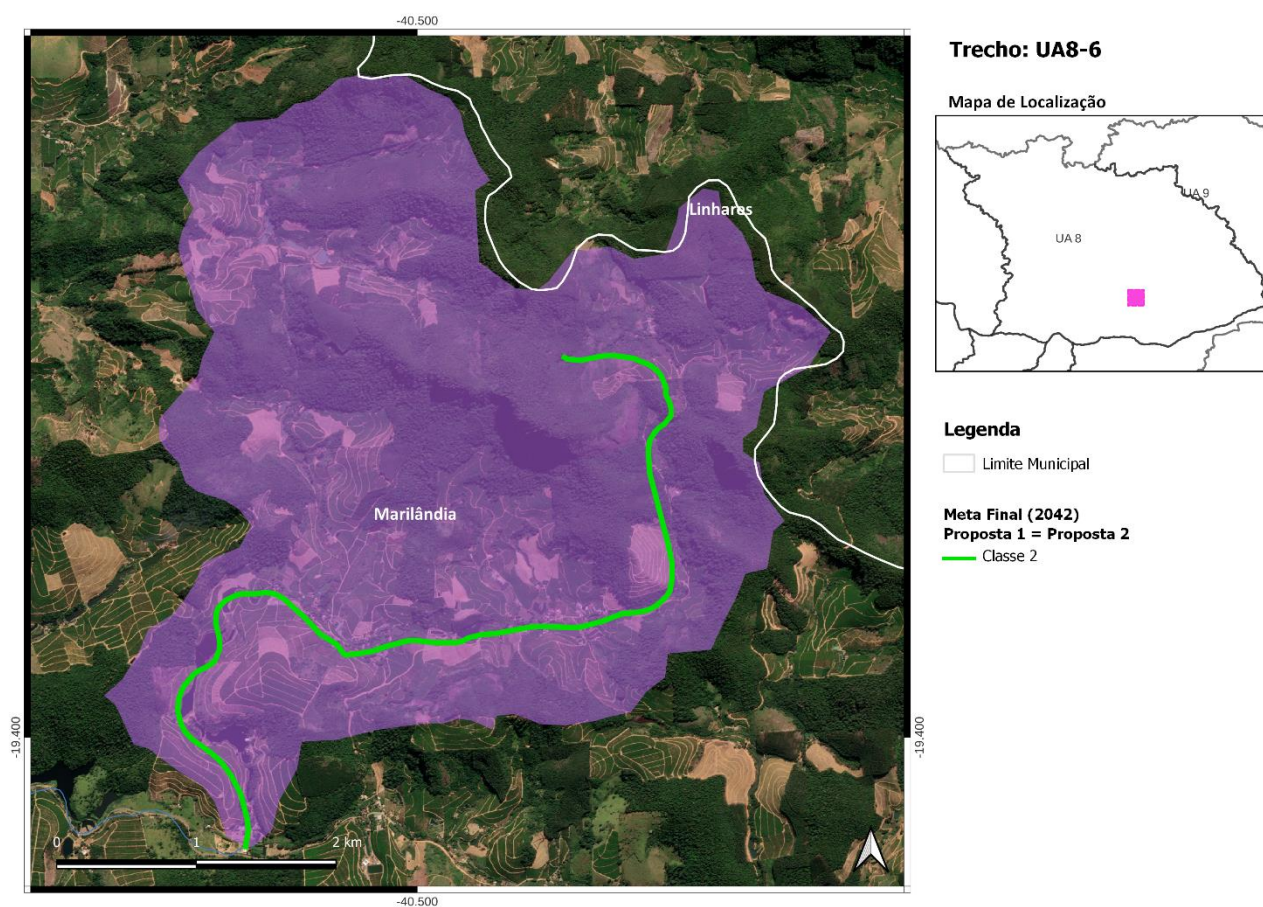
Córrego Aparecida - Coordenada Inicial (lat./long.): -19,3755; -40,4906/ Coordenada Final (lat./long.): -19,4071; -40,511;

Município(s) Contribuinte(s): Linhares e Marilândia;

Cotrecho(s) - Código(s) da Base Hidrográfica Multiescala ANA/2017 e IGAM/2022: 551958, 639697, 744176, 818813, 990422, 1733728, 1927150 e 2559000;

Metas Intermediárias e Final para o Enquadramento: 2 (2027), 2 (2032) e 2 (2042);

Investimento Estimado: R\$ 180 mil (2027), R\$ 0,00 (2032) e R\$ 6 mil (2042).



**Localização do Trecho UA8-6**

### **Trecho UA8-7**

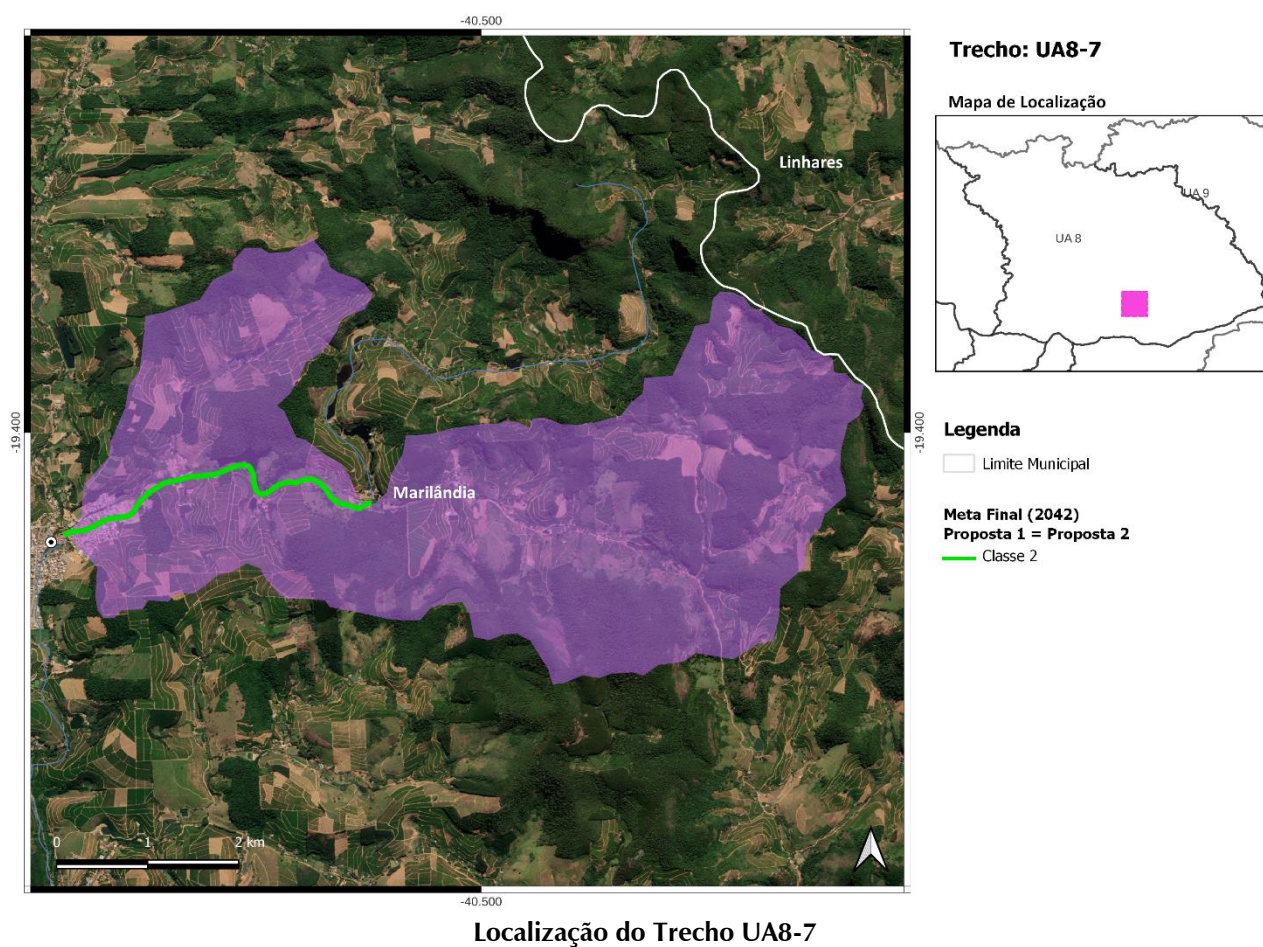
Córrego São Pedro - Coordenada Inicial (lat./long.): -19,4071; -40,511/ Coordenada Final (lat./long.): -19,4102; -40,541;

Município(s) Contribuinte(s): Marilândia;

Cotrecho(s) - Código(s) da Base Hidrográfica Multiescala ANA/2017 e IGAM/2022: 2380534 e 2762502;

Metas Intermediárias e Final para o Enquadramento: 2 (2027), 2 (2032) e 2 (2042);

Investimento Estimado: R\$ 291 mil (2027), R\$ 0,00 (2032) e R\$ 746 mil (2042).





### **Trecho UA8-8**

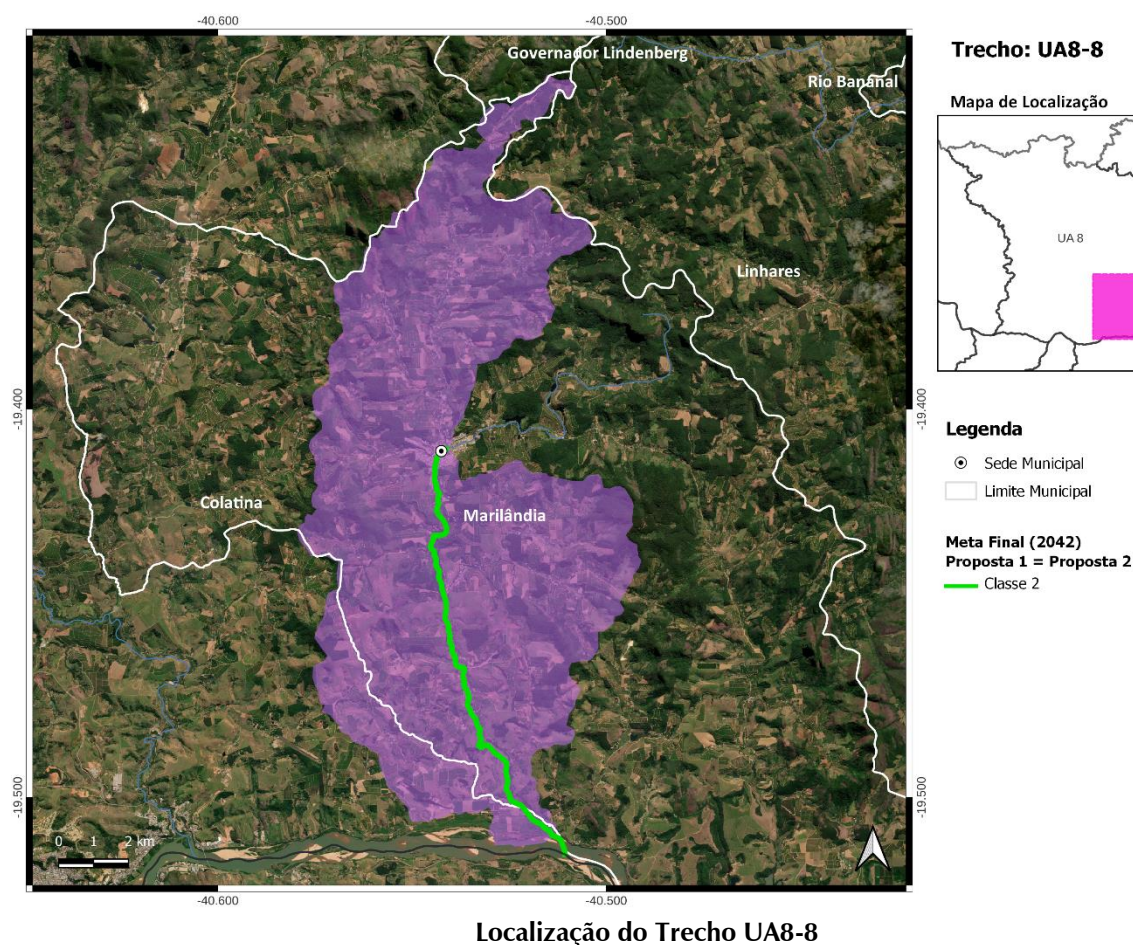
Rio Liberdade - Coordenada Inicial (lat./long.): -19,4102; -40,541/ Coordenada Final (lat./long.): -19,5149; -40,5104;

Município(s) Contribuinte(s): Colatina, Governador Lindenberg, Linhares e Marilândia;

Cotrecho(s) - Código(s) da Base Hidrográfica Multiescala ANA/2017 e IGAM/2022: 811519, 949963, 1061512, 1062770, 1379520, 1381432, 1474266, 1578125, 1756461, 1780666, 2366751, 2445799, 2472751, 2479465, 2631873, 2698781, 2729604, 2739987 e 3101577;

Metas Intermediárias e Final para o Enquadramento: 2 (2027), 2 (2032) e 2 (2042);

Investimento Estimado: R\$ 8,6 milhões (2027), R\$ 188 mil (2032) e R\$ 2,1 milhões (2042).



### **Trecho UA8-9**

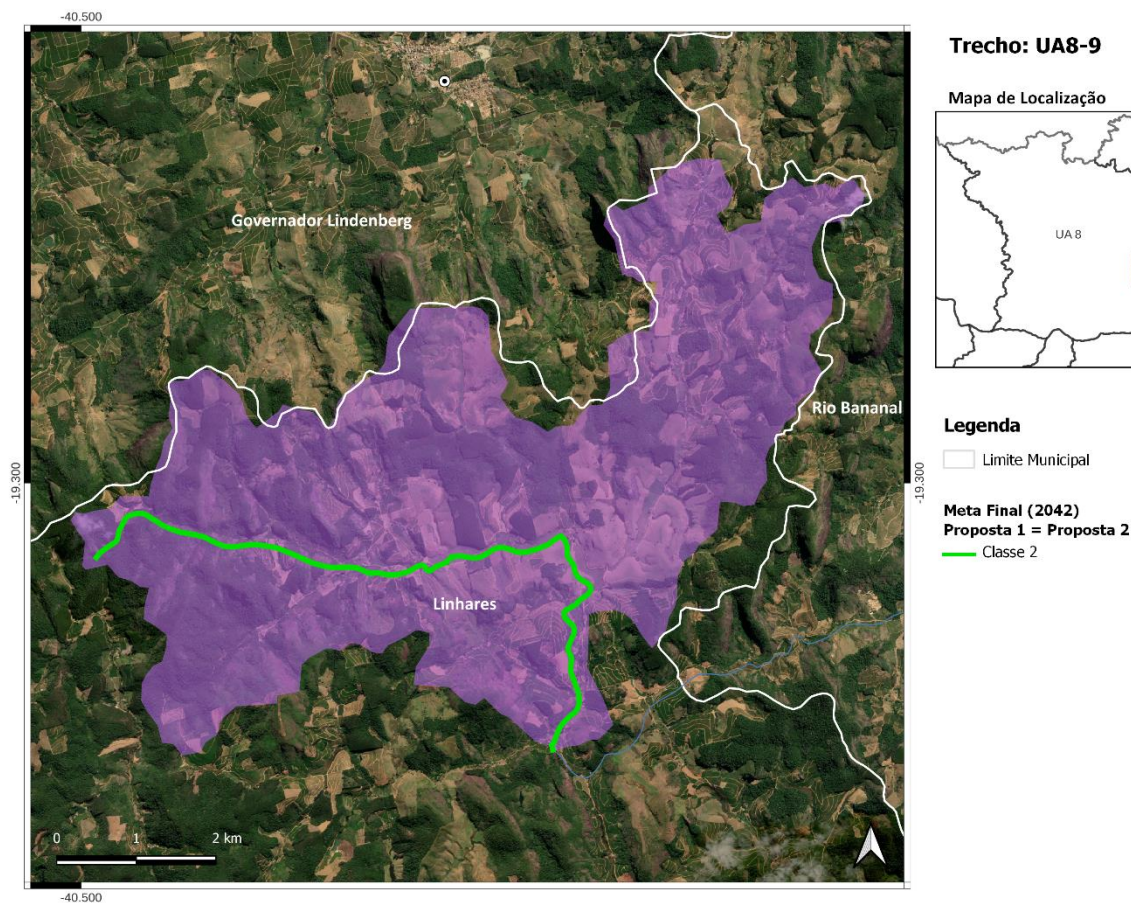
Córrego Terra Alta - Coordenada Inicial (lat./long.): -19,3085; -40,4985/ Coordenada Final (lat./long.): -19,3302; -40,4467;

Município(s) Contribuinte(s): Governador Lindenberg, Linhares e Rio Bananal;

Cotrecho(s) - Código(s) da Base Hidrográfica Multiescala ANA/2017 e IGAM/2022: 5244, 509580, 642198, 846616, 865083, 965069, 965082, 1003298, 1039413, 1374162, 1680065, 1724077, 1737240, 1806586, 2148960, 2183077, 2346900, 2419172, 2733741 e 2870976;

Metas Intermediárias e Final para o Enquadramento: 2 (2027), 2 (2032) e 2 (2042);

Investimento Estimado: R\$ 274 mil (2027), R\$ 12 mil (2032) e R\$ 12 mil (2042).



**Localização do Trecho UA8-9**



### **Trecho UA8-10**

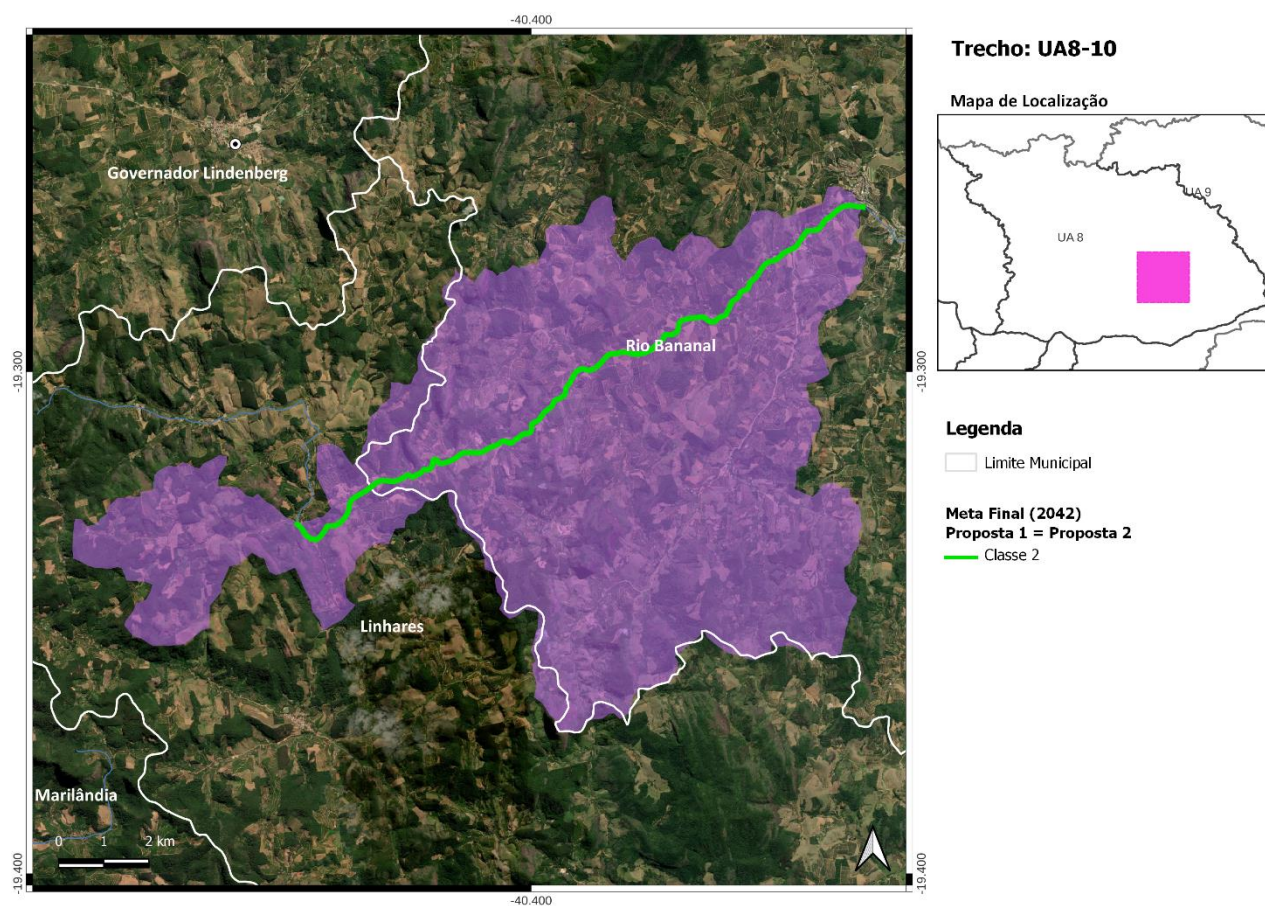
Rio Iriri-timirim - Coordenada Inicial (lat./long.): -19,3302; -40,4467/ Coordenada Final (lat./long.): -19,4961; -40,7541;

Município(s) Contribuinte(s): Linhares e Rio Bananal;

Cotrexo(s) - Código(s) da Base Hidrográfica Multiescala ANA/2017 e IGAM/2022: 49183, 261897, 562082, 607663, 607832, 648637, 813950, 825345, 933659, 1015343, 1017662, 1204013, 1218341, 1230548, 1596505, 1666815, 1680045, 1700248, 1726625, 1922468, 2279269, 2281323, 2445929, 2598614, 2598665, 2652068, 2690239, 2800493 e 3121482;

Metas Intermediárias e Final para o Enquadramento: 2 (2027), 2 (2032) e 2 (2042);

Investimento Estimado: R\$ 1,4 milhão (2027), R\$ 31 mil (2032) e R\$ 48 mil (2042).



**Localização do Trecho UA8-10**

### Trecho UA8-11

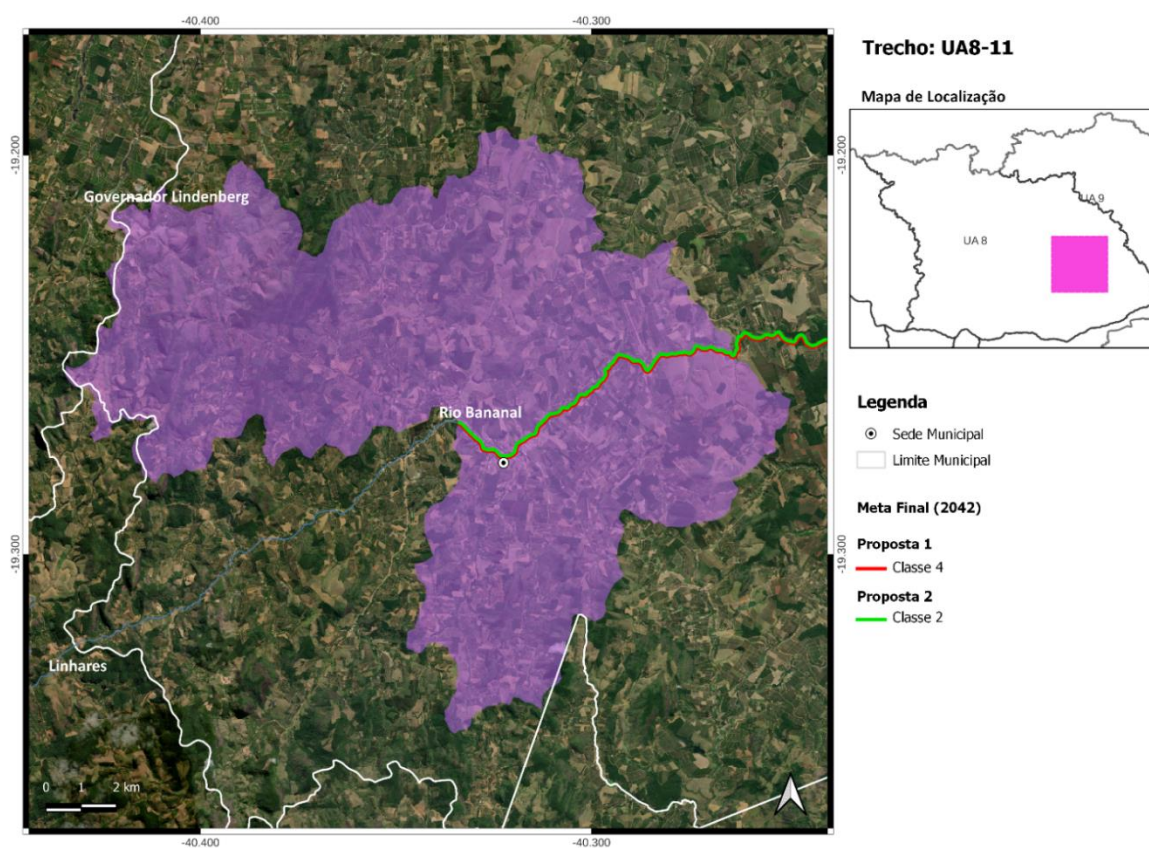
Rio Bananal - Coordenada Inicial (lat./long.): -19,2671; -40,3337/ Coordenada Final (lat./long.): -19,2535; -40,2178;

Município(s) Contribuinte(s): Governador Lindenberg, Linhares e Rio Bananal;

Cotrexo(s) - Código(s) da Base Hidrográfica Multiescala ANA/2017 e IGAM/2022: 519348, 545195, 566195, 771054, 821628, 845758, 1012350, 1467929, 1475277, 1575175, 1586651, 1616796, 1616810, 1738150, 1954960, 2086455, 2195951, 2363677, 2392648, 2392673, 2440572, 2743458, 2831747, 2840639, 2875686, 3113293, 3130350 e 3150727;

Metas Intermediárias e Final para o Enquadramento: 2 (2027), 2 (2032) e 2 (2042);

Investimento Estimado: R\$ 8,5 milhões (2027), \$ 1,6 milhão (2032) e R\$ 2,2 milhões (2042).



Localização do Trecho UA8-11



### Trecho UA8-12

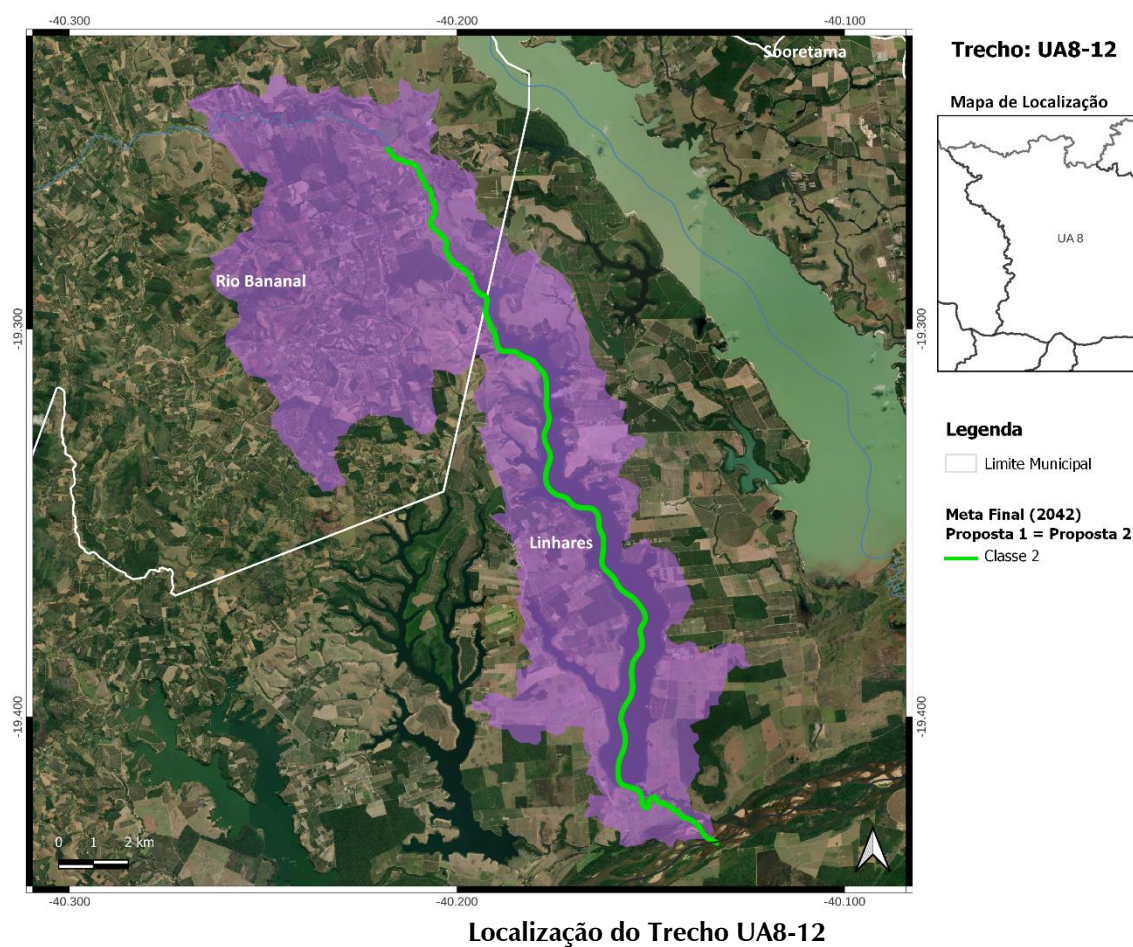
Rio Bananal - Coordenada Inicial (lat./long.): -19,2535; -40,2178/ Coordenada Final (lat./long.): -19,4323; -40,1328;

Município(s) Contribuinte(s): Linhares e Rio Bananal;

Cotrexo(s) - Código(s) da Base Hidrográfica Multiescala ANA/2017 e IGAM/2022: 945788, 1009834, 1231139, 2172677 e 2831769;

Metas Intermediárias e Final para o Enquadramento: 2 (2027), 2 (2032) e 2 (2042);

Investimento Estimado: R\$ 1,4 milhão (2027), R\$ 17 mil (2032) e R\$ 29 mil (2042).



### Trecho UA8-13

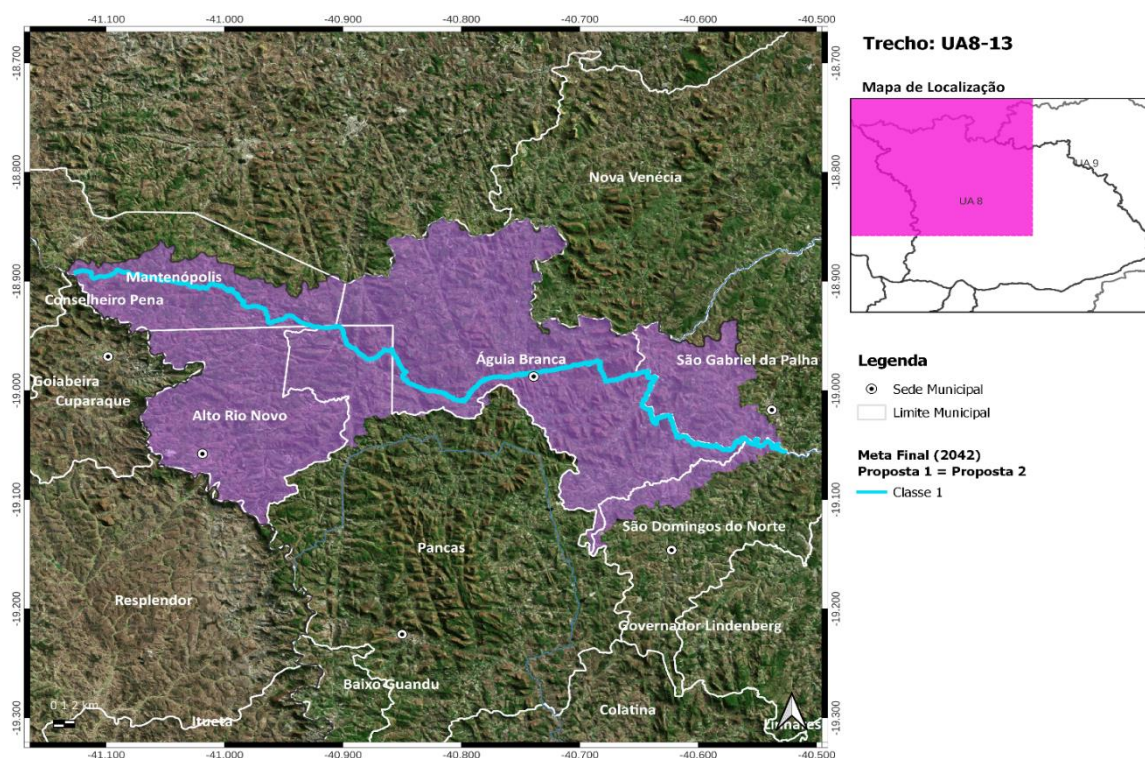
Rio São José - Coordenada Inicial (lat./long.): -18,8913; -41,1264/ Coordenada Final (lat./long.): -19,0559; -40,5264;

Município(s) Contribuinte(s): Águia Branca, Alto Rio Novo, Mantenópolis, Pancas, São Domingos do Norte e São Gabriel da Palha;

Cotrexo(s) - Código(s) da Base Hidrográfica Multiescala ANA/2017 e IGAM/2022: 128155, 220315, 485662, 506225, 574952, 620341, 630890, 823257, 838863, 896371, 911965, 913301, 916498, 931184, 965301, 975245, 1012451, 1040482, 1060993, 1063816, 1066530, 1083666, 1186975, 1208853, 1233226, 1402426, 1433136, 1437713, 1470282, 1475511, 1506319, 1573261, 1586692, 1591485, 1591492, 1592784, 1594977, 1659738, 1667040, 1668710, 1668740, 1700869, 1734535, 1783926, 1872830, 1876437, 1897694, 1982942, 2000568, 2035901, 2066965, 2067902, 2076842, 2079841, 2082451, 2145820, 2166488, 2241613, 2249089, 2264634, 2297396, 2333615, 2342566, 2355943, 2422892, 2433581, 2450339, 2472999, 2473973, 2506657, 2519281, 2523896, 2526544, 2621810, 2629814, 2637822, 2660480, 2671248, 2672187, 2700838, 2728104, 2741172, 2776370, 2778009, 2780374, 2801677, 2822835, 3018384, 3028254, 3035546, 3119775 e 3184593;

Metas Intermediárias e Final para o Enquadramento: 2 (2027), 1 (2032) e 1 (2042);

Investimento Estimado: R\$ 32,5 milhões (2027), R\$ 6,6 milhões (2032) e R\$ 5,9 milhões (2042).



Localização do Trecho UA8-13



### Trecho UA8-14

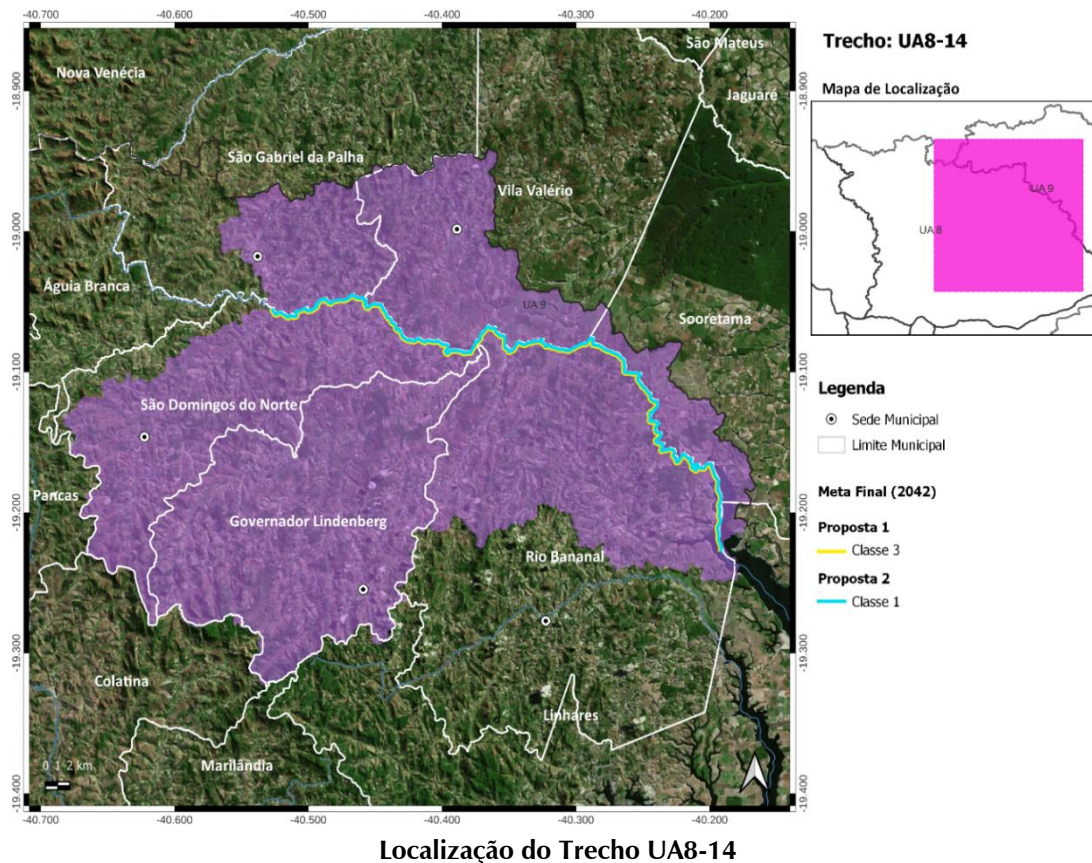
Rio São José - Coordenada Inicial (lat./long.): -19,0559; -40,5264/ Coordenada Final (lat./long.): -19,2269; -40,1915;

Município(s) Contribuinte(s): Colatina, Governador Lindenberg, Linhares, Marilândia, Pancas, Rio Bananal, São Domingos do Norte, São Gabriel da Palha, Sooretama e Vila Valério;

Cotrecho(s) - Código(s) da Base Hidrográfica Multiescala ANA/2017 e IGAM/2022: 4937, 34522, 41472, 43516, 524739, 574933, 595120, 609627, 635696, 665289, 764007, 803347, 838497, 924615, 963082, 980819, 1044116, 1060836, 1196063, 1218508, 1218575, 1249791, 1327729, 1328270, 1373076, 1433435, 1470310, 1506362, 1540961, 1571426, 1586461, 1590194, 1591834, 1668642, 1700687, 1701518, 1769636, 1796818, 1797004, 1994794, 2000428, 2095923, 2114852, 2147803, 2197866, 2211679, 2230127, 2297373, 2342572, 2355946, 2379392, 2433609, 2457565, 2466668, 2476714, 2487291, 2629787, 2644785, 2652656, 2676105, 2676108, 2684746, 2691447, 2697476, 2723621, 2723622, 2755519, 2757318, 2801751, 2801787, 2836947, 2849664, 3101217, 3119800, 3128134, 3142241, 3160878, 3222715 e 3270620;

Metas Intermediárias e Final para o Enquadramento: 2 (2027), 1 (2032) e 1 (2042);

Investimento Estimado: R\$ 34,7 milhões (2027), R\$ 15,7 milhões (2032) e R\$ 8,9 milhões (2042).



### **Trecho UA8-15**

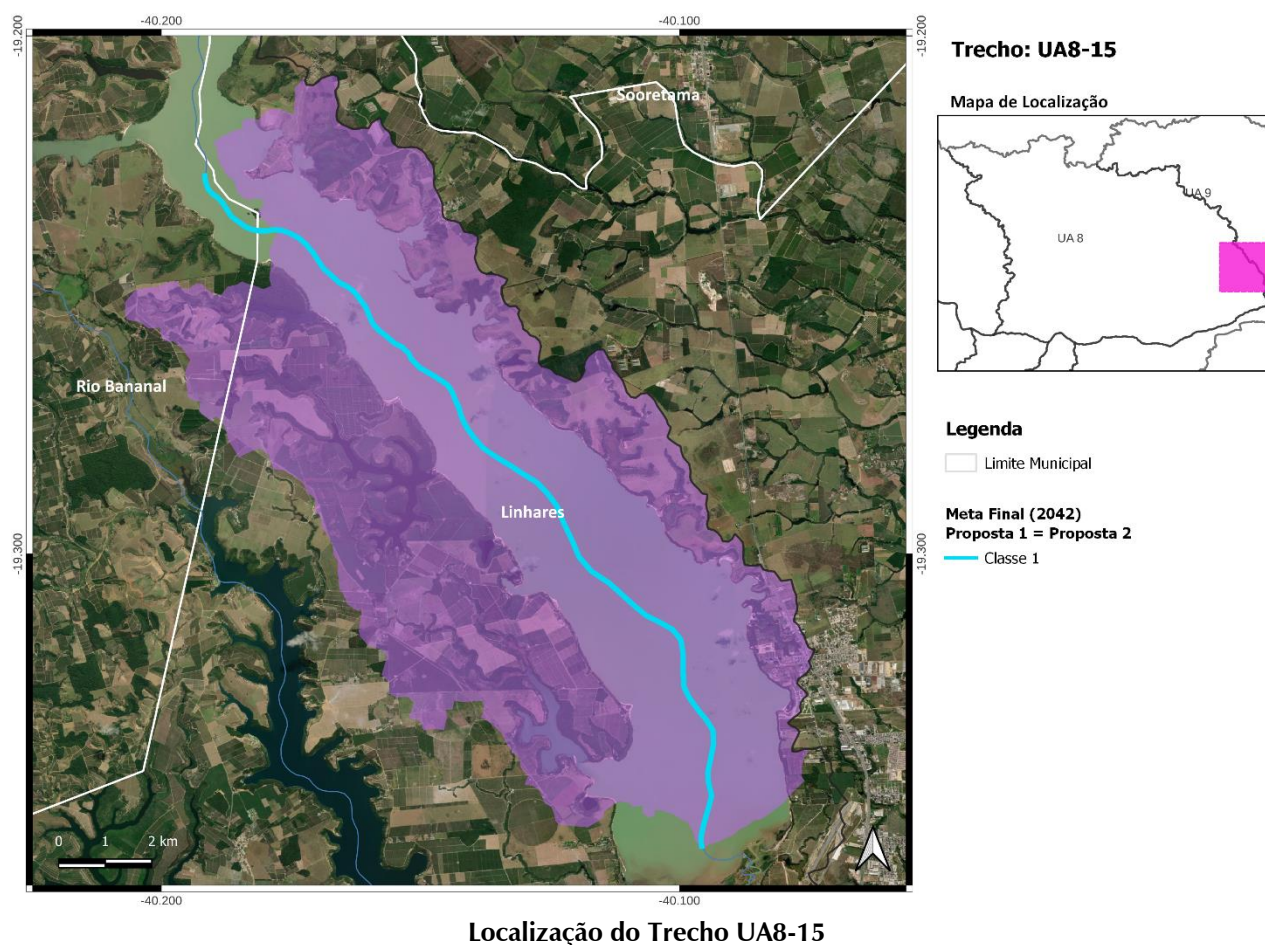
Rio São José - Coordenada Inicial (lat./long.): -19,2269; -40,1915/ Coordenada Final (lat./long.): -19,3567; -40,0956;

Município(s) Contribuinte(s): Linhares e Rio Bananal;

Cotrecho(s) - Código(s) da Base Hidrográfica Multiescala ANA/2017 e IGAM/2022: 29128, 764010, 765327, 1553676, 2187975, 2333597, 2596211, 2646789, 2740026, 2822582 e 3124081;

Metas Intermediárias e Final para o Enquadramento: 2 (2027), 1 (2032) e 1 (2042);

Investimento Estimado: R\$ 890 mil (2027), R\$ 119 mil (2032) e R\$ 36 mil (2042).





### **Trecho UA8-16**

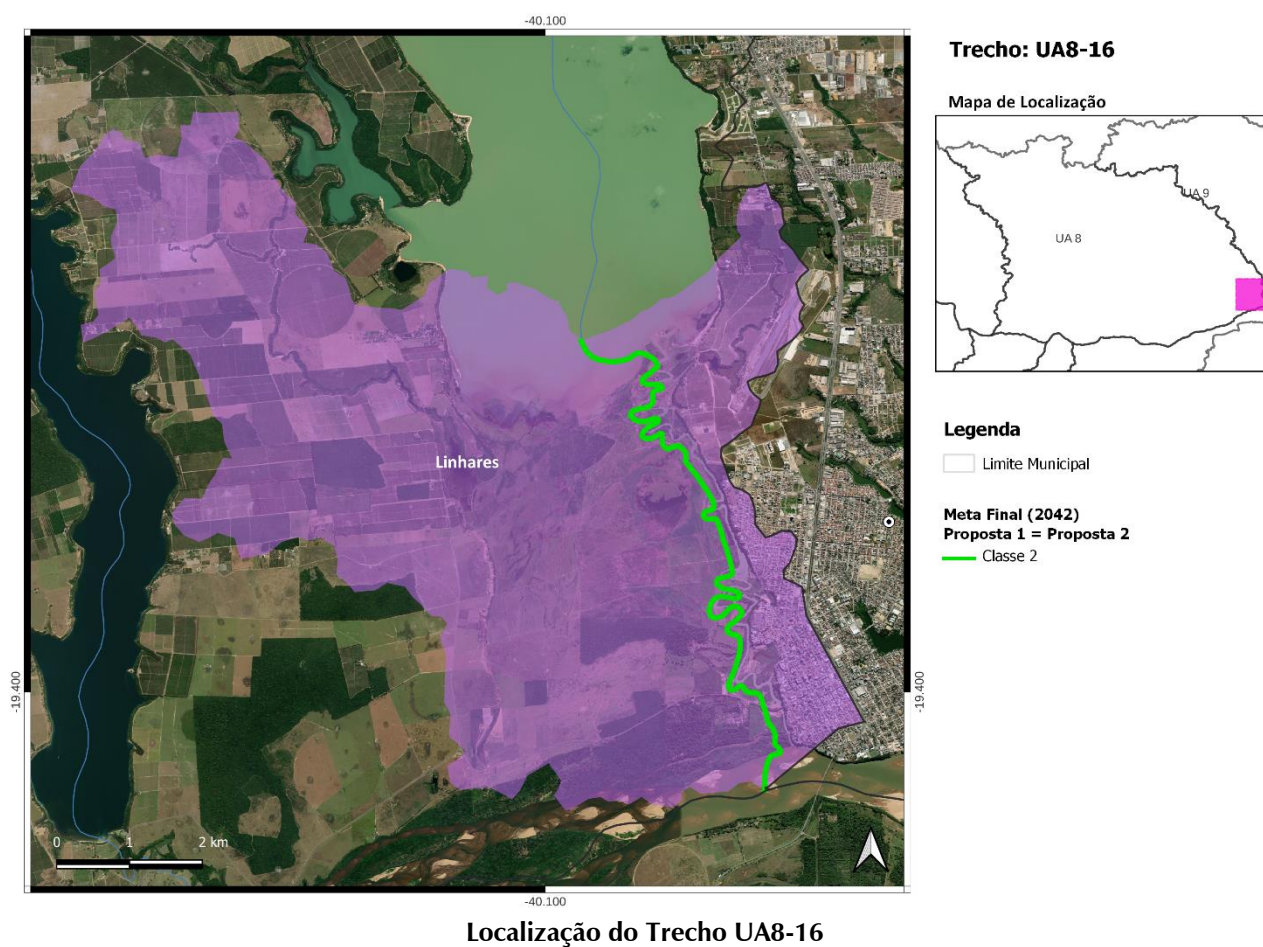
Rio Pequeno - Coordenada Inicial (lat./long.): -19,3567; -40,0956/ Coordenada Final (lat./long.): -19,4122; -40,0728;

Município(s) Contribuinte(s): Linhares;

Cotrecho(s) - Código(s) da Base Hidrográfica Multiescala ANA/2017 e IGAM/2022: 938142 e 2204067;

Metas Intermediárias e Final para o Enquadramento: 2 (2027), 2 (2032) e 2 (2042);

Investimento Estimado: R\$ 3,4 milhões (2027), R\$ 1,5 milhão (2032) e R\$ 370 mil (2042).



### **Trecho UA8-101**

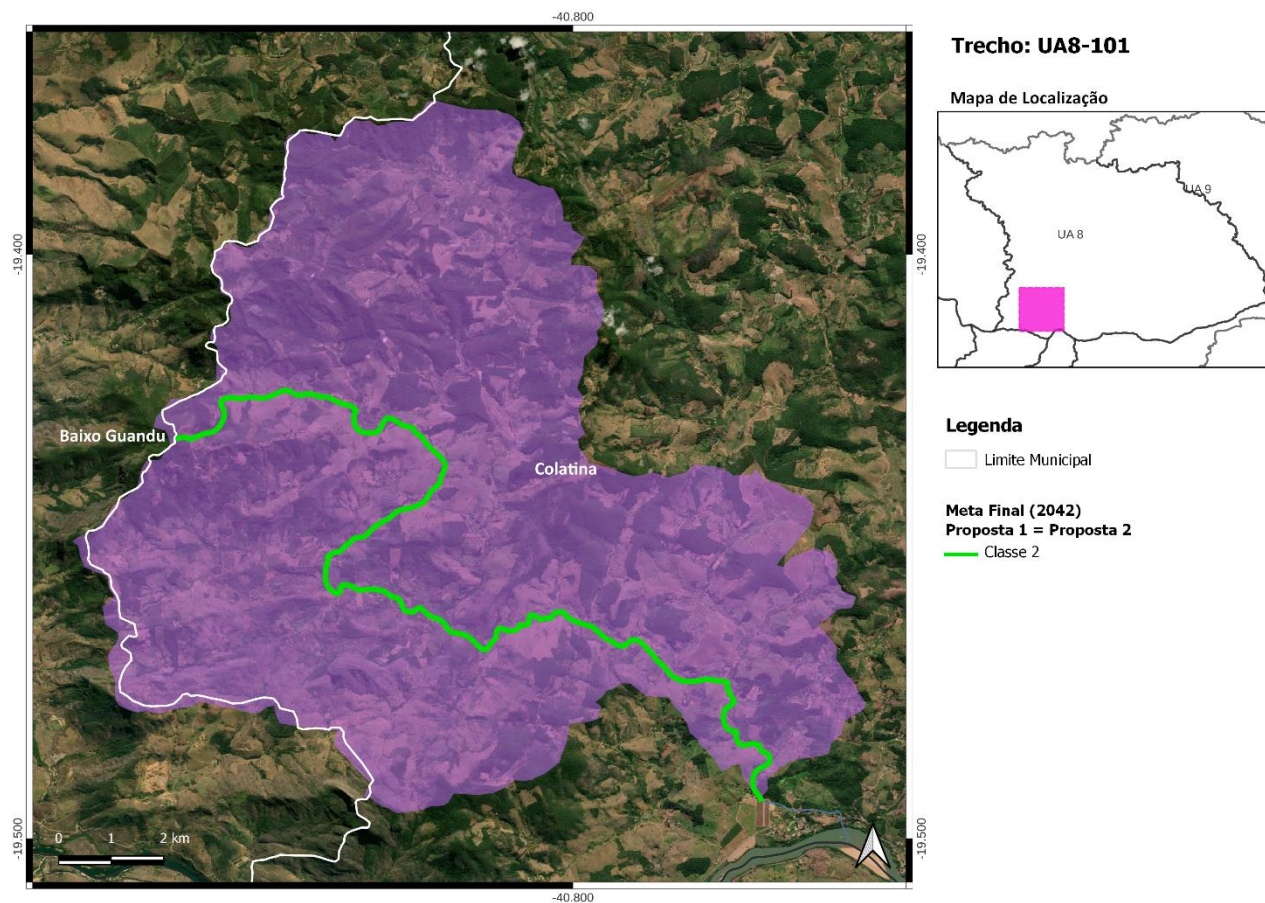
Rio São João Grande - Coordenada Inicial (lat./long.): -19,4314; -40,8677/ Coordenada Final (lat./long.): -19,4934; -40,7677;

Município(s) Contribuinte(s): Baixo Guandu e Colatina;

Cotrecho(s) - Código(s) da Base Hidrográfica Multiescala ANA/2017 e IGAM/2022: 506439, 541976, 671846, 745352, 817137, 870732, 929582, 1310714, 1480293, 1505035, 1597386, 1790023, 2192734, 2255448, 2393565, 2500678, 2556694, 2596740, 2646622, 2692521 e 3033785;

Metas Intermediárias e Final para o Enquadramento: 2 (2027), 2 (2032) e 2 (2042);

Investimento Estimado: R\$ 855 mil (2027), R\$ 0,00 (2032) e R\$ 0,00 (2042).



**Localização do Trecho UA8-101**



### **Trecho UA8-102**

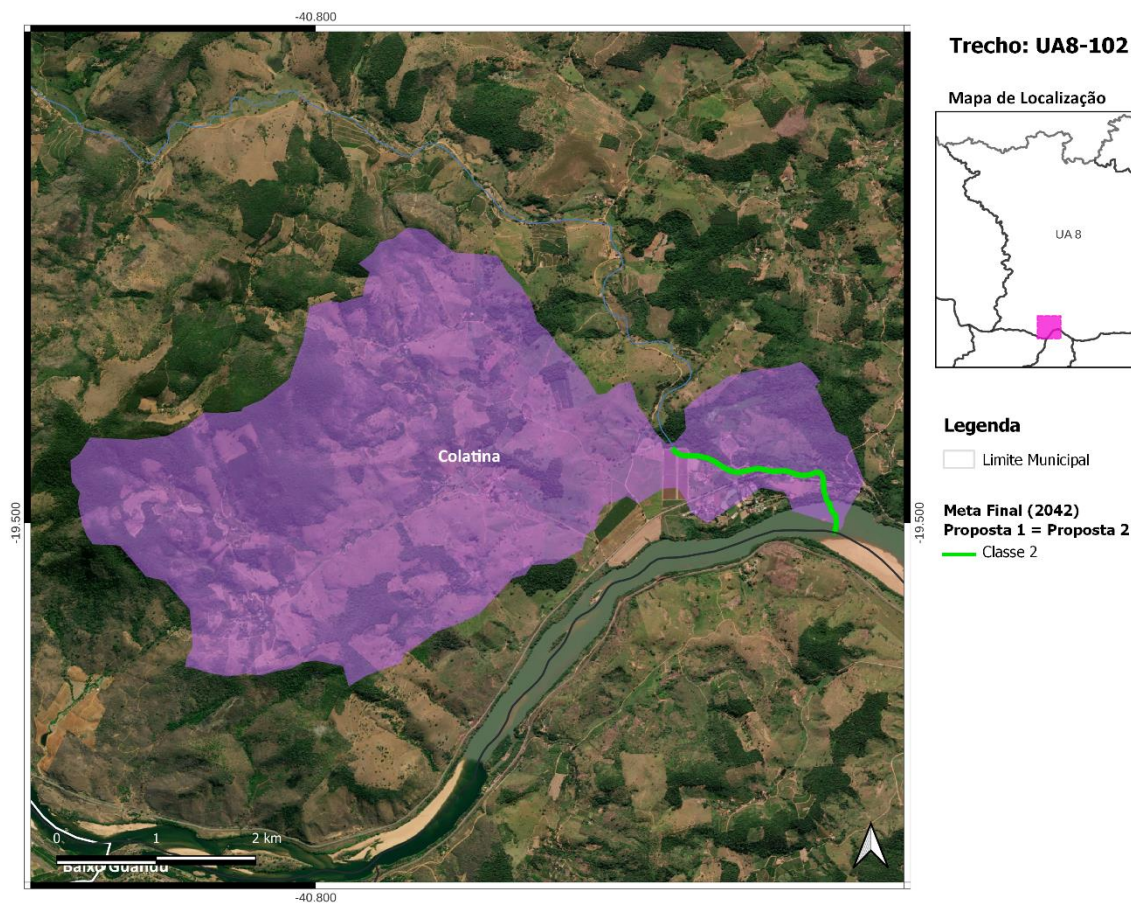
Rio São João Grande - Coordenada Inicial (lat./long.): -19,4934; -40,7677/ Coordenada Final (lat./long.): -19,5009; -40,7531;

Município(s) Contribuinte(s): Colatina;

Cotrecho(s) - Código(s) da Base Hidrográfica Multiescala ANA/2017 e IGAM/2022: 49183, 261897, 562082, 607663, 607832, 648637, 813950, 825345, 933659, 1015343, 1017662, 1204013, 1218341, 1230548, 1596505, 1666815, 1680045, 1700248, 1726625, 1922468 e 2279269;

Metas Intermediárias e Final para o Enquadramento: 2 (2027), 2 (2032) e 2 (2042);

Investimento Estimado: R\$ 32 mil (2027), R\$ 0,00 (2032) e R\$ 0,00 (2042).



**Localização do Trecho UA8-102**

## ***APÊNDICE IV – MINUTA DE DELIBERAÇÃO DO ENQUADRAMENTO***

---

---

## **COMITÊ DA BACIA HIDROGRÁFICA PONTÕES E LAGOAS DO RIO DOCE**

Deliberação Normativa do CBH Pontões e Lagoas do Rio Doce nº XX, de XX (dia) de XX (mês) de 2023.

Aprova o Enquadramento dos Corpos de Águas Superficiais em Classes de Qualidade da Bacia Hidrográfica Pontões e Lagoas do Rio Doce, segundo os Usos Preponderantes (2023-2042).

O Comitê da Bacia Hidrográfica Pontões e Lagoas do Rio Doce, no uso de suas atribuições normativos-legais, e

Considerando que o Enquadramento dos Corpos de Águas em classes, segundo seus usos preponderantes mais restritivos é um dos instrumentos da Política Estadual de Recursos Hídricos, dispostos pela Lei nº 10.179, de 18 de março de 2014, em seu artigo 6º, inciso III;

Considerando que o relatório da Proposta de Enquadramento e Programa de Efetivação da Unidade de Análise 8 – Pontões e Lagoas do Rio Doce foi aprovado pelo CBH Pontões e Lagoas do Rio Doce;

Considerando que a plenária do CBH Pontões e Lagoas do Rio Doce aprovou a Minuta de Deliberação do Enquadramento, durante reunião realizada em XX/XX/2023;

**DELIBERA:**

Art.1º Aprova o Enquadramento dos Corpos de Águas Superficiais de Domínio Estadual da Bacia Hidrográfica Pontões e Lagoas do Rio Doce (2023-2042).

Art.2º Encaminha a minuta da Deliberação anexa, que dispõe sobre o Enquadramento dos corpos de água superficiais de domínio estadual da Bacia Hidrográfica Pontões e Lagoas do Rio Doce, para deliberação pelo Conselho Estadual de Recursos Hídricos (CERH-ES).

Art.3º Esta Deliberação Normativa entra em vigor na data de sua aprovação.

**Local, Data**

**Presidente do CBH Pontões e Lagoas do Rio Doce**

ANEXO ÚNICO

MINUTA DA DELIBERAÇÃO

DELIBERAÇÃO

CERH N° \_\_\_, DE \_\_\_, DE \_\_\_\_\_ DE 2023.

Dispõe sobre o Enquadramento dos Corpos de Águas Superficiais de Domínio Estadual da Bacia Hidrográfica Pontões e Lagoas do Rio Doce.

O Conselho Estadual de Recursos Hídricos – CERH, órgão consultivo, deliberativo, normativo e recursal, integrante central do Sistema Integrado de Gerenciamento e Monitoramento de Recursos Hídricos - SIGERH/ES, tem suas atribuições previstas na Lei 5.818, de 30 de dezembro de 1998.

Considerando que a Lei Estadual nº 10.179, de 17 de março de 2014, que institui a Política Estadual de Recursos Hídricos e cria o Sistema Integrado de Gerenciamento e Monitoramento de Recursos Hídricos – SIGERH/ES e dá outras providências;

Considerando que o CBH Pontões e Lagoas do Rio Doce foi instituído pelo Decreto Estadual nº 2.035-R de 03/04/2008 e atualizada pelo Decreto Estadual nº 3.793-R de 20/03/2015;

Considerando que compete aos Comitês de Bacia Hidrográficas, conforme parágrafo único do Art. 15 e inciso V do Art. 61, da Lei nº 10.179, de 17 de março de 2014, o encaminhamento da proposta de enquadramento dos corpos de água em classes de qualidade ao CERH, para fins de homologação, após avaliação técnica do Órgão Gestor de Recursos Hídricos;

Considerando que o Enquadramento dos Corpos de Águas em Classes, segundo seus Usos Preponderantes, é instrumento da Política Estadual de Recursos Hídricos previstos pelo art. 6º, inciso III, da Lei 10.179, de 17 de março de 2014 e que, de acordo com o art.15, incisos I, II e III, visa assegurar qualidade da água compatível com os usos preponderantes nas bacias ou regiões hidrográficas, diminuir os custos de combate à poluição da água, mediante ações preventivas permanentes, e estabelecer metas de qualidade da água a serem atendidas;

Considerando que a Outorga de Direito de Uso de Recursos Hídricos deve respeitar a classe em que o corpo d'água for enquadrado conforme estabelecido pelo Art.25, da Lei 10.179, de 17 de março de 2014, que institui a Política Estadual de Recursos Hídricos;

Considerando que a Resolução CONAMA N° 357, de 17 de março de 2005, e a Resolução Conama N° 430, de 13 de maio de 2011, dispõe sobre a classificação dos corpos de água e diretrizes ambientais para o seu enquadramento, bem como estabelece as condições e padrões de lançamento de efluentes;

Considerando o Relatório intitulado Proposta de Enquadramento e Programa de Efetivação da Unidade de Análise 8 – Pontões e Lagoas do Rio Doce (Tomo I e II), coordenado pela Agência Nacional de Águas e Saneamento Básico (ANA) em conjunto com a Agência Estadual de Recursos Hídricos (AGERH);

DELIBERA:

Art. 1º - O enquadramento dos corpos de água superficiais de domínio estadual da Bacia Hidrográfica Pontões e Lagoas do Rio Doce fica definido conforme Anexo 1.

Art. 2º - São anexos da presente Deliberação:

I - Anexo 1 – Enquadramento dos corpos de água superficiais de domínio estadual da Bacia Hidrográfica Pontões e Lagoas do Rio Doce;

II – Anexo 2 – Procedimentos, critérios e base hidrográfica adotados para o enquadramento dos corpos de água superficiais de domínio estadual da Bacia Hidrográfica Pontões e Lagoas do Rio Doce;

III – Anexo 3 - Mapas com a divisão das Sub-Bacias e com as classes de enquadramento para os trechos de rio de domínio estadual da Bacia Hidrográfica Pontões e Lagoas do Rio Doce por tipo de procedimento e síntese de todos os procedimentos adotados;

IV - Anexo 4 – Ações do Programa de Efetivação do Enquadramento (PEE) dos municípios que contribuem com cargas poluentes para os rios de domínio estadual da Bacia Hidrográfica Pontões e Lagoas do Rio Doce.

Art. 3º - As metas intermediárias, assim como o detalhamento do estudo realizado para o enquadramento, são apresentados na versão final do relatório PP 06 - Proposta de Enquadramento e Programa de Efetivação da Unidade de Análise 8 – Pontões e Lagoas do Rio Doce (Tomo I e Tomo II), disponível em: XXXX.

Art. 4º - No que diz respeito à situação dos cursos não enquadrados, deverá ser observado o disposto no Art. 42 da Resolução CONAMA nº 357/2005 e Art. 15 da Resolução CNRH nº 91/2008.

Art. 5º - Esta Deliberação entra em vigor na sua data de publicação.

Anexo 1 – Enquadramento dos corpos de água superficiais de domínio estadual da Bacia Hidrográfica Pontões e Lagoas do Rio Doce

QUADRO 1 – CLASSE DE ENQUADRAMENTO (META FINAL) PARA A BACIA HIDROGRÁFICA PONTÕES E LAGOAS DO RIO DOCE

1 - Sub-Bacia dos Rios Mutum Preto e São João Pequeno									
Procedimento I - Enquadramento com definição de metas progressivas e programa de efetivação do enquadramento (aplicação de modelagem matemática com a utilização dos modelos SWMM e HEC-RAS e aplicação do modelo QUAL-UFGM)									
Nº do Trecho	Trecho de Enquadramento	Coordenada Inicial	Coordenada Final	cotrecho(s)	cocursodag	Metas intermediárias e Final de Enquadramento			Código do Trecho - PEE
						2027	2032	2042	
1	Rio São João Grande (da cabeceira do rio São João Grande até a confluência com o córrego Piaba)	X=-40,8676735/ Y=-19,4313197	X=-40,7676218/ Y=-19,4933307	1505035, 2500678, 929582, 2255448, 671846, 2192734, 506439, 2596740, 1597386, 1480293, 2393565, 2556694, 817137, 870732, 1310714, 3033785, 2646622, 2692521, 745352, 541976 e 1790023	7761752	2	2	2	UA8-101
2	Rio São João Grande (da confluência com o córrego Piaba até a confluência com o rio Doce)	X=-40,7676218/ Y=-19,4933307	X=-40,7530629/ Y=-19,5008764	957863	7761752	2	2	2	UA8-102
Procedimento III - Enquadramento ampliado, sem metas progressivas e sem programa de efetivação (aplicação de equação de mistura de efluentes de ETEs e verificação dos usos pretensos mais restritivos da água, não incluídos nos Procedimentos I e II)									
Nº do Trecho	Trecho de Enquadramento	Coordenada Inicial	Coordenada Final	cotrecho(s)	cocursodag	Classe de Enquadramento			Código do Trecho - PEE
3	Córrego do Ouro (da confluência com o córrego sem nome até a confluência com o córrego sem nome)	X=-40,6840493/ Y=-19,4937332	X=-40,67173/ Y=-19,4906372	2590621 e 489613	776158	2			-
4	Córrego sem nome (da confluência com o córrego do Ouro até a confluência com o rio Doce)	X=-40,67173/ Y=-19,4906372	X=-40,6262564/ Y=-19,5284352	756842, 2753915, 505998, 1800118 e 938894	776158	2			-
5	Córrego sem nome (da confluência com o córrego Estrelas até a confluência com o córrego sem nome)	X=-40,6470007/ Y=-19,4894542	X=-40,6576447/ Y=-19,5071152	628191, 756841 e 627665	7761584	2			-
6	Córrego sem nome (da cabeceira do córrego sem nome até a confluência com o córrego Estrelas)	X=-40,6472701/ Y=-19,4694998	X=-40,6470007/ Y=-19,4894542	628199	77615846	2			-
7	Córrego sem nome (da cabeceira do córrego sem nome até a confluência com o córrego do Ouro)	X=-40,6652043/ Y=-19,4756431	X=-40,67173/ Y=-19,4906372	628200 e 489612	7761588	2			-
8	Córrego sem nome (da cabeceira do córrego sem nome até a confluência com o córrego do Ouro)	X=-40,691443/ Y=-19,4909738	X=-40,6840493/ Y=-19,4937332	756843	77615894	2			-
9	Córrego do Macaco (da cabeceira do córrego do Macaco até a confluência com o rio Doce)	X=-40,6850031/ Y=-19,5156302	X=-40,6740022/ Y=-19,5393873	956110	77617136	2			-
10	Córrego da Saúde (da cabeceira do córrego da Saúde até a confluência com o rio Doce)	X=-40,6845006/ Y=-19,5062068	X=-40,68572/ Y=-19,5375325	2815116, 2815104 e 941754	7761716	2			ETE_UA8-3
11	Córrego sem nome (da cabeceira do córrego sem nome até a confluência com o córrego da Saúde)	X=-40,6892699/ Y=-19,5176773	X=-40,6957773/ Y=-19,5212183	2760987	77617164	2			-
12	Córrego Poção (da cabeceira do córrego Poção até a confluência com o córrego Santo Antônio)	X=-40,6863975/ Y=-19,4995924	X=-40,7099064/ Y=-19,5158718	457172 e 2645579	7761732	2			-
13	Córrego Santo Antônio (da confluência com o córrego Poção até a confluência com o rio Doce)	X=-40,7099064/ Y=-19,5158718	X=-40,7128026/ Y=-19,5304765	1451385	7761732	2			-
14	Córrego Santo Antônio (da cabeceira do córrego Santo Antônio até a confluência com o córrego Poção)	X=-40,7087044/ Y=-19,4957625	X=-40,7099064/ Y=-19,5158718	457203	77617322	2			-
15	Córrego sem nome (da cabeceira do córrego sem nome até a confluência com o córrego Poção)	X=-40,7032838/ Y=-19,5040508	X=-40,7027529/ Y=-19,5121296	2355296	77617324	2			-

Procedimento III - Enquadramento ampliado, sem metas progressivas e sem programa de efetivação (aplicação de equação de mistura de efluentes de ETEs e verificação dos usos pretensos mais restritivos da água, não incluídos nos Procedimentos I e II)							
Nº do Trecho	Trecho de Enquadramento	Coordenada Inicial	Coordenada Final	cotrecho(s)	cocursodag	Classe de Enquadramento	Código do Trecho - PEE
16	Córrego Poaia (da cabeceira do córrego Poaia até a confluência com o rio Doce)	X=-40,69801/ Y=-19,4905699	X=-40,7186409/ Y=-19,526356	959608	7761734	2	-
17	Córrego sem nome (da cabeceira do córrego sem nome até a confluência com o rio Doce)	X=-40,731635/ Y=-19,4983922	X=-40,7452223/ Y=-19,5067882	947273	77617394	2	-
18	Córrego sem nome (da confluência com o córrego sem nome até a confluência com o rio São João Pequeno)	X=-40,7994711/ Y=-19,3104262	X=-40,780394/ Y=-19,3230279	924969, 2257119 e 2009145	776174	2	-

Procedimento III - Enquadramento ampliado, sem metas progressivas e sem programa de efetivação (aplicação de equação de mistura de efluentes de ETEs e verificação dos usos pretensos mais restritivos da água, não incluídos nos Procedimentos I e II)							
Nº do Trecho	Trecho de Enquadramento	Coordenada Inicial	Coordenada Final	cotrecho(s)	cocursodag	Classe de Enquadramento	Código do Trecho - PEE
19	Rio São João Pequeno (da confluência com o córrego sem nome até a confluência com o rio Doce)	X=-40,780394/ Y=-19,3230279	X=-40,7519303/ Y=-19,501339	2564049, 651900, 1019896, 1816405, 2129628, 3064061, 2594685, 660302, 1210139, 2237622, 2288677, 2511202, 1780369, 2699945, 2357642, 1665929, 1474287, 1780667, 870035, 1707374, 2777725, 3077209, 2519945, 1178172, 256675, 913097, 2246323, 1022393, 675242, 2660313, 858613 e 952012	776174	2	ETE_UA8-2
20	Córrego sem nome (da cabeceira do córrego sem nome até a confluência com o rio São João Pequeno)	X=-40,7455037/ Y=-19,4613906	X=-40,7442003/ Y=-19,4892034	127263 e 179851	77617414	2	-
21	Córrego sem nome (da cabeceira do córrego sem nome até a confluência com o rio São João Pequeno)	X=-40,7375739/ Y=-19,4643617	X=-40,7394023/ Y=-19,4798614	656210	77617418	2	-
22	Córrego sem nome (da cabeceira do córrego sem nome até a confluência com o córrego Cascatinha)	X=-40,6973803/ Y=-19,4891051	X=-40,7068289/ Y=-19,4737008	545771	7761742	2	-
23	Córrego Cascatinha (da confluência com o córrego sem nome até a confluência com o rio São João Pequeno)	X=-40,7068289/ Y=-19,4737008	X=-40,7332215/ Y=-19,4773792	545738, 545761 e 865321	7761742	2	-
24	Córrego Cascatinha (da cabeceira do córrego Cascatinha até a confluência com o córrego sem nome)	X=-40,6917147/ Y=-19,468235	X=-40,7068289/ Y=-19,4737008	545772	77617426	2	-
25	Córrego Bom Destino (da confluência com o córrego Santana até a confluência com o rio São João Pequeno)	X=-40,7154819/ Y=-19,4569657	X=-40,7257213/ Y=-19,4569553	88606	77617432	2	-
26	Córrego Bom Destino (da cabeceira do córrego Bom Destino até a confluência com o córrego Santana)	X=-40,7008926/ Y=-19,4613545	X=-40,7154819/ Y=-19,4569657	2987266	776174322	2	-
27	Córrego Farinha Seca (da cabeceira do córrego Farinha Seca até a confluência com o córrego São Salvador)	X=-40,701671/ Y=-19,429846	X=-40,7228499/ Y=-19,4235692	799589 e 1474357	7761744	2	-
28	Córrego São Salvador (da confluência com o córrego Farinha Seca até a confluência com o rio São João Pequeno)	X=-40,7228499/ Y=-19,4235692	X=-40,7302093/ Y=-19,4527542	506104, 2639380, 1697258 e 1235267	7761744	2	-
29	Córrego sem nome (da cabeceira do córrego sem nome até a confluência com o córrego São Salvador)	X=-40,7331459/ Y=-19,4391498	X=-40,7289282/ Y=-19,4457307	972689	776174412	2	-
30	Córrego sem nome (da cabeceira do córrego sem nome até a confluência com o córrego São Salvador)	X=-40,7344218/ Y=-19,4047613	X=-40,7242332/ Y=-19,4260684	1252700 e 3286088	77617444	2	-
31	Córrego sem nome (da cabeceira do córrego sem nome até a confluência com o córrego sem nome)	X=-40,7367031/ Y=-19,4273598	X=-40,7272028/ Y=-19,4243174	1171232	776174442	2	-
32	Córrego São Salvador (da cabeceira do córrego São Salvador até a confluência com o córrego Farinha Seca)	X=-40,7128847/ Y=-19,4005513	X=-40,7228499/ Y=-19,4235692	1252657	77617446	2	-
33	Córrego sem nome (da cabeceira do córrego sem nome até a confluência com o córrego Farinha Seca)	X=-40,7092884/ Y=-19,4056353	X=-40,7036157/ Y=-19,4170743	2109627	77617448	2	-
34	Córrego sem nome (da cabeceira do córrego sem nome até a confluência com o rio São João Pequeno)	X=-40,7498199/ Y=-19,4537288	X=-40,7357522/ Y=-19,453293	2208806	77617452	2	-
35	Córrego sem nome (da confluência com o córrego sem nome até a confluência com o córrego Forquilha)	X=-40,7826918/ Y=-19,4133491	X=-40,7739171/ Y=-19,4250926	216923	7761746	2	-
36	Córrego Forquilha (da confluência com o córrego sem nome até a confluência com o rio São João Pequeno)	X=-40,7739171/ Y=-19,4250926	X=-40,7546603/ Y=-19,4224616	1452525 e 1226732	7761746	2	-
37	Córrego sem nome (da cabeceira do córrego sem nome até a confluência com o córrego Forquilha)	X=-40,7817099/ Y=-19,432983	X=-40,767373/ Y=-19,4248263	2935959	77617462	2	-

Procedimento III - Enquadramento ampliado, sem metas progressivas e sem programa de efetivação (aplicação de equação de mistura de efluentes de ETEs e verificação dos usos pretensos mais restritivos da água, não incluídos nos Procedimentos I e II)							
Nº do Trecho	Trecho de Enquadramento	Coordenada Inicial	Coordenada Final	cotrecho(s)	cocursodag	Classe de Enquadramento	Código do Trecho - PEE
38	Córrego Forquilha (da confluência com o córrego sem nome até a confluência com o córrego sem nome)	X=-40,7828763/ Y=-19,4287825	X=-40,7739171/ Y=-19,4250926	2394997	77617464	2	-
39	Córrego Triunfo (da confluência com o córrego sem nome até a confluência com o rio São João Pequeno)	X=-40,7613079/ Y=-19,4075445	X=-40,75821/ Y=-19,4089938	2090563	77617472	2	-
40	Córrego Triunfo (da cabeceira do córrego Triunfo até a confluência com o córrego sem nome)	X=-40,7805055/ Y=-19,4047621	X=-40,7613079/ Y=-19,4075445	2366283	776174722	2	-
41	Córrego Balaio (da cabeceira do córrego Balaio até a confluência com o rio São João Pequeno)	X=-40,7867841/ Y=-19,3969594	X=-40,7557859/ Y=-19,4012705	2301591 e 2301590	77617474	2	-
42	Córrego sem nome (da cabeceira do córrego sem nome até a confluência com o córrego Balaio)	X=-40,7684433/ Y=-19,3970817	X=-40,7603389/ Y=-19,3973943	2435637	776174742	2	-
43	Córrego sem nome (da cabeceira do córrego sem nome até a confluência com o rio São João Pequeno)	X=-40,7199991/ Y=-19,3798267	X=-40,7547314/ Y=-19,394208	304849, 304791 e 1150169	77617476	2	-
44	Córrego sem nome (da cabeceira do córrego sem nome até a confluência com o córrego sem nome)	X=-40,7506795/ Y=-19,3837856	X=-40,7516619/ Y=-19,3919728	2956371	776174762	2	-
45	Córrego sem nome (da cabeceira do córrego sem nome até a confluência com o córrego sem nome)	X=-40,7367568/ Y=-19,3867521	X=-40,7403773/ Y=-19,3928499	304800	776174764	2	-
46	Córrego Sete Voltas (da cabeceira do córrego Sete Voltas até a confluência com o rio São João Pequeno)	X=-40,7769154/ Y=-19,3835512	X=-40,7548753/ Y=-19,3913772	1104484	776174772	2	-
47	Córrego sem nome (da cabeceira do córrego sem nome até a confluência com o rio São João Pequeno)	X=-40,7661089/ Y=-19,3781041	X=-40,754526/ Y=-19,377872	83699	776174774	2	-
48	Córrego sem nome (da cabeceira do córrego sem nome até a confluência com o córrego Marulino)	X=-40,724483/ Y=-19,372772	X=-40,7372893/ Y=-19,3708028	291203	77617478	2	-
49	Córrego Marulino (da confluência com o córrego sem nome até a confluência com o rio São João Pequeno)	X=-40,7372893/ Y=-19,3708028	X=-40,7536909/ Y=-19,3766902	291202 e 2067654	77617478	2	-
50	Córrego sem nome (da cabeceira do córrego sem nome até a confluência com o córrego Marulino)	X=-40,724227/ Y=-19,3787577	X=-40,7509251/ Y=-19,3770096	291200	776174782	2	-
51	Córrego sem nome (da cabeceira do córrego sem nome até a confluência com o rio São João Pequeno)	X=-40,740417/ Y=-19,3595589	X=-40,7540319/ Y=-19,3709314	3179133 e 3179118	776174792	2	-
52	Córrego sem nome (da cabeceira do córrego sem nome até a confluência com o córrego sem nome)	X=-40,7356568/ Y=-19,3592041	X=-40,74974/ Y=-19,3664936	2979892	7761747922	2	-
53	Córrego Frio (da confluência com o córrego sem nome até a confluência com o córrego Monte Belo)	X=-40,7877965/ Y=-19,3728298	X=-40,7763036/ Y=-19,3649757	2076986 e 2620188	7761748	2	-
54	Córrego Monte Belo (da confluência com o córrego Frio até a confluência com o rio São João Pequeno)	X=-40,7763036/ Y=-19,3649757	X=-40,7556617/ Y=-19,3660499	2614501 e 1232628	7761748	2	-
55	Córrego sem nome (da confluência com o córrego sem nome até a confluência com o córrego Monte Belo)	X=-40,784854/ Y=-19,3822558	X=-40,7709819/ Y=-19,3681501	576547	77617482	2	-
56	Córrego Monte Belo (da confluência com o córrego sem nome até a confluência com o córrego Frio)	X=-40,7915993/ Y=-19,3603663	X=-40,7763036/ Y=-19,3649757	545752	77617484	2	-
57	Córrego Monte Belo (da cabeceira do córrego Monte Belo até a confluência com o córrego sem nome)	X=-40,8072811/ Y=-19,349864	X=-40,7915993/ Y=-19,3603663	545664 e 545754	776174842	2	-
58	Córrego sem nome (da cabeceira do córrego sem nome até a confluência com o córrego Monte Belo)	X=-40,7961376/ Y=-19,3486246	X=-40,7938448/ Y=-19,3567189	545712	7761748422	2	-
59	Córrego sem nome (da cabeceira do córrego sem nome até a confluência com o córrego Frio)	X=-40,7918854/ Y=-19,3672058	X=-40,7834658/ Y=-19,3713871	576506	776174852	2	-



Procedimento III - Enquadramento ampliado, sem metas progressivas e sem programa de efetivação (aplicação de equação de mistura de efluentes de ETEs e verificação dos usos pretensos mais restritivos da água, não incluídos nos Procedimentos I e II)							
Nº do Trecho	Trecho de Enquadramento	Coordenada Inicial	Coordenada Final	cotrecho(s)	cocursodag	Classe de Enquadramento	Código do Trecho - PEE
60	Córrego sem nome (da cabeceira do córrego sem nome até a confluência com o córrego Frio)	X=-40,8087866/ Y=-19,3853069	X=-40,7877965/ Y=-19,3728298	545722 e 802813	77617486	2	-
61	Córrego sem nome (da cabeceira do córrego sem nome até a confluência com o rio São João Pequeno)	X=-40,79011/ Y=-19,3491392	X=-40,7579618/ Y=-19,358317	1880794, 3285902 e 3285900	77617492	2	-
62	Córrego sem nome (da cabeceira do córrego sem nome até a confluência com o córrego sem nome)	X=-40,7852992/ Y=-19,3459332	X=-40,7811486/ Y=-19,3519823	3285889	776174924	2	-
63	Córrego sem nome (da cabeceira do córrego sem nome até a confluência com o rio São João Pequeno)	X=-40,7409095/ Y=-19,3535005	X=-40,7543229/ Y=-19,3545318	1369415 e 1811987	776174932	2	-
64	Córrego sem nome (da cabeceira do córrego sem nome até a confluência com o rio São João Pequeno)	X=-40,7480542/ Y=-19,3444215	X=-40,7582177/ Y=-19,3448414	391677	776174934	2	-
65	Córrego sem nome (da cabeceira do córrego sem nome até a confluência com o rio São João Pequeno)	X=-40,7846133/ Y=-19,3386116	X=-40,765032/ Y=-19,3381789	2146214 e 1654455	776174936	2	-
66	Córrego sem nome (da cabeceira do córrego sem nome até a confluência com o córrego sem nome)	X=-40,7784992/ Y=-19,3339159	X=-40,778024/ Y=-19,3384574	2052749	7761749362	2	-
67	Córrego sem nome (da cabeceira do córrego sem nome até a confluência com o rio São João Pequeno)	X=-40,7570864/ Y=-19,3279695	X=-40,765549/ Y=-19,3339469	124284 e 2488121	776174938	2	-
68	Córrego sem nome (da cabeceira do córrego sem nome até a confluência com o córrego Chapéu)	X=-40,7856703/ Y=-19,2991419	X=-40,7740345/ Y=-19,3113878	2958960	77617494	2	-
69	Córrego Chapéu (da confluência com o córrego sem nome até a confluência com o rio São João Pequeno)	X=-40,7740345/ Y=-19,3113878	X=-40,7698705/ Y=-19,3187423	38168 e 2958938	77617494	2	-
70	Córrego sem nome (da cabeceira do córrego sem nome até a confluência com o córrego Chapéu)	X=-40,7728275/ Y=-19,2950156	X=-40,7732725/ Y=-19,3118408	1358377 e 3048683	776174942	2	-
71	Córrego sem nome (da cabeceira do córrego sem nome até a confluência com o córrego sem nome)	X=-40,7587534/ Y=-19,2991998	X=-40,7689719/ Y=-19,308592	1358378	7761749422	2	-
72	Córrego Chapéu (da cabeceira do córrego Chapéu até a confluência com o córrego sem nome)	X=-40,795053/ Y=-19,3032643	X=-40,7740345/ Y=-19,3113878	961911	776174944	2	-
73	Rio São João Pequeno (da confluência com o córrego sem nome até a confluência com o córrego sem nome)	X=-40,8034131/ Y=-19,3412639	X=-40,780394/ Y=-19,3230279	3008830 e 2551288	77617496	2	-
74	Córrego sem nome (da cabeceira do córrego sem nome até a confluência com o rio São João Pequeno)	X=-40,7982137/ Y=-19,3366568	X=-40,7896337/ Y=-19,3339958	2382643	776174962	2	-
75	Córrego sem nome (da cabeceira do córrego sem nome até a confluência com o córrego sem nome)	X=-40,8166545/ Y=-19,3289145	X=-40,787517/ Y=-19,3257922	235600 e 235577	77617498	2	-
76	Córrego sem nome (da cabeceira do córrego sem nome até a confluência com o córrego sem nome)	X=-40,8076879/ Y=-19,3152144	X=-40,7972253/ Y=-19,3133744	3221096	776174992	2	-
77	Córrego sem nome (da cabeceira do córrego sem nome até a confluência com o córrego Piaba)	X=-40,8145867/ Y=-19,5000318	X=-40,799192/ Y=-19,5027899	1866261	77617522	2	-
78	Córrego Piaba (da confluência com o córrego sem nome até a confluência com o rio São João Grande)	X=-40,799192/ Y=-19,5027899	X=-40,7676218/ Y=-19,4933307	2626842, 696992 e 2134166	77617522	2	-
79	Córrego sem nome (da confluência com o córrego sem nome até a confluência com o córrego Piaba)	X=-40,7854151/ Y=-19,4821922	X=-40,7728219/ Y=-19,4947102	3111216 e 1505804	776175222	2	-
80	Córrego Piaba (da cabeceira do córrego Piaba até a confluência com o córrego sem nome)	X=-40,8052903/ Y=-19,5065125	X=-40,799192/ Y=-19,5027899	1879692	776175226	2	-
81	Córrego Alegre (da confluência com o córrego sem nome até a confluência com o rio São João Grande)	X=-40,7789489/ Y=-19,458902	X=-40,7732699/ Y=-19,4732023	2779116 e 709269	77617524	2	-

Procedimento III - Enquadramento ampliado, sem metas progressivas e sem programa de efetivação (aplicação de equação de mistura de efluentes de ETEs e verificação dos usos pretensos mais restritivos da água, não incluídos nos Procedimentos I e II)							
Nº do Trecho	Trecho de Enquadramento	Coordenada Inicial	Coordenada Final	cotrecho(s)	cocursodag	Classe de Enquadramento	Código do Trecho - PEE
82	Córrego sem nome (da cabeceira do córrego sem nome até a confluência com o córrego Alegre)	X=-40,7598893/ Y=-19,4546293	X=-40,7709557/ Y=-19,4671866	531142	776175242	2	-
83	Córrego sem nome (da confluência com o córrego sem nome até a confluência com o rio São João Grande)	X=-40,7937683/ Y=-19,4506727	X=-40,7963896/ Y=-19,4636861	681177	776175252	2	-
84	Córrego São Pedro do Frio (da confluência com o córrego sem nome até a confluência com o rio São João Grande)	X=-40,8458147/ Y=-19,3908584	X=-40,8217533/ Y=-19,4632226	2742808, 1614525, 1998345, 2254442, 927607, 2254432, 1691888, 3229318, 2800091, 1346986, 2533192, 647885, 383525, 2254417 e 2775336	77617526	2	-
85	Córrego sem nome (da cabeceira do córrego sem nome até a confluência com o córrego São Pedro do Frio)	X=-40,8381678/ Y=-19,4005576	X=-40,8184708/ Y=-19,3907869	2254430	776175266	2	-
86	Córrego sem nome (da cabeceira do córrego sem nome até a confluência com o córrego São Pedro do Frio)	X=-40,8106551/ Y=-19,3794362	X=-40,8192428/ Y=-19,3889743	2254431	776175268	2	-
87	Córrego Segredo (da cabeceira do córrego Segredo até a confluência com o rio São João Grande)	X=-40,8333635/ Y=-19,4874594	X=-40,8219059/ Y=-19,4631217	194870	776175272	2	-
88	Córrego Misterioso (da cabeceira do córrego Misterioso até a confluência com o rio São João Grande)	X=-40,8765448/ Y=-19,4681364	X=-40,8412823/ Y=-19,4573812	2578764, 128716, 1600363 e 2015277	776175276	2	-
89	Córrego Tiradentes (da cabeceira do córrego Tiradentes até a confluência com o rio São João Grande)	X=-40,8775631/ Y=-19,4627759	X=-40,8417313/ Y=-19,4569126	2608579	776175278	2	-
90	Córrego sem nome (da cabeceira do córrego sem nome até a confluência com o córrego São Julião)	X=-40,8714293/ Y=-19,439161	X=-40,8635643/ Y=-19,4506513	648786 e 515878	77617528	2	-
91	Córrego São Julião (da confluência com o córrego sem nome até a confluência com o córrego Macuco)	X=-40,8635643/ Y=-19,4506513	X=-40,8418526/ Y=-19,4516958	648703 e 648784	77617528	2	-
92	Córrego sem nome (da cabeceira do córrego sem nome até a confluência com o córrego São Julião)	X=-40,8441127/ Y=-19,4316617	X=-40,8547529/ Y=-19,450943	1821340 e 515843	776175282	2	-
93	Córrego São Julião (da cabeceira do córrego São Julião até a confluência com o córrego sem nome)	X=-40,8829405/ Y=-19,4508324	X=-40,8635643/ Y=-19,4506513	648785	776175284	2	-
94	Córrego sem nome (da cabeceira do córrego sem nome até a confluência com o córrego Macuco)	X=-40,8307622/ Y=-19,4348619	X=-40,8373149/ Y=-19,4486877	2434913	776175292	2	-
95	Córrego Santa Cruz (da cabeceira do córrego Santa Cruz até a confluência com o córrego Macuco)	X=-40,8390841/ Y=-19,4033895	X=-40,8274869/ Y=-19,4295416	1174908, 1174869, 931038, 1174901, 1595360 e 1174892	776175294	2	-
96	Córrego sem nome (da cabeceira do córrego sem nome até a confluência com o córrego Santa Cruz)	X=-40,8202956/ Y=-19,4078931	X=-40,8205741/ Y=-19,4163206	931039	7761752946	2	-
97	Córrego Macuco (da cabeceira do córrego Macuco até a confluência com o córrego sem nome)	X=-40,8569132/ Y=-19,4006147	X=-40,8368913/ Y=-19,4266038	3052560 e 3052549	776175296	2	-
98	Córrego sem nome (da cabeceira do córrego sem nome até a confluência com o rio Doce)	X=-40,814808/ Y=-19,5106451	X=-40,8261448/ Y=-19,5252606	950294	77617712	2	-
99	Córrego Maquiqui (da confluência com o córrego sem nome até a confluência com o rio Doce)	X=-40,8494883/ Y=-19,4864527	X=-40,8882631/ Y=-19,5028667	622710, 1963034 e 1812292	7761776	2	-
100	Córrego sem nome (da cabeceira do córrego sem nome até a confluência com o córrego Maquiqui)	X=-40,868592/ Y=-19,4845023	X=-40,8702171/ Y=-19,4928054	493737	77617762	2	-
101	Córrego sem nome (da cabeceira do córrego sem nome até a confluência com o córrego Maquiqui)	X=-40,8579301/ Y=-19,481976	X=-40,8610079/ Y=-19,4870378	493719	77617764	2	-
102	Córrego Barro Branco (da cabeceira do córrego Barro Branco até a confluência com o rio Mutum Preto)	X=-40,9351628/ Y=-19,2287998	X=-40,9092827/ Y=-19,2464781	773555, 3148930 e 813689	776178	2	-

Procedimento III - Enquadramento ampliado, sem metas progressivas e sem programa de efetivação (aplicação de equação de mistura de efluentes de ETEs e verificação dos usos pretensos mais restritivos da água, não incluídos nos Procedimentos I e II)							
Nº do Trecho	Trecho de Enquadramento	Coordenada Inicial	Coordenada Final	cotrecho(s)	cocursodag	Classe de Enquadramento	Código do Trecho - PEE
103	Rio Mutum Preto (da confluência com o córrego Barro Branco até a confluência com o rio Doce)	X=-40,9092827/ Y=-19,2464781	X=-40,890418/ Y=-19,5027516	2681062, 2023298, 2463492, 2032601, 794324, 2647315, 1229510, 1687883, 1726852, 1724702, 749884, 35201, 1673770, 1229445, 842184, 2875532, 2634932, 2455364, 1585424, 2869806, 2233500, 2495601, 807356, 1805330, 2694024, 504312, 2035460, 2730240, 2451988, 2737590, 2452794, 1718981, 162351, 1495181, 2405280, 772195, 3129575, 2859639, 985500, 2815394, 1693340, 1495470, 2848911, 2091626, 2030980, 2469925, 2552944 e 960594	776178	2	ETE_UA8-1
104	Córrego sem nome (da cabeceira do córrego sem nome até a confluência com o rio Mutum Preto)	X=-40,8858473/ Y=-19,4595909	X=-40,8972359/ Y=-19,468612	691958 e 692045	776178118	2	-
105	Córrego sem nome (da cabeceira do córrego sem nome até a confluência com o córrego sem nome)	X=-40,8837739/ Y=-19,4667182	X=-40,8935734/ Y=-19,4649584	692063	7761781182	2	-
106	Córrego do Ouro (da confluência com o córrego sem nome até a confluência com o rio Mutum Preto)	X=-40,9289793/ Y=-19,452704	X=-40,9005091/ Y=-19,4627061	2895747 e 1584170	77617812	2	-
107	Córrego do Ouro (da cabeceira do córrego do Ouro até a confluência com o córrego sem nome)	X=-40,9390472/ Y=-19,4483832	X=-40,9289793/ Y=-19,452704	2467844	776178124	2	-
108	Córrego do Quilômetro Dez do Mutum (da confluência com o córrego sem nome até a confluência com o rio Mutum Preto)	X=-40,9401562/ Y=-19,4434591	X=-40,9046581/ Y=-19,4300927	1395636 e 1167824	77617816	2	-
109	Córrego sem nome (da cabeceira do córrego sem nome até a confluência com o córrego do Quilômetro Dez do Mutum)	X=-40,9442251/ Y=-19,434657	X=-40,9216274/ Y=-19,4308616	1167874	776178162	1	-
110	Córrego sem nome (da cabeceira do córrego sem nome até a confluência com o córrego do Quilômetro Dez do Mutum)	X=-40,9522605/ Y=-19,436231	X=-40,9401562/ Y=-19,4434591	1167875	776178164	2	-
111	Córrego José Rocha (da cabeceira do córrego José Rocha até a confluência com o córrego Quilômetro Onze do Mutum)	X=-40,859904/ Y=-19,4105319	X=-40,8845029/ Y=-19,4151421	3199203	77617818	2	-
112	Córrego Quilômetro Onze do Mutum (da confluência com o córrego José Rocha até a confluência com o rio Mutum Preto)	X=-40,8845029/ Y=-19,4151421	X=-40,9068712/ Y=-19,4180334	106097	77617818	2	-
113	Córrego Vargem Alegre (da confluência com o córrego sem nome até a confluência com o córrego sem nome)	X=-40,9513948/ Y=-19,426012	X=-40,9451498/ Y=-19,418988	1983560	7761782	2	-
114	Córrego Vargem Alegre (da confluência com o córrego sem nome até a confluência com o córrego Jacutinga)	X=-40,9451498/ Y=-19,418988	X=-40,9300184/ Y=-19,4037855	1130933 e 56354	7761782	1	-
115	Córrego Jacutinga (da confluência com o córrego Vargem Alegre até a confluência com o rio Mutum Preto)	X=-40,9300184/ Y=-19,4037855	X=-40,9065686/ Y=-19,4009921	2441649, 1061981 e 1712742	7761782	2	-
116	Córrego Jacutinga (da cabeceira do córrego Jacutinga até a confluência com o córrego Vargem Alegre)	X=-40,9545914/ Y=-19,4144098	X=-40,9300184/ Y=-19,4037855	530602	77617824	2	-
117	Córrego sem nome (da cabeceira do córrego sem nome até a confluência com o rio Mutum Preto)	X=-40,9185241/ Y=-19,3849841	X=-40,9053916/ Y=-19,395142	2843157	77617832	2	-
118	Córrego Batuta (da confluência com o córrego sem nome até a confluência com o rio Mutum Preto)	X=-40,8575973/ Y=-19,38648	X=-40,8994948/ Y=-19,3855173	2652700, 1975789, 1663550, 555659 e 1090713	7761784	2	-
119	Córrego Batutinha (da confluência com o córrego sem nome até a confluência com o córrego Batuta)	X=-40,8672049/ Y=-19,3705625	X=-40,8779256/ Y=-19,3737996	2132620, 2132619 e 2132618	77617846	2	-
120	Córrego sem nome (da cabeceira do córrego sem nome até a confluência com o córrego Batuta)	X=-40,8623876/ Y=-19,4024666	X=-40,8638322/ Y=-19,3868598	1845476 e 2581357	77617848	2	-
121	Córrego sem nome (da cabeceira do córrego sem nome até a confluência com o córrego Batuta)	X=-40,8514339/ Y=-19,3794559	X=-40,8575973/ Y=-19,38648	2132621	776178492	2	-

Procedimento III - Enquadramento ampliado, sem metas progressivas e sem programa de efetivação (aplicação de equação de mistura de efluentes de ETEs e verificação dos usos pretensos mais restritivos da água, não incluídos nos Procedimentos I e II)							
Nº do Trecho	Trecho de Enquadramento	Coordenada Inicial	Coordenada Final	cotrecho(s)	cocursodag	Classe de Enquadramento	Código do Trecho - PEE
122	Córrego do Teófilo (da confluência com o córrego sem nome até a confluência com o rio Mutum Preto)	X=-40,8830323/ Y=-19,3546683	X=-40,8942001/ Y=-19,3557889	2837837	77617858	2	-
123	Córrego sem nome (da cabeceira do córrego sem nome até a confluência com o córrego do Teófilo)	X=-40,8779915/ Y=-19,3527959	X=-40,8830323/ Y=-19,3546683	2304272	776178582	2	-
124	Córrego Mutum Claro (da cabeceira do córrego Mutum Claro até a confluência com o rio Mutum Preto)	X=-40,822048/ Y=-19,3590679	X=-40,9039198/ Y=-19,3508944	689471, 1457754, 2693352, 992167, 2673814, 1994252, 1925266, 2239063 e 1070270	7761786	2	-
125	Córrego sem nome (da confluência com o córrego sem nome até a confluência com o córrego Mutum Claro)	X=-40,8462747/ Y=-19,3405713	X=-40,8551826/ Y=-19,3371249	2060933	77617866	2	-
126	Córrego sem nome (da cabeceira do córrego sem nome até a confluência com o córrego sem nome)	X=-40,8353771/ Y=-19,3541299	X=-40,8462747/ Y=-19,3405713	2108050	776178662	2	-
127	Córrego sem nome (da confluência com o córrego sem nome até a confluência com o córrego Mutum Claro)	X=-40,8462697/ Y=-19,3682109	X=-40,844012/ Y=-19,3606861	2373743	77617868	2	-
128	Córrego Boa Sorte (da cabeceira do córrego Boa Sorte até a confluência com o rio Mutum Preto)	X=-40,9371257/ Y=-19,3595452	X=-40,9043806/ Y=-19,3495933	2148662	77617872	2	-
129	Córrego Capivara (da cabeceira do córrego Capivara até a confluência com o rio Mutum Preto)	X=-40,883397/ Y=-19,3099156	X=-40,8996693/ Y=-19,3152538	2417493 e 2836573	776178794	2	-
130	Córrego sem nome (da confluência com o córrego sem nome até a confluência com o córrego São Vicente)	X=-40,9292529/ Y=-19,2827067	X=-40,9185686/ Y=-19,2916752	1405489, 1388049 e 1065438	77617892	2	-
131	Córrego São Vicente (da confluência com o córrego sem nome até a confluência com o rio Mutum Preto)	X=-40,9185686/ Y=-19,2916752	X=-40,9060932/ Y=-19,2921876	2563171	77617892	2	-
132	Córrego São Vicente (da cabeceira do córrego São Vicente até a confluência com o córrego sem nome)	X=-40,9252717/ Y=-19,2978491	X=-40,9185686/ Y=-19,2916752	2735127	776178922	2	-
133	Córrego sem nome (da cabeceira do córrego sem nome até a confluência com o córrego sem nome)	X=-40,930754/ Y=-19,2962474	X=-40,9236908/ Y=-19,2866951	2735118	776178924	1	-
134	Córrego sem nome (da cabeceira do córrego sem nome até a confluência com o rio Mutum Preto)	X=-40,9201178/ Y=-19,274906	X=-40,909915/ Y=-19,2705368	2943711	776178952	2	-
135	Córrego Mangueira (da confluência com o córrego sem nome até a confluência com o rio Mutum Preto)	X=-40,9141248/ Y=-19,2612107	X=-40,9090824/ Y=-19,2648454	2957378	776178954	2	-
136	Córrego sem nome (da cabeceira do córrego sem nome até a confluência com o rio Mutum Preto)	X=-40,8756821/ Y=-19,2384351	X=-40,9098884/ Y=-19,2418314	409011 e 409009	77617898	2	-
137	Rio Mutum Preto (da confluência com o córrego sem nome até a confluência com o córrego Barro Branco)	X=-40,9098884/ Y=-19,2418314	X=-40,9092827/ Y=-19,2464781	409008	77617898	2	-
138	Córrego sem nome (da cabeceira do córrego sem nome até a confluência com o córrego sem nome)	X=-40,8928211/ Y=-19,2512508	X=-40,8975591/ Y=-19,2406858	409010	776178984	2	-
139	Córrego sem nome (da cabeceira do córrego sem nome até a confluência com o córrego Barro Branco)	X=-40,9389866/ Y=-19,2496807	X=-40,9250837/ Y=-19,2438763	3083551	776178992	2	-
140	Córrego Morembá (da cabeceira do córrego Morembá até a confluência com o rio Doce)	X=-40,9491153/ Y=-19,4679272	X=-40,9491569/ Y=-19,4987875	2753261, 2471305 e 957282	7761796	2	-

2 - Sub-Bacia do Rio Pancas									
Procedimento I - Enquadramento com definição de metas progressivas e programa de efetivação do enquadramento (aplicação de modelagem matemática com a utilização dos modelos SWMM e HEC-RAS e aplicação do modelo QUAL-UFGM)									
Nº do Trecho	Trecho de Enquadramento	Coordenada Inicial	Coordenada Final	cotrecho(s)	cocursodag	Metas intermediárias e Final de Enquadramento			Código do Trecho - PEE
						2027	2032	2042	
141	Córrego Turmalina (da cabeceira do córrego Turmalina até a confluência com o rio Pancas)	X=-40,9404426/ Y=-19,1648739	X=-40,9148498/ Y=-19,1294735	542487, 2256226, 2537249, 1575874, 2868677, 2444137, 1507262 e 2290975	77614	2	2	2	UA8-1
142	Rio Pancas (da confluência com o córrego Turmalina até a confluência com o córrego Pedra Bonita)	X=-40,9148498/ Y=-19,1294735	X=-40,7731905/ Y=-19,0597726	1024312, 1466524, 2014071, 1163467, 772533, 1536451, 2005022, 1793048, 1712125, 2394249, 2250143, 1594586, 672123, 796521, 1068624, 2233190, 3058283, 2764465, 2809517, 1512354, 1045152, 803798, 3065289, 820223, 1042053, 772865, 452068, 820264, 870925, 1213363 e 2394246	77614	2	2	2	UA8-2
143	Rio Pancas (da confluência com o córrego Pedra Bonita até a confluência com o córrego sem nome)	X=-40,7731905/ Y=-19,0597726	X=-40,7279825/ Y=-19,084248	1213345, 1661597, 2265981, 1693384, 2829559, 1575533, 2644401 e 602157	77614	1	Especial	Especial	UA8-3
144	Rio Pancas (da confluência com o córrego sem nome até a confluência com o córrego Boa Fé)	X=-40,7279825/ Y=-19,084248	X=-40,6231555/ Y=-19,4606551	1476042, 2740006, 1721803, 1497171, 649626, 1786096, 2325016, 736347, 1595038, 1931805, 2845186, 803770, 2276105, 2832731, 1931377, 3038036, 2635135, 986014, 2356082, 1047215, 3034948, 2832222, 1813186, 2045492, 2571532, 1719675, 2250015, 872002, 1156439, 2178762, 1307375, 1991124, 1326299, 740705, 2611635, 1823068, 3065315, 3024746, 1005596, 2752615, 1575715, 2045366, 985908, 2779501, 678600, 2172263, 2832589, 2738116, 312129, 2178764, 2667545, 2213129, 3046607, 2461030, 961461, 985978, 2360081, 2178803, 2696273, 1232508, 2645548 e 820217	77614	2	2	2	UA8-4
145	Rio Pancas (da confluência com o córrego Boa Fé até a confluência com o rio Doce)	X=-40,6231555/ Y=-19,4606551	X=-40,6054418/ Y=-19,5158197	1087819, 1939248, 1239840, 602147, 2664161, 2537286, 2487974, 829477, 3127547 e 959191	77614	2	2	2	UA8-5
Procedimento II - Enquadramento pela legislação (inclui os cursos d'água que atravessam Unidades de Conservação de Proteção Integral, que requerem Classe Especial, não incluídos no Procedimento I)									
Nº do Trecho	Trecho de Enquadramento	Coordenada Inicial	Coordenada Final	cotrecho(s)	cocursodag	Classe de Enquadramento		Código do Trecho - PEE	
146	Córrego das Pedras (da cabeceira do córrego das Pedras até a confluência com o ribeirão Panquinhas)	X=-40,7763324/ Y=-19,2245839	X=-40,7624146/ Y=-19,246536	1228617	77614614	Especial		-	
147	Córrego sem nome (da cabeceira do córrego sem nome até a confluência com o ribeirão Panquinhas)	X=-40,7784781/ Y=-19,2329051	X=-40,7863342/ Y=-19,2403865	312875	77614632	Especial		-	
148	Córrego Palmital (da cabeceira do córrego Palmital até a confluência com o ribeirão Panquinhas)	X=-40,8044927/ Y=-19,1752055	X=-40,7913429/ Y=-19,2399482	832995, 1766498, 1027983, 73035, 2173121, 3200514 e 1263071	77614636	Especial		-	
149	Córrego sem nome (da cabeceira do córrego sem nome até a confluência com o córrego Palmital)	X=-40,8006315/ Y=-19,2222165	X=-40,7902427/ Y=-19,2211155	1230500	776146362	Especial		-	
150	Córrego sem nome (da cabeceira do córrego sem nome até a confluência com o córrego Palmital)	X=-40,8071971/ Y=-19,2147097	X=-40,7909903/ Y=-19,2189097	1284580	776146364	Especial		-	
151	Córrego sem nome (da cabeceira do córrego sem nome até a confluência com o córrego Palmital)	X=-40,7815579/ Y=-19,2203866	X=-40,7910056/ Y=-19,2185672	1263092	7761463652	Especial		-	
152	Córrego sem nome (da cabeceira do córrego sem nome até a confluência com o córrego Palmital)	X=-40,7822748/ Y=-19,2124269	X=-40,791732/ Y=-19,2147802	2901087	7761463654	Especial		-	
153	Córrego sem nome (da cabeceira do córrego sem nome até a confluência com o córrego Palmital)	X=-40,8073419/ Y=-19,2098579	X=-40,7938001/ Y=-19,2098356	73139	776146366	Especial		-	
154	Córrego sem nome (da cabeceira do córrego sem nome até a confluência com o córrego Palmital)	X=-40,8028673/ Y=-19,2064176	X=-40,797084/ Y=-19,2017225	73141	776146368	Especial		-	
155	Córrego São Luiz (da confluência com o córrego sem nome até a confluência com o córrego sem nome)	X=-40,874975/ Y=-19,122773	X=-40,810244/ Y=-19,2258212	2555391, 2690058, 1200172, 569261, 1602604, 1953482, 3034734, 1014624, 547268, 636811, 976131, 1375886, 834540, 2062406, 1718008, 1772173 e 1907644	7761464	Especial		-	
156	Córrego sem nome (da cabeceira do córrego sem nome até a confluência com o córrego São Luiz)	X=-40,8028219/ Y=-19,2274663	X=-40,810244/ Y=-19,2258212	3233655	776146412	Especial		-	
157	Córrego sem nome (da cabeceira do córrego sem nome até a confluência com o córrego São Luiz)	X=-40,8280301/ Y=-19,2156486	X=-40,8188025/ Y=-19,2163159	2918692	7761464132	Especial		-	
158	Córrego sem nome (da cabeceira do córrego sem nome até a confluência com o córrego São Luiz)	X=-40,8135743/ Y=-19,2000361	X=-40,8217445/ Y=-19,2040231	1858178	776146414	Especial		-	
159	Córrego sem nome (da cabeceira do córrego sem nome até a confluência com o córrego São Luiz)	X=-40,8305223/ Y=-19,2032455	X=-40,8218204/ Y=-19,203755	827282	7761464152	Especial		-	
160	Córrego sem nome (da cabeceira do córrego sem nome até a confluência com o córrego São Luiz)	X=-40,8083345/ Y=-19,1908696	X=-40,8249974/ Y=-19,1959115	550793 e 1475018	776146416	Especial		-	

Procedimento II - Enquadramento pela legislação (inclui os cursos d'água que atravessam Unidades de Conservação de Proteção Integral, que requerem Classe Especial, não incluídos no Procedimento I)							
Nº do Trecho	Trecho de Enquadramento	Coordenada Inicial	Coordenada Final	cotrecho(s)	cocursodag	Classe de Enquadramento	Código do Trecho - PEE
161	Córrego sem nome (da cabeceira do córrego sem nome até a confluência com o córrego sem nome)	X=-40,8161272/ Y=-19,1968074	X=-40,8194769/ Y=-19,1932384	2366176	7761464162	Especial	-
162	Córrego sem nome (da cabeceira do córrego sem nome até a confluência com o córrego São Luiz)	X=-40,8352131/ Y=-19,1940654	X=-40,8252447/ Y=-19,1944449	2998749	776146418	Especial	-
163	Córrego sem nome (da cabeceira do córrego sem nome até a confluência com o córrego São Luiz)	X=-40,8399909/ Y=-19,1867751	X=-40,8293877/ Y=-19,1852119	522538	7761464192	Especial	-
164	Córrego sem nome (da cabeceira do córrego sem nome até a confluência com o córrego Pouso Alto)	X=-40,852858/ Y=-19,1590329	X=-40,8460351/ Y=-19,1713217	1828810 e 1427718	77614642	Especial	-
165	Córrego Pouso Alto (da confluência com o córrego sem nome até a confluência com o córrego São Luiz)	X=-40,8460351/ Y=-19,1713217	X=-40,8307372/ Y=-19,1773613	185723 e 2990701	77614642	Especial	-
166	Córrego sem nome (da cabeceira do córrego sem nome até a confluência com o córrego Pouso Alto)	X=-40,8485861/ Y=-19,1812305	X=-40,840503/ Y=-19,1757026	2990688	776146422	Especial	-
167	Córrego Pouso Alto (da cabeceira do córrego Pouso Alto até a confluência com o córrego sem nome)	X=-40,861687/ Y=-19,1755784	X=-40,8460351/ Y=-19,1713217	1850265	776146424	Especial	-
168	Córrego sem nome (da cabeceira do córrego sem nome até a confluência com o córrego sem nome)	X=-40,8433415/ Y=-19,1620665	X=-40,8477843/ Y=-19,1630354	2990708	776146426	Especial	-
169	Córrego sem nome (da cabeceira do córrego sem nome até a confluência com o córrego São Luiz)	X=-40,8093611/ Y=-19,1758604	X=-40,831318/ Y=-19,1731406	194338 e 2583394	77614644	Especial	-
170	Córrego sem nome (da cabeceira do córrego sem nome até a confluência com o córrego sem nome)	X=-40,815788/ Y=-19,1543097	X=-40,821382/ Y=-19,1642242	2468262	776146442	Especial	-
171	Córrego sem nome (da cabeceira do córrego sem nome até a confluência com o córrego São Luiz)	X=-40,828405/ Y=-19,160549	X=-40,8343696/ Y=-19,1629684	623648	7761464512	Especial	-
172	Córrego sem nome (da cabeceira do córrego sem nome até a confluência com o córrego São Luiz)	X=-40,8564116/ Y=-19,1455294	X=-40,8397474/ Y=-19,1537832	2931663	776146452	Especial	-
173	Córrego sem nome (da cabeceira do córrego sem nome até a confluência com o córrego São Luiz)	X=-40,8281816/ Y=-19,1557967	X=-40,8385696/ Y=-19,1471777	1581158	776146454	Especial	-
174	Córrego sem nome (da cabeceira do córrego sem nome até a confluência com o córrego São Luiz)	X=-40,8529092/ Y=-19,1402005	X=-40,8419863/ Y=-19,1441217	2364667	776146456	Especial	-
175	Córrego sem nome (da cabeceira do córrego sem nome até a confluência com o córrego São Luiz)	X=-40,8321102/ Y=-19,1200086	X=-40,8411956/ Y=-19,1380498	1861771 e 282242	776146458	Especial	-
176	Córrego sem nome (da cabeceira do córrego sem nome até a confluência com o córrego sem nome)	X=-40,8304735/ Y=-19,1407984	X=-40,8335539/ Y=-19,1349932	860927	7761464582	Especial	-
177	Córrego sem nome (da cabeceira do córrego sem nome até a confluência com o córrego São Luiz)	X=-40,8379118/ Y=-19,1279322	X=-40,8427602/ Y=-19,1350108	717064	7761464592	Especial	-
178	Córrego sem nome (da cabeceira do córrego sem nome até a confluência com o córrego São Luiz)	X=-40,8692687/ Y=-19,1161108	X=-40,846683/ Y=-19,1321609	1375897, 2545916, 8748, 1192455 e 1249875	77614646	Especial	-
179	Córrego sem nome (da cabeceira do córrego sem nome até a confluência com o córrego sem nome)	X=-40,842559/ Y=-19,1223091	X=-40,8482816/ Y=-19,1235633	2643271	776146462	Especial	-
180	Córrego sem nome (da cabeceira do córrego sem nome até a confluência com o córrego sem nome)	X=-40,8417454/ Y=-19,1154361	X=-40,8513784/ Y=-19,116868	2801914	776146464	Especial	-
181	Córrego sem nome (da cabeceira do córrego sem nome até a confluência com o córrego sem nome)	X=-40,8577115/ Y=-19,1083286	X=-40,8520117/ Y=-19,1157026	1375896	776146466	Especial	-
182	Córrego sem nome (da cabeceira do córrego sem nome até a confluência com o córrego sem nome)	X=-40,8636673/ Y=-19,1157041	X=-40,8605533/ Y=-19,1167619	812168	776146468	Especial	-
183	Córrego sem nome (da cabeceira do córrego sem nome até a confluência com o córrego São Luiz)	X=-40,8731156/ Y=-19,141302	X=-40,8671717/ Y=-19,1263635	135451	77614648	Especial	-

Procedimento II - Enquadramento pela legislação (inclui os cursos d'água que atravessam Unidades de Conservação de Proteção Integral, que requerem Classe Especial, não incluídos no Procedimento I)							
Nº do Trecho	Trecho de Enquadramento	Coordenada Inicial	Coordenada Final	cotrecho(s)	cocursodag	Classe de Enquadramento	Código do Trecho - PEE
184	Córrego sem nome (da cabeceira do córrego sem nome até a confluência com o córrego Vargem Alegre)	X=-40,8271143/ Y=-19,214533	X=-40,8358895/ Y=-19,2141526	3084777	7761465412	Especial	-
185	Córrego sem nome (da cabeceira do córrego sem nome até a confluência com o córrego Vargem Alegre)	X=-40,8324639/ Y=-19,2022902	X=-40,8394758/ Y=-19,2050277	1327859	776146544	Especial	-
186	Córrego sem nome (da cabeceira do córrego sem nome até a confluência com o córrego São Bento)	X=-40,7646823/ Y=-19,2220233	X=-40,7488832/ Y=-19,2322406	758041	776147212	Especial	-
187	Córrego sem nome (da cabeceira do córrego sem nome até a confluência com o córrego São Bento)	X=-40,7667193/ Y=-19,218362	X=-40,7497347/ Y=-19,2291166	514097	776147214	Especial	-
188	Córrego sem nome (da cabeceira do córrego sem nome até a confluência com o córrego São Bento)	X=-40,7607431/ Y=-19,2069308	X=-40,7496763/ Y=-19,2172246	646286	776147218	Especial	-
189	Córrego Santa Rosa (da cabeceira do córrego Santa Rosa até a confluência com o córrego São Bento)	X=-40,7891695/ Y=-19,2039084	X=-40,7582835/ Y=-19,1983015	646298, 646295 e 646294	77614726	Especial	-
190	Córrego sem nome (da cabeceira do córrego sem nome até a confluência com o córrego Santa Rosa)	X=-40,7904354/ Y=-19,1887189	X=-40,7713981/ Y=-19,1985194	2513658	776147262	Especial	-
191	Córrego sem nome (da cabeceira do córrego sem nome até a confluência com o córrego Santa Rosa)	X=-40,7714415/ Y=-19,2114785	X=-40,7808999/ Y=-19,2022914	646297	776147264	Especial	-
192	Córrego São Bento (da cabeceira do córrego São Bento até a confluência com o córrego da Prata)	X=-40,7853854/ Y=-19,1775071	X=-40,7622929/ Y=-19,1902931	646296 e 875709	77614728	Especial	-
193	Córrego sem nome (da cabeceira do córrego sem nome até a confluência com o córrego São Bento)	X=-40,782951/ Y=-19,1860364	X=-40,7733388/ Y=-19,1867203	2253651	776147282	Especial	-
194	Córrego Três Pontões (da cabeceira do córrego Três Pontões até a confluência com o córrego sem nome)	X=-40,7412756/ Y=-19,0886091	X=-40,7519935/ Y=-19,1046536	524264	7761484	Especial	-
195	Córrego sem nome (da cabeceira do córrego sem nome até a confluência com o córrego Três Pontões)	X=-40,7463666/ Y=-19,0976124	X=-40,7519935/ Y=-19,1046536	687962	77614846	Especial	-
196	Córrego sem nome (da cabeceira do córrego sem nome até a confluência com o córrego sem nome)	X=-40,7890902/ Y=-19,1191643	X=-40,7705099/ Y=-19,1167007	906295	77614862	Especial	-
197	Córrego sem nome (da cabeceira do córrego sem nome até a confluência com o córrego sem nome)	X=-40,7728643/ Y=-19,1245205	X=-40,7705099/ Y=-19,1167007	1862951	776148622	Especial	-
198	Córrego sem nome (da cabeceira do córrego sem nome até a confluência com o córrego do Brejo)	X=-40,7710019/ Y=-19,0862589	X=-40,7755222/ Y=-19,1012256	906297 e 2981594	77614864	Especial	-
199	Córrego sem nome (da cabeceira do córrego sem nome até a confluência com o córrego sem nome)	X=-40,7674792/ Y=-19,0891177	X=-40,7733299/ Y=-19,0936748	906298	776148642	Especial	-
200	Córrego sem nome (da cabeceira do córrego sem nome até a confluência com o córrego sem nome)	X=-40,79359/ Y=-19,117975	X=-40,787716/ Y=-19,1055579	1141305	77614866	Especial	-
201	Córrego sem nome (da cabeceira do córrego sem nome até a confluência com o córrego sem nome)	X=-40,7968519/ Y=-19,110585	X=-40,787716/ Y=-19,1055579	1141243	776148662	Especial	-
202	Córrego sem nome (da cabeceira do córrego sem nome até a confluência com o córrego do Brejo)	X=-40,8073511/ Y=-19,1051015	X=-40,7989232/ Y=-19,0998139	906328	776148692	Especial	-
203	Córrego sem nome (da cabeceira do córrego sem nome até a confluência com o córrego sem nome)	X=-40,7858447/ Y=-19,1326368	X=-40,7766181/ Y=-19,1328264	3005736	776148742	Especial	-
204	Córrego sem nome (da cabeceira do córrego sem nome até a confluência com o córrego sem nome)	X=-40,7777754/ Y=-19,1241623	X=-40,7747757/ Y=-19,1308468	1521910	776148744	Especial	-
205	Córrego sem nome (da cabeceira do córrego sem nome até a confluência com o córrego Floresta)	X=-40,7984124/ Y=-19,1408862	X=-40,778521/ Y=-19,1393447	2226965, 1770541 e 2226963	77614876	Especial	-
206	Córrego sem nome (da cabeceira do córrego sem nome até a confluência com o córrego sem nome)	X=-40,7944139/ Y=-19,1430482	X=-40,7853578/ Y=-19,1403052	2226964	776148762	Especial	-
207	Córrego sem nome (da cabeceira do córrego sem nome até a confluência com o córrego sem nome)	X=-40,8014347/ Y=-19,131996	X=-40,7915708/ Y=-19,1290952	2226966	776148764	Especial	-

Procedimento II - Enquadramento pela legislação (inclui os cursos d'água que atravessam Unidades de Conservação de Proteção Integral, que requerem Classe Especial, não incluídos no Procedimento I)							
Nº do Trecho	Trecho de Enquadramento	Coordenada Inicial	Coordenada Final	cotrecho(s)	cocursodag	Classe de Enquadramento	Código do Trecho - PEE
208	Córrego sem nome (da cabeceira do córrego sem nome até a confluência com o córrego Floresta)	X=-40,79145/ Y=-19,149924	X=-40,7796401/ Y=-19,148381	1880166	77614878	Especial	-
209	Córrego Floresta (da cabeceira do córrego Floresta até a confluência com o córrego Lajinha)	X=-40,8106869/ Y=-19,1612801	X=-40,7797691/ Y=-19,1486137	3181940, 1595728, 97506 e 2133749	7761488	Especial	-
210	Córrego sem nome (da cabeceira do córrego sem nome até a confluência com o córrego Floresta)	X=-40,8013207/ Y=-19,146719	X=-40,7965653/ Y=-19,1607367	3091680 e 1861894	77614882	Especial	-
211	Córrego sem nome (da cabeceira do córrego sem nome até a confluência com o córrego sem nome)	X=-40,8072975/ Y=-19,160644	X=-40,7987281/ Y=-19,159875	3240140	776148822	Especial	-
212	Córrego sem nome (da cabeceira do córrego sem nome até a confluência com o córrego Floresta)	X=-40,7958337/ Y=-19,1824417	X=-40,7996897/ Y=-19,1695049	3091122 e 1103304	77614884	Especial	-
213	Córrego sem nome (da cabeceira do córrego sem nome até a confluência com o córrego sem nome)	X=-40,7939605/ Y=-19,1760151	X=-40,7981553/ Y=-19,175887	2482349	776148842	Especial	-
214	Córrego sem nome (da cabeceira do córrego sem nome até a confluência com o córrego Floresta)	X=-40,8109667/ Y=-19,1653064	X=-40,8060468/ Y=-19,1692368	3091625	77614886	Especial	-
215	Córrego sem nome (da cabeceira do córrego sem nome até a confluência com o córrego Lajinha)	X=-40,7925311/ Y=-19,1705274	X=-40,7740677/ Y=-19,1582604	394152	77614892	Especial	-
216	Córrego sem nome (da cabeceira do córrego sem nome até a confluência com o rio Pancas)	X=-40,7391791/ Y=-19,1002416	X=-40,7287118/ Y=-19,0944388	2869737	776149154	Especial	-
217	Córrego sem nome (da cabeceira do córrego sem nome até a confluência com o rio Pancas)	X=-40,7454026/ Y=-19,0725469	X=-40,7317765/ Y=-19,0714196	2911042	776149158	Especial	-
218	Córrego sem nome (da cabeceira do córrego sem nome até a confluência com o córrego sem nome)	X=-40,7066079/ Y=-19,0637283	X=-40,7141401/ Y=-19,0687457	3116024	77614916	Especial	-
219	Córrego sem nome (da cabeceira do córrego sem nome até a confluência com o córrego sem nome)	X=-40,7232576/ Y=-19,0627324	X=-40,7269812/ Y=-19,0678743	2987822	776149162	Especial	-
220	Córrego Parado (da confluência com o córrego sem nome até a confluência com o rio Pancas)	X=-40,7442983/ Y=-19,0496056	X=-40,7453533/ Y=-19,0552548	2869157	77614918	Especial	-
221	Córrego sem nome (da cabeceira do córrego sem nome até a confluência com o córrego Parado)	X=-40,7310925/ Y=-19,0527475	X=-40,7442983/ Y=-19,0496056	3124592 e 1768254	776149182	Especial	-
222	Córrego Veadinho (da cabeceira do córrego Veadinho até a confluência com o rio Pancas)	X=-40,7733176/ Y=-19,083221	X=-40,7479404/ Y=-19,0549385	1227830, 1406142, 2727457, 55627, 2776486 e 2674252	7761492	Especial	-
223	Córrego sem nome (da cabeceira do córrego sem nome até a confluência com o córrego Veadinho)	X=-40,7617623/ Y=-19,062329	X=-40,7526873/ Y=-19,0649793	3017728	77614922	Especial	-
224	Córrego sem nome (da cabeceira do córrego sem nome até a confluência com o córrego Veadinho)	X=-40,742106/ Y=-19,0685126	X=-40,75337/ Y=-19,0668637	2732183	77614924	Especial	-
225	Córrego sem nome (da cabeceira do córrego sem nome até a confluência com o córrego Veadinho)	X=-40,7473827/ Y=-19,0801558	X=-40,7583236/ Y=-19,0765456	1252983	77614926	Especial	-
226	Córrego sem nome (da cabeceira do córrego sem nome até a confluência com o córrego Veadinho)	X=-40,7558525/ Y=-19,092725	X=-40,7605771/ Y=-19,0785766	1988959 e 1252984	77614928	Especial	-
227	Córrego sem nome (da cabeceira do córrego sem nome até a confluência com o córrego sem nome)	X=-40,766143/ Y=-19,0880319	X=-40,7608109/ Y=-19,0787605	2949997	776149282	Especial	-
228	Córrego sem nome (da cabeceira do córrego sem nome até a confluência com o córrego Veadinho)	X=-40,7769295/ Y=-19,0839324	X=-40,7758754/ Y=-19,0793623	3053158	776149292	Especial	-
229	Córrego sem nome (da cabeceira do córrego sem nome até a confluência com o rio Pancas)	X=-40,7647115/ Y=-19,0360871	X=-40,7631504/ Y=-19,0476676	3276644	77614932	Especial	-
230	Córrego sem nome (da cabeceira do córrego sem nome até a confluência com o rio Pancas)	X=-40,7673671/ Y=-19,0682461	X=-40,770436/ Y=-19,0587436	2968067	77614952	Especial	-
231	Córrego sem nome (da cabeceira do córrego sem nome até a confluência com o córrego Pedra Bonita)	X=-40,7729035/ Y=-19,0705563	X=-40,7754061/ Y=-19,0634025	670175	776149542	Especial	-
232	Córrego do Roque (da confluência com o córrego sem nome até a confluência com o córrego sem nome)	X=-40,8678835/ Y=-19,1029275	X=-40,8588268/ Y=-19,0985093	3069556	7761496	Especial	-



Procedimento II - Enquadramento pela legislação (inclui os cursos d'água que atravessam Unidades de Conservação de Proteção Integral, que requerem Classe Especial, não incluídos no Procedimento I)							
Nº do Trecho	Trecho de Enquadramento	Coordenada Inicial	Coordenada Final	cotrecho(s)	cocursodag	Classe de Enquadramento	Código do Trecho - PEE
233	Córrego Ubá (da cabeceira do córrego Ubá até a confluência com o córrego do Roque)	X=-40,8038115/ Y=-19,1475293	X=-40,8153208/ Y=-19,095941	1484498, 2747851, 2191095, 2117446, 645893, 2647637, 2831605, 1007270, 1192030, 2501940 e 1320529	77614966	Especial	-
234	Córrego sem nome (da cabeceira do córrego sem nome até a confluência com o córrego Ubá)	X=-40,8492174/ Y=-19,1105633	X=-40,8138846/ Y=-19,104098	87303, 2334813, 2210256 e 3097598	776149662	Especial	-
235	Córrego sem nome (da cabeceira do córrego sem nome até a confluência com o córrego sem nome)	X=-40,834862/ Y=-19,0976249	X=-40,8234781/ Y=-19,1032415	2796957	7761496622	Especial	-
236	Córrego sem nome (da cabeceira do córrego sem nome até a confluência com o córrego sem nome)	X=-40,8278235/ Y=-19,1188569	X=-40,8276706/ Y=-19,1098706	2796958	7761496624	Especial	-
237	Córrego sem nome (da cabeceira do córrego sem nome até a confluência com o córrego sem nome)	X=-40,8353742/ Y=-19,1222689	X=-40,8348141/ Y=-19,1075961	2796944	7761496626	Especial	-
238	Córrego sem nome (da cabeceira do córrego sem nome até a confluência com o córrego Ubá)	X=-40,8249705/ Y=-19,1203433	X=-40,813847/ Y=-19,1108789	2044379	7761496632	Especial	-
239	Córrego sem nome (da cabeceira do córrego sem nome até a confluência com o córrego Ubá)	X=-40,8034933/ Y=-19,1131381	X=-40,8133521/ Y=-19,1157008	1078834	7761496634	Especial	-
240	Córrego sem nome (da cabeceira do córrego sem nome até a confluência com o córrego Ubá)	X=-40,8030396/ Y=-19,1229237	X=-40,8131198/ Y=-19,1193185	1411544	776149664	Especial	-
241	Córrego sem nome (da cabeceira do córrego sem nome até a confluência com o córrego Ubá)	X=-40,8286604/ Y=-19,125989	X=-40,8151429/ Y=-19,1241625	2047668	7761496652	Especial	-
242	Córrego sem nome (da cabeceira do córrego sem nome até a confluência com o córrego Ubá)	X=-40,8107072/ Y=-19,129961	X=-40,8146256/ Y=-19,1298659	1411545	7761496654	Especial	-
243	Córrego sem nome (da cabeceira do córrego sem nome até a confluência com o córrego Ubá)	X=-40,8033609/ Y=-19,1288839	X=-40,8145042/ Y=-19,1355661	2796939, 1411527 e 1411546	776149666	Especial	-
244	Córrego sem nome (da cabeceira do córrego sem nome até a confluência com o córrego sem nome)	X=-40,8020349/ Y=-19,1377285	X=-40,8088773/ Y=-19,1370651	2820047	7761496662	Especial	-
245	Córrego sem nome (da cabeceira do córrego sem nome até a confluência com o córrego sem nome)	X=-40,8042524/ Y=-19,1328167	X=-40,8085509/ Y=-19,1326715	2934903	7761496664	Especial	-
246	Córrego sem nome (da cabeceira do córrego sem nome até a confluência com o córrego Ubá)	X=-40,8264606/ Y=-19,1368489	X=-40,8144945/ Y=-19,1358968	1411517	7761496672	Especial	-
247	Córrego sem nome (da cabeceira do córrego sem nome até a confluência com o córrego Ubá)	X=-40,8042142/ Y=-19,1412928	X=-40,8132035/ Y=-19,1449363	1411528	7761496674	Especial	-
248	Córrego sem nome (da cabeceira do córrego sem nome até a confluência com o córrego Ubá)	X=-40,8178152/ Y=-19,1495757	X=-40,8123451/ Y=-19,1488501	719463	776149668	Especial	-
249	Córrego sem nome (da cabeceira do córrego sem nome até a confluência com o córrego do Roque)	X=-40,8569567/ Y=-19,1030279	X=-40,8588268/ Y=-19,0985093	3056687	776149694	Especial	-
Procedimento III - Enquadramento ampliado, sem metas progressivas e sem programa de efetivação (aplicação de equação de mistura de efluentes de ETEs e verificação dos usos pretensos mais restritivos da água, não incluídos nos Procedimentos I e II)							
Nº do Trecho	Trecho de Enquadramento	Coordenada Inicial	Coordenada Final	cotrecho(s)	cocursodag	Classe de Enquadramento	Código do Trecho - PEE
250	Córrego sem nome (da confluência com o córrego sem nome até a confluência com o rio Pancas)	X=-40,6304006/ Y=-19,4988985	X=-40,6186511/ Y=-19,5010277	3276125 e 1547602	7761412	2	-
251	Córrego sem nome (da cabeceira do córrego sem nome até a confluência com o córrego sem nome)	X=-40,6427047/ Y=-19,4934145	X=-40,6304006/ Y=-19,4988985	2616568	77614124	2	-
252	Córrego Santa Fé (da cabeceira do córrego Santa Fé até a confluência com o rio Pancas)	X=-40,571662/ Y=-19,4797355	X=-40,6118776/ Y=-19,4812341	206451, 193424 e 206423	7761414	2	-
253	Córrego sem nome (da cabeceira do córrego sem nome até a confluência com o rio Pancas)	X=-40,5996975/ Y=-19,4702577	X=-40,6108525/ Y=-19,4711451	2099400	77614152	2	-
254	Córrego sem nome (da cabeceira do córrego sem nome até a confluência com o córrego da Lajinha)	X=-40,5820338/ Y=-19,4344191	X=-40,5793888/ Y=-19,445908	163569	7761416	2	-
255	Córrego da Lajinha (da confluência com o córrego sem nome até a confluência com o rio Pancas)	X=-40,5793888/ Y=-19,445908	X=-40,6076303/ Y=-19,4673588	2733532, 2261307, 683741, 1898803, 2151620, 2447009 e 2564890	7761416	2	-
256	Córrego sem nome (da cabeceira do córrego sem nome até a confluência com o córrego da Lajinha)	X=-40,5907262/ Y=-19,4660345	X=-40,6019948/ Y=-19,4626489	1166113	77614162	2	-

Procedimento III - Enquadramento ampliado, sem metas progressivas e sem programa de efetivação (aplicação de equação de mistura de efluentes de ETEs e verificação dos usos pretensos mais restritivos da água, não incluídos nos Procedimentos I e II)							
Nº do Trecho	Trecho de Enquadramento	Coordenada Inicial	Coordenada Final	cotrecho(s)	cocursodag	Classe de Enquadramento	Código do Trecho - PEE
257	Córrego sem nome (da cabeceira do córrego sem nome até a confluência com o córrego da Lajinha)	X=-40,5986861/ Y=-19,43361	X=-40,5934616/ Y=-19,4473893	2420364	77614164	2	-
258	Córrego da Lajinha (da cabeceira do córrego da Lajinha até a confluência com o córrego sem nome)	X=-40,575258/ Y=-19,4394742	X=-40,5793888/ Y=-19,445908	163570	776141692	2	-
259	Córrego da Cachoeira do Oito (da cabeceira do córrego da Cachoeira do Oito até a confluência com o rio Pancas)	X=-40,60523/ Y=-19,4458627	X=-40,6089273/ Y=-19,4649071	1945584	77614172	2	-
260	Córrego Boa Fé (da cabeceira do córrego Boa Fé até a confluência com o rio Pancas)	X=-40,6355849/ Y=-19,4744843	X=-40,6231555/ Y=-19,4606551	1427366	7761418	2	-
261	Rio Graça Aranha (da confluência com o córrego sem nome até a confluência com o rio Pancas)	X=-40,5729141/ Y=-19,2976961	X=-40,628049/ Y=-19,4529563	2202191, 1876511, 2255307, 1621444, 2578038, 3126199, 3117215, 2281541, 595476, 3217917, 147563, 2145913, 669911, 3069522, 2757508, 2755861, 708275, 2780525, 19603, 1699939, 2169598, 1179107, 2765804, 819625, 3074897, 2755935, 2210076 e 2382581	776142	2	ETE_UA8-11
262	Córrego Brejal (da cabeceira do córrego Brejal até a confluência com o rio Graça Aranha)	X=-40,6424628/ Y=-19,3850712	X=-40,6304076/ Y=-19,4386228	95469	77614214	2	-
263	Córrego Alegria (da cabeceira do córrego Alegria até a confluência com o rio Graça Aranha)	X=-40,5795267/ Y=-19,4032075	X=-40,619374/ Y=-19,4290863	2090829, 1012437, 2648111, 2640873, 1795961 e 1602396	7761422	2	-
264	Córrego sem nome (da cabeceira do córrego sem nome até a confluência com o córrego Alegria)	X=-40,6009865/ Y=-19,4330766	X=-40,6142048/ Y=-19,4279698	1885148	77614222	2	-
265	Córrego sem nome (da cabeceira do córrego sem nome até a confluência com o córrego Alegria)	X=-40,5842128/ Y=-19,4318704	X=-40,6027004/ Y=-19,4235405	1404177	77614224	2	-
266	Córrego sem nome (da cabeceira do córrego sem nome até a confluência com o córrego Alegria)	X=-40,5791608/ Y=-19,4296152	X=-40,5903847/ Y=-19,4186468	1404178	77614226	2	-
267	Córrego sem nome (da cabeceira do córrego sem nome até a confluência com o córrego Alegria)	X=-40,5887944/ Y=-19,4074651	X=-40,5879121/ Y=-19,4176005	1556490	77614228	2	-
268	Córrego sem nome (da cabeceira do córrego sem nome até a confluência com o córrego Alegria)	X=-40,5759041/ Y=-19,4267705	X=-40,582857/ Y=-19,4162426	1104745	776142292	2	-
269	Córrego sem nome (da cabeceira do córrego sem nome até a confluência com o rio Graça Aranha)	X=-40,6279116/ Y=-19,4100368	X=-40,6199365/ Y=-19,4182464	2143863	776142312	2	-
270	Córrego sem nome (da cabeceira do córrego sem nome até a confluência com o rio Graça Aranha)	X=-40,6029949/ Y=-19,4055768	X=-40,61729/ Y=-19,4159439	417486	776142314	2	-
271	Córrego Santa Rosa (da cabeceira do córrego Santa Rosa até a confluência com o rio Graça Aranha)	X=-40,5828167/ Y=-19,3951652	X=-40,6176769/ Y=-19,4053536	1357184 e 1430029	77614232	2	-
272	Córrego sem nome (da cabeceira do córrego sem nome até a confluência com o córrego Santa Rosa)	X=-40,5939655/ Y=-19,4096865	X=-40,6011397/ Y=-19,401552	508938	776142322	2	-
273	Córrego sem nome (da cabeceira do córrego sem nome até a confluência com o rio Graça Aranha)	X=-40,63767/ Y=-19,3872366	X=-40,6195081/ Y=-19,405274	224155	77614234	2	-
274	Córrego sem nome (da cabeceira do córrego sem nome até a confluência com o rio Graça Aranha)	X=-40,6361642/ Y=-19,3848831	X=-40,6147866/ Y=-19,3843443	1848770	776142352	2	-
275	Córrego sem nome (da confluência com o córrego sem nome até a confluência com o rio Graça Aranha)	X=-40,5939644/ Y=-19,3852273	X=-40,6141801/ Y=-19,3833643	3163368 e 883758	77614236	2	-
276	Córrego sem nome (da cabeceira do córrego sem nome até a confluência com o córrego sem nome)	X=-40,5843938/ Y=-19,3932325	X=-40,6051436/ Y=-19,3842742	1120798	776142362	2	-
277	Córrego sem nome (da confluência com o córrego sem nome até a confluência com o rio Graça Aranha)	X=-40,6250202/ Y=-19,3742218	X=-40,6142369/ Y=-19,3831482	463453	77614238	2	-

Procedimento III - Enquadramento ampliado, sem metas progressivas e sem programa de efetivação (aplicação de equação de mistura de efluentes de ETEs e verificação dos usos pretensos mais restritivos da água, não incluídos nos Procedimentos I e II)							
Nº do Trecho	Trecho de Enquadramento	Coordenada Inicial	Coordenada Final	cotrecho(s)	cocursodag	Classe de Enquadramento	Código do Trecho - PEE
278	Córrego sem nome (da cabeceira do córrego sem nome até a confluência com o córrego sem nome)	X=-40,6307695/ Y=-19,3615802	X=-40,6250202/ Y=-19,3742218	463456	776142382	2	-
279	Córrego sem nome (da cabeceira do córrego sem nome até a confluência com o rio Graça Aranha)	X=-40,6019632/ Y=-19,3743778	X=-40,6112462/ Y=-19,374304	2500358	776142392	2	-
280	Córrego sem nome (da cabeceira do córrego sem nome até a confluência com o córrego Sapucaia)	X=-40,5752693/ Y=-19,386656	X=-40,5854995/ Y=-19,3773346	1763560	7761424	2	-
281	Córrego Sapucaia (da confluência com o córrego sem nome até a confluência com o rio Graça Aranha)	X=-40,5854995/ Y=-19,3773346	X=-40,6082871/ Y=-19,3620623	2309643 e 1645755	7761424	2	-
282	Córrego Sapucaia (da cabeceira do córrego Sapucaia até a confluência com o córrego sem nome)	X=-40,5731986/ Y=-19,3923061	X=-40,5854995/ Y=-19,3773346	1645752	77614244	2	-
283	Córrego Conduru (da cabeceira do córrego Conduru até a confluência com o rio Graça Aranha)	X=-40,5718623/ Y=-19,3723077	X=-40,6073257/ Y=-19,3595889	1461895	77614252	2	-
284	Córrego sem nome (da cabeceira do córrego sem nome até a confluência com o rio Graça Aranha)	X=-40,6278571/ Y=-19,3573962	X=-40,6071965/ Y=-19,3584897	1902332	77614254	2	-
285	Córrego Joaquim Távora (da confluência com o córrego sem nome até a confluência com o rio Graça Aranha)	X=-40,551711/ Y=-19,3299053	X=-40,6073413/ Y=-19,3548889	674370, 2843601, 2089982, 1045233, 2059263, 2027276, 2059258, 2258003 e 1788985	7761426	2	-
286	Córrego sem nome (da confluência com o córrego sem nome até a confluência com o córrego Joaquim Távora)	X=-40,5724557/ Y=-19,357459	X=-40,5826086/ Y=-19,3524789	2182231 e 2059261	77614264	2	-
287	Córrego sem nome (da cabeceira do córrego sem nome até a confluência com o córrego sem nome)	X=-40,5747738/ Y=-19,3492333	X=-40,5821834/ Y=-19,3524548	500763	776142642	2	-
288	Córrego sem nome (da cabeceira do córrego sem nome até a confluência com o córrego Joaquim Távora)	X=-40,5621448/ Y=-19,3264255	X=-40,5675405/ Y=-19,3376391	2059266	776142672	2	-
289	Córrego sem nome (da cabeceira do córrego sem nome até a confluência com o córrego Joaquim Távora)	X=-40,5529816/ Y=-19,349078	X=-40,5550848/ Y=-19,3316406	1802868	77614268	2	-
290	Córrego sem nome (da cabeceira do córrego sem nome até a confluência com o rio Graça Aranha)	X=-40,625445/ Y=-19,344222	X=-40,6077828/ Y=-19,3485473	2375260 e 3214089	77614272	2	-
291	Córrego sem nome (da cabeceira do córrego sem nome até a confluência com o córrego sem nome)	X=-40,6189522/ Y=-19,3372148	X=-40,6091063/ Y=-19,3463592	3033482	776142722	2	-
292	Córrego sem nome (da cabeceira do córrego sem nome até a confluência com o rio Graça Aranha)	X=-40,6192829/ Y=-19,3294385	X=-40,605944/ Y=-19,3440887	495005	77614274	2	-
293	Córrego sem nome (da cabeceira do córrego sem nome até a confluência com o rio Graça Aranha)	X=-40,5942211/ Y=-19,3389453	X=-40,6018/ Y=-19,3356119	3054901	77614276	2	-
294	Córrego Santa Catarina (da confluência com o córrego sem nome até a confluência com o rio Graça Aranha)	X=-40,5635553/ Y=-19,3065089	X=-40,5975953/ Y=-19,3260396	405719, 1983929, 1318414, 2680069, 405712, 559974 e 857020	7761428	2	-
295	Córrego sem nome (da cabeceira do córrego sem nome até a confluência com o córrego Santa Catarina)	X=-40,571595/ Y=-19,3290718	X=-40,5929106/ Y=-19,3274701	405710 e 405708	77614282	2	-
296	Córrego sem nome (da cabeceira do córrego sem nome até a confluência com o córrego Santa Catarina)	X=-40,551839/ Y=-19,3215326	X=-40,5756183/ Y=-19,3178385	405717	77614286	2	-
297	Córrego sem nome (da cabeceira do córrego sem nome até a confluência com o córrego Santa Catarina)	X=-40,5688106/ Y=-19,3022726	X=-40,5738376/ Y=-19,3158871	878639	776142872	2	-

Procedimento III - Enquadramento ampliado, sem metas progressivas e sem programa de efetivação (aplicação de equação de mistura de efluentes de ETEs e verificação dos usos pretensos mais restritivos da água, não incluídos nos Procedimentos I e II)							
Nº do Trecho	Trecho de Enquadramento	Coordenada Inicial	Coordenada Final	cotrecho(s)	cocursodag	Classe de Enquadramento	Código do Trecho - PEE
298	Córrego sem nome (da cabeceira do córrego sem nome até a confluência com o córrego Santa Catarina)	X=-40,5546771/ Y=-19,3181295	X=-40,5675749/ Y=-19,3122106	405718	776142874	2	-
299	Córrego sem nome (da confluência com o córrego sem nome até a confluência com o córrego Santa Catarina)	X=-40,556933/ Y=-19,3108273	X=-40,5635553/ Y=-19,3065089	405720	77614288	2	-
300	Córrego Pau (da confluência com o córrego sem nome até a confluência com o rio Graça Aranha)	X=-40,6121854/ Y=-19,3133738	X=-40,5980022/ Y=-19,3211441	385615	77614292	2	-
301	Córrego sem nome (da confluência com o córrego sem nome até a confluência com o córrego Pau)	X=-40,6135723/ Y=-19,3137923	X=-40,6121854/ Y=-19,3133738	1634756	776142922	2	-
302	Córrego sem nome (da cabeceira do córrego sem nome até a confluência com o rio Graça Aranha)	X=-40,6048567/ Y=-19,2899322	X=-40,5961902/ Y=-19,3147279	284554, 284551 e 284579	77614294	2	-
303	Córrego Três de Agosto (da cabeceira do córrego Três de Agosto até a confluência com o rio Graça Aranha)	X=-40,6150488/ Y=-19,2801021	X=-40,5888021/ Y=-19,3070877	2993218 e 3196536	77614296	2	-
304	Córrego sem nome (da cabeceira do córrego sem nome até a confluência com o córrego Três de Agosto)	X=-40,5826188/ Y=-19,2857283	X=-40,5940381/ Y=-19,2923951	1961533	776142962	2	-
305	Córrego sem nome (da cabeceira do córrego sem nome até a confluência com o rio Graça Aranha)	X=-40,5606923/ Y=-19,2935125	X=-40,5729141/ Y=-19,2976961	223520	776142976	2	-
306	Córrego sem nome (da cabeceira do córrego sem nome até a confluência com o rio Pancas)	X=-40,6388568/ Y=-19,4425119	X=-40,639857/ Y=-19,4549486	1416574	77614312	2	-
307	Córrego do Samba (da cabeceira do córrego do Samba até a confluência com o rio Pancas)	X=-40,6667677/ Y=-19,4735568	X=-40,6460252/ Y=-19,4488261	291725, 291746 e 3132594	7761432	2	-
308	Córrego do Argeu (da cabeceira do córrego do Argeu até a confluência com o córrego do Samba)	X=-40,6637884/ Y=-19,45004	X=-40,6488192/ Y=-19,4499255	291747	77614322	2	-
309	Córrego Timbuizinho (da confluência com o córrego sem nome até a confluência com o rio Pancas)	X=-40,6293835/ Y=-19,3355886	X=-40,6481106/ Y=-19,4328426	2998557, 2834146, 714955, 566279, 2476917, 1671757, 1708844 e 1475485	7761434	2	-
310	Córrego Bela Aurora (da cabeceira do córrego Bela Aurora até a confluência com o córrego Timbuizinho)	X=-40,64523/ Y=-19,3335815	X=-40,660409/ Y=-19,3883009	852918, 2169771, 2714182, 2823988 e 871324	77614346	2	-
311	Córrego sem nome (da cabeceira do córrego sem nome até a confluência com o córrego Bela Aurora)	X=-40,6700241/ Y=-19,3552634	X=-40,6603758/ Y=-19,3589461	2998558	776143466	2	-
312	Córrego Teixeira (da cabeceira do córrego Teixeira até a confluência com o córrego Timbuizinho)	X=-40,6369504/ Y=-19,382575	X=-40,6497217/ Y=-19,3749194	1146737	776143472	2	-
313	Córrego sem nome (da cabeceira do córrego sem nome até a confluência com o córrego Timbuizinho)	X=-40,6297542/ Y=-19,3253655	X=-40,6293835/ Y=-19,3355886	969142	77614348	2	-
314	Córrego Quinze de Outubro (da cabeceira do córrego Quinze de Outubro até a confluência com o rio Pancas)	X=-40,6950129/ Y=-19,4889086	X=-40,6750627/ Y=-19,4309253	805824, 974990, 3014568, 2235692, 613391, 3222553 e 974968	7761436	2	ETE_UA8-10
315	Córrego sem nome (da cabeceira do córrego sem nome até a confluência com o córrego Quinze de Outubro)	X=-40,6869059/ Y=-19,4441304	X=-40,6746766/ Y=-19,4375366	974962	77614362	2	-
316	Córrego da Esperança (da cabeceira do córrego da Esperança até a confluência com o córrego Quinze de Outubro)	X=-40,6916371/ Y=-19,4662671	X=-40,6801124/ Y=-19,4532683	974986	77614364	2	-
317	Córrego sem nome (da cabeceira do córrego sem nome até a confluência com o córrego Quinze de Outubro)	X=-40,6710601/ Y=-19,4635353	X=-40,6786459/ Y=-19,4630054	974989	776143672	2	-

Procedimento III - Enquadramento ampliado, sem metas progressivas e sem programa de efetivação (aplicação de equação de mistura de efluentes de ETEs e verificação dos usos pretensos mais restritivos da água, não incluídos nos Procedimentos I e II)							
Nº do Trecho	Trecho de Enquadramento	Coordenada Inicial	Coordenada Final	cotrecho(s)	cocursodag	Classe de Enquadramento	Código do Trecho - PEE
318	Córrego sem nome (da cabeceira do córrego sem nome até a confluência com o rio Pancas)	X=-40,6909444/ Y=-19,4439095	X=-40,6876694/ Y=-19,4240745	206411 e 206406	77614372	2	-
319	Córrego sem nome (da cabeceira do córrego sem nome até a confluência com o rio Pancas)	X=-40,6718787/ Y=-19,4022429	X=-40,6809159/ Y=-19,4112932	184685	776143732	2	-
320	Córrego sem nome (da cabeceira do córrego sem nome até a confluência com o rio Pancas)	X=-40,7104267/ Y=-19,3984885	X=-40,6930943/ Y=-19,3905993	90868, 1770046 e 47484	77614374	2	-
321	Córrego sem nome (da cabeceira do córrego sem nome até a confluência com o córrego sem nome)	X=-40,7115607/ Y=-19,385558	X=-40,6955523/ Y=-19,3902748	1770103	776143742	2	-
322	Córrego sem nome (da confluência com o córrego sem nome até a confluência com o rio Pancas)	X=-40,6976471/ Y=-19,3744426	X=-40,6937722/ Y=-19,3814901	1247833	77614376	2	-
323	Córrego sem nome (da cabeceira do córrego sem nome até a confluência com o córrego sem nome)	X=-40,7111718/ Y=-19,3837756	X=-40,6976471/ Y=-19,3744426	1416572	776143762	2	-
324	Córrego sem nome (da cabeceira do córrego sem nome até a confluência com o rio Pancas)	X=-40,7150228/ Y=-19,3722398	X=-40,6873716/ Y=-19,3600814	2018240 e 1195366	77614378	2	-
325	Córrego sem nome (da cabeceira do córrego sem nome até a confluência com o córrego sem nome)	X=-40,6963261/ Y=-19,3441802	X=-40,6948691/ Y=-19,3569185	2018213 e 2873733	776143782	2	-
326	Córrego sem nome (da cabeceira do córrego sem nome até a confluência com o córrego sem nome)	X=-40,7075938/ Y=-19,3536675	X=-40,6973072/ Y=-19,3557584	1870723	7761437822	2	-
327	Córrego Sapata (da confluência com o córrego sem nome até a confluência com o rio Pancas)	X=-40,669684/ Y=-19,3319208	X=-40,6895484/ Y=-19,333252	1965727	7761438	2	-
328	Córrego Miracema (da cabeceira do córrego Miracema até a confluência com o rio Pancas)	X=-40,6430967/ Y=-19,2412927	X=-40,6935338/ Y=-19,3283221	2004918, 2453781, 2220228, 2531000, 1734279, 2004600, 2558059, 1677845, 2180850, 1987709, 2816927, 1877284, 2829958, 1583748, 1591678 e 1129777	776144	2	ETE_UA8-9
329	Córrego sem nome (da cabeceira do córrego sem nome até a confluência com o córrego Graciano Neves)	X=-40,6476192/ Y=-19,2458253	X=-40,6704816/ Y=-19,2424225	1948332 e 1283591	7761442	2	-
330	Córrego Graciano Neves (da confluência com o córrego sem nome até a confluência com o córrego do Limão)	X=-40,6704816/ Y=-19,2424225	X=-40,6894305/ Y=-19,2635399	2146390 e 2792168	7761442	2	-
331	Córrego do Limão (da confluência com o córrego Graciano Neves até a confluência com o córrego Barro Branco)	X=-40,6894305/ Y=-19,2635399	X=-40,6987964/ Y=-19,2859964	2853158, 1907291, 1257905 e 2827423	7761442	2	-
332	Córrego Barro Branco (da confluência com o córrego do Limão até a confluência com o córrego Miracema)	X=-40,6987964/ Y=-19,2859964	X=-40,6905504/ Y=-19,3116698	2708565 e 497859	7761442	2	-
333	Córrego Cristal (da cabeceira do córrego Cristal até a confluência com o córrego Barro Branco)	X=-40,6845972/ Y=-19,2850726	X=-40,6917725/ Y=-19,3032901	1257880	77614422	2	-
334	Córrego sem nome (da cabeceira do córrego sem nome até a confluência com o córrego do Limão)	X=-40,6677381/ Y=-19,2695968	X=-40,6915611/ Y=-19,2757846	1257891	77614426	2	-
335	Córrego sem nome (da cabeceira do córrego sem nome até a confluência com o córrego Graciano Neves)	X=-40,665219/ Y=-19,2564133	X=-40,6813692/ Y=-19,2565511	1257892	776144292	2	-
336	Córrego Graciano Neves (da cabeceira do córrego Graciano Neves até a confluência com o córrego sem nome)	X=-40,6691072/ Y=-19,2306622	X=-40,6704816/ Y=-19,2424225	1257908	776144294	2	-
337	Córrego sem nome (da cabeceira do córrego sem nome até a confluência com o córrego Miracema)	X=-40,6805625/ Y=-19,3212625	X=-40,6872427/ Y=-19,3106427	725729	77614432	2	-
338	Córrego João Pretinho (da cabeceira do córrego João Pretinho até a confluência com o córrego Miracema)	X=-40,6419471/ Y=-19,324779	X=-40,6770626/ Y=-19,3060446	381549	7761444	2	-
339	Córrego Boa Esperança (da cabeceira do córrego Boa Esperança até a confluência com o córrego Miracema)	X=-40,6258586/ Y=-19,3075191	X=-40,6640483/ Y=-19,2960721	248821, 259614, 259534, 259480, 1781100, 2867460, 1966261 e 1713329	7761446	2	-

Procedimento III - Enquadramento ampliado, sem metas progressivas e sem programa de efetivação (aplicação de equação de mistura de efluentes de ETEs e verificação dos usos pretensos mais restritivos da água, não incluídos nos Procedimentos I e II)							
Nº do Trecho	Trecho de Enquadramento	Coordenada Inicial	Coordenada Final	cotrecho(s)	cocursodag	Classe de Enquadramento	Código do Trecho - PEE
340	Córrego sem nome (da cabeceira do córrego sem nome até a confluência com o córrego Boa Esperança)	X=-40,651702/ Y=-19,319207	X=-40,6590256/ Y=-19,2976657	259408	77614462	2	-
341	Córrego sem nome (da cabeceira do córrego sem nome até a confluência com o córrego Boa Esperança)	X=-40,6336576/ Y=-19,3186161	X=-40,6520894/ Y=-19,2955197	259552 e 259441	77614464	2	-
342	Córrego sem nome (da cabeceira do córrego sem nome até a confluência com o córrego Boa Esperança)	X=-40,631234/ Y=-19,307323	X=-40,6411663/ Y=-19,2910613	259452	77614466	2	-
343	Córrego sem nome (da cabeceira do córrego sem nome até a confluência com o córrego Boa Esperança)	X=-40,6421118/ Y=-19,2798681	X=-40,6407291/ Y=-19,2895853	259290	77614468	2	-
344	Córrego sem nome (da cabeceira do córrego sem nome até a confluência com o córrego Boa Esperança)	X=-40,6268676/ Y=-19,3100534	X=-40,6285003/ Y=-19,2907952	259633	776144692	2	-
345	Córrego sem nome (da cabeceira do córrego sem nome até a confluência com o córrego Miracema)	X=-40,6694768/ Y=-19,2742608	X=-40,6605019/ Y=-19,2823429	2938494	77614474	2	-
346	Córrego sem nome (da cabeceira do córrego sem nome até a confluência com o córrego Jequitibá)	X=-40,6565989/ Y=-19,2550325	X=-40,6586642/ Y=-19,2626118	2103470	77614476	2	-
347	Córrego Jequitibá (da confluência com o córrego sem nome até a confluência com o córrego Miracema)	X=-40,6586642/ Y=-19,2626118	X=-40,6575529/ Y=-19,2716798	144683	77614476	2	-
348	Córrego Jequitibá (da cabeceira do córrego Jequitibá até a confluência com o córrego sem nome)	X=-40,6521137/ Y=-19,2599788	X=-40,6586642/ Y=-19,2626118	2960425	776144762	2	-
349	Córrego sem nome (da cabeceira do córrego sem nome até a confluência com o córrego Miracema)	X=-40,6237594/ Y=-19,277993	X=-40,6418702/ Y=-19,263628	272652 e 272588	7761448	2	-
350	Córrego sem nome (da cabeceira do córrego sem nome até a confluência com o córrego Miracema)	X=-40,6528224/ Y=-19,2559882	X=-40,6390022/ Y=-19,2569528	1933829	77614492	2	-
351	Córrego sem nome (da cabeceira do córrego sem nome até a confluência com o córrego Bonfim)	X=-40,7262338/ Y=-19,3670338	X=-40,7232715/ Y=-19,3417213	826456	7761452	2	-
352	Córrego Bonfim (da confluência com o córrego sem nome até a confluência com o rio Pancas)	X=-40,7232715/ Y=-19,3417213	X=-40,7090014/ Y=-19,3246981	2528020, 795269, 2592784 e 580175	7761452	2	-
353	Córrego Acácia (da confluência com o córrego sem nome até a confluência com o córrego Bonfim)	X=-40,7153268/ Y=-19,329919	X=-40,7125898/ Y=-19,3288227	795193	77614522	2	-
354	Córrego sem nome (da cabeceira do córrego sem nome até a confluência com o córrego Bonfim)	X=-40,7096338/ Y=-19,3558772	X=-40,715058/ Y=-19,3355459	795320	77614524	2	-
355	Córrego sem nome (da confluência com o córrego sem nome até a confluência com o rio Pancas)	X=-40,7473809/ Y=-19,3192373	X=-40,7240242/ Y=-19,3167555	2119714 e 2067035	7761454	2	-
356	Córrego sem nome (da cabeceira do córrego sem nome até a confluência com o córrego sem nome)	X=-40,7410859/ Y=-19,3223709	X=-40,7376331/ Y=-19,3173067	3194408	77614542	2	-
357	Córrego sem nome (da cabeceira do córrego sem nome até a confluência com o córrego sem nome)	X=-40,7447598/ Y=-19,3331839	X=-40,7473809/ Y=-19,3192373	1668142 e 918015	77614544	2	-
358	Córrego sem nome (da cabeceira do córrego sem nome até a confluência com o rio Pancas)	X=-40,7515859/ Y=-19,2994738	X=-40,7245782/ Y=-19,3139633	2988101 e 1968671	7761456	2	-
359	Córrego da Lapa (da cabeceira do córrego da Lapa até a confluência com o rio Pancas)	X=-40,7177115/ Y=-19,267986	X=-40,7182562/ Y=-19,2984309	795345	77614572	2	-
360	Córrego Boa Vista (da cabeceira do córrego Boa Vista até a confluência com o rio Pancas)	X=-40,7538335/ Y=-19,2977005	X=-40,7295685/ Y=-19,2891792	636482	77614574	2	-
361	Córrego Palestina (da cabeceira do córrego Palestina até a confluência com o rio Pancas)	X=-40,7209121/ Y=-19,2618145	X=-40,7357993/ Y=-19,2659343	2863955	77614592	2	-



Procedimento III - Enquadramento ampliado, sem metas progressivas e sem programa de efetivação (aplicação de equação de mistura de efluentes de ETEs e verificação dos usos pretensos mais restritivos da água, não incluídos nos Procedimentos I e II)							
Nº do Trecho	Trecho de Enquadramento	Coordenada Inicial	Coordenada Final	cotrecho(s)	cocursodag	Classe de Enquadramento	Código do Trecho - PEE
362	Córrego sem nome (da cabeceira do córrego sem nome até a confluência com o ribeirão Panquinhas)	X=-40,9365103/ Y=-19,1800474	X=-40,9148098/ Y=-19,1807239	1334706 e 2840775	776146	2	-
363	Ribeirão Panquinhas (da confluência com o córrego sem nome até a confluência com o rio Pancas)	X=-40,9148098/ Y=-19,1807239	X=-40,7460163/ Y=-19,2511927	2788561, 2461146, 2492952, 1583763, 2417640, 1575943, 2705890, 1774550, 1241790, 3283846, 1081174, 1113987, 2464253, 971388, 2525112, 2153199, 971416, 989711 e 562856	776146	2	ETE_UA8-4, ETE_UA8-5, ETE_UA8-6, ETE_UA8-7, ETE_UA8-8
364	Córrego sem nome (da cabeceira do córrego sem nome até a confluência com o ribeirão Panquinhas)	X=-40,7529976/ Y=-19,2663584	X=-40,7556657/ Y=-19,2512251	641111	77614612	2	-
365	Córrego São Pedro do Pancas (da confluência com o córrego Melado até a confluência com o ribeirão Panquinhas)	X=-40,8349939/ Y=-19,3147214	X=-40,769875/ Y=-19,2457346	1596235, 2248950, 2042773, 1758446, 2452796, 705532, 2829089, 1435751, 977802, 854928, 1690344, 2180291, 1229552, 1311031, 478236 e 2684572	7761462	2	-
366	Córrego sem nome (da cabeceira do córrego sem nome até a confluência com o córrego Espinho)	X=-40,7553112/ Y=-19,2754715	X=-40,7729863/ Y=-19,2706051	1267114 e 1265972	77614622	2	-
367	Córrego Espinho (da confluência com o córrego sem nome até a confluência com o córrego São Pedro do Pancas)	X=-40,7729863/ Y=-19,2706051	X=-40,7737957/ Y=-19,2508899	3107389	77614622	2	-
368	Córrego Espinho (da confluência com o córrego sem nome até a confluência com o córrego sem nome)	X=-40,7745495/ Y=-19,2886525	X=-40,7729863/ Y=-19,2706051	1265973	776146222	2	-
369	Córrego sem nome (da cabeceira do córrego sem nome até a confluência com o córrego sem nome)	X=-40,7679211/ Y=-19,2934488	X=-40,766237/ Y=-19,272955	1957308	776146224	2	-
370	Córrego São José (da confluência com o córrego sem nome até a confluência com o córrego São Pedro do Pancas)	X=-40,8483638/ Y=-19,2801237	X=-40,7885559/ Y=-19,2594446	356085, 2698209, 1935534 e 1816043	77614624	2	-
371	Córrego sem nome (da cabeceira do córrego sem nome até a confluência com o córrego São José)	X=-40,8135164/ Y=-19,2757571	X=-40,7990112/ Y=-19,2625137	355937	776146242	2	-
372	Córrego Germano (da cabeceira do córrego Germano até a confluência com o córrego São Pedro do Pancas)	X=-40,7973811/ Y=-19,3006342	X=-40,7981627/ Y=-19,2806558	2935696, 3160543 e 1186005	776146252	2	-
373	Córrego sem nome (da cabeceira do córrego sem nome até a confluência com o córrego Germano)	X=-40,8003959/ Y=-19,2946719	X=-40,7973654/ Y=-19,2841953	1892280	7761462522	2	-
374	Córrego sem nome (da cabeceira do córrego sem nome até a confluência com o córrego Germano)	X=-40,7836018/ Y=-19,290719	X=-40,7964247/ Y=-19,2844932	2935698	7761462524	2	-
375	Córrego sem nome (da cabeceira do córrego sem nome até a confluência com o córrego São Pedro do Pancas)	X=-40,8145991/ Y=-19,2763751	X=-40,8035621/ Y=-19,2836056	2907149	7761462532	2	-
376	Córrego sem nome (da cabeceira do córrego sem nome até a confluência com o córrego São Pedro do Pancas)	X=-40,8055493/ Y=-19,2999158	X=-40,8047556/ Y=-19,2836776	2020801 e 2474705	776146254	2	-
377	Córrego sem nome (da cabeceira do córrego sem nome até a confluência com o córrego São Pedro do Pancas)	X=-40,8131749/ Y=-19,3009108	X=-40,8287824/ Y=-19,2968408	238491	7761462574	2	-
378	Córrego sem nome (da confluência com o córrego sem nome até a confluência com o córrego São Pedro do Pancas)	X=-40,830639/ Y=-19,3080774	X=-40,8348987/ Y=-19,307292	1849919 e 2066505	77614626	2	-
379	Córrego sem nome (da cabeceira do córrego sem nome até a confluência com o córrego sem nome)	X=-40,8214648/ Y=-19,3223658	X=-40,8332679/ Y=-19,308322	228574	776146262	2	-
380	Córrego sem nome (da cabeceira do córrego sem nome até a confluência com o córrego sem nome)	X=-40,8112023/ Y=-19,3041744	X=-40,830639/ Y=-19,3080774	228581	776146264	2	-

Procedimento III - Enquadramento ampliado, sem metas progressivas e sem programa de efetivação (aplicação de equação de mistura de efluentes de ETEs e verificação dos usos pretensos mais restritivos da água, não incluídos nos Procedimentos I e II)							
Nº do Trecho	Trecho de Enquadramento	Coordenada Inicial	Coordenada Final	cotrecho(s)	cocursodag	Classe de Enquadramento	Código do Trecho - PEE
381	Córrego Santa Maria (da cabeceira do córrego Santa Maria até a confluência com o córrego São Pedro do Pancas)	X=-40,8792039/ Y=-19,327586	X=-40,8365133/ Y=-19,3101784	1195588, 2220410, 675451 e 538404	77614628	2	-
382	Córrego Melado (da cabeceira do córrego Melado até a confluência com o córrego São Pedro do Pancas)	X=-40,8543771/ Y=-19,3302612	X=-40,8349939/ Y=-19,3147214	1694546, 2161229 e 2162894	776146292	2	-
383	Córrego São Luiz (da confluência com o córrego sem nome até a confluência com o ribeirão Panquinhas)	X=-40,810244/ Y=-19,2258212	X=-40,8138885/ Y=-19,2324142	1593670	7761464	2	-
384	Córrego sem nome (da cabeceira do córrego sem nome até a confluência com o córrego São Luiz)	X=-40,8881786/ Y=-19,1312615	X=-40,874975/ Y=-19,122773	2850458	776146492	2	-
385	Córrego Vargem Alegre (da confluência com o córrego sem nome até a confluência com o ribeirão Panquinhas)	X=-40,8429366/ Y=-19,1947324	X=-40,8324813/ Y=-19,2292651	2376046, 1946498, 149211, 3084789 e 1420221	77614654	2	-
386	Córrego do Louro (da cabeceira do córrego do Louro até a confluência com o córrego Vargem Alegre)	X=-40,8565772/ Y=-19,2108981	X=-40,842887/ Y=-19,2015516	2793502	776146546	2	-
387	Córrego Vargem Alegre (da cabeceira do córrego Vargem Alegre até a confluência com o córrego sem nome)	X=-40,8459479/ Y=-19,1860251	X=-40,8429366/ Y=-19,1947324	2793503	776146548	2	-
388	Córrego Prata (da cabeceira do córrego Prata até a confluência com o ribeirão Panquinhas)	X=-40,8803854/ Y=-19,2552346	X=-40,8451735/ Y=-19,2244438	809056, 849384, 1031978, 2231286 e 2247380	7761466	2	-
389	Córrego Gambá (da cabeceira do córrego Gambá até a confluência com o córrego Prata)	X=-40,8629467/ Y=-19,271016	X=-40,8500696/ Y=-19,2349106	2304539 e 2730585	77614662	2	-
390	Córrego sem nome (da cabeceira do córrego sem nome até a confluência com o córrego Gambá)	X=-40,8416306/ Y=-19,2479555	X=-40,8493848/ Y=-19,2355887	1179849	776146622	2	-
391	Córrego sem nome (da cabeceira do córrego sem nome até a confluência com o córrego Prata)	X=-40,8729756/ Y=-19,2388784	X=-40,8556088/ Y=-19,2396614	2304527	77614664	2	-
392	Córrego Três Barras do Mutum (da confluência com o córrego sem nome até a confluência com o córrego Prata)	X=-40,877011/ Y=-19,246821	X=-40,8590754/ Y=-19,2459011	2304540	77614666	2	-
393	Córrego sem nome (da cabeceira do córrego sem nome até a confluência com o córrego Prata)	X=-40,8686261/ Y=-19,2659995	X=-40,863803/ Y=-19,2543334	1776332	77614668	2	-
394	Córrego Paranazinho (da confluência com o córrego sem nome até a confluência com o ribeirão Panquinhas)	X=-40,8727557/ Y=-19,1614636	X=-40,8694968/ Y=-19,217308	1341248, 1015279, 991954, 1950118, 2810055, 2423001, 2087559, 1340296 e 753171	7761468	2	-
395	Córrego Lajinha (da confluência com o córrego sem nome até a confluência com o córrego Paranazinho)	X=-40,8924428/ Y=-19,1857746	X=-40,8700616/ Y=-19,1912978	1411798	77614684	2	-
396	Córrego sem nome (da cabeceira do córrego sem nome até a confluência com o córrego Paranazinho)	X=-40,8489926/ Y=-19,1851922	X=-40,8708846/ Y=-19,1867396	1411814	77614686	2	-
397	Córrego sem nome (da cabeceira do córrego sem nome até a confluência com o córrego Paranazinho)	X=-40,8942551/ Y=-19,1680093	X=-40,8727557/ Y=-19,1614636	79068, 1411852 e 51936	77614688	2	-
398	Córrego sem nome (da cabeceira do córrego sem nome até a confluência com o ribeirão Panquinhas)	X=-40,9127884/ Y=-19,1528422	X=-40,9059302/ Y=-19,1813919	1266595, 1575270, 74617 e 3253638	77614696	2	-
399	Córrego sem nome (da cabeceira do córrego sem nome até a confluência com o córrego sem nome)	X=-40,9227606/ Y=-19,1586343	X=-40,9054946/ Y=-19,1621097	1273186	776146964	2	-

Procedimento III - Enquadramento ampliado, sem metas progressivas e sem programa de efetivação (aplicação de equação de mistura de efluentes de ETEs e verificação dos usos pretensos mais restritivos da água, não incluídos nos Procedimentos I e II)							
Nº do Trecho	Trecho de Enquadramento	Coordenada Inicial	Coordenada Final	cotrecho(s)	cocursodag	Classe de Enquadramento	Código do Trecho - PEE
400	Ribeirão Panquinhas (da confluência com o córrego sem nome até a confluência com o córrego sem nome)	X=-40,9159937/ Y=-19,1725029	X=-40,9148098/ Y=-19,1807239	631357	77614698	2	-
401	Córrego sem nome (da cabeceira do córrego sem nome até a confluência com o ribeirão Panquinhas)	X=-40,9172869/ Y=-19,1624134	X=-40,9159937/ Y=-19,1725029	631511	776146982	2	-
402	Córrego da Prata (da cabeceira do córrego da Prata até a confluência com o córrego São Bento)	X=-40,7498697/ Y=-19,1747919	X=-40,7622929/ Y=-19,1902931	2747298 e 2781769	7761472	2	-
403	Córrego São Bento (da confluência com o córrego da Prata até a confluência com o rio Pancas)	X=-40,7622929/ Y=-19,1902931	X=-40,7445596/ Y=-19,2463029	646293, 646292, 646287, 2204126, 1794639, 514098, 1222415 e 2620550	7761472	2	-
404	Córrego sem nome (da cabeceira do córrego sem nome até a confluência com o córrego São Bento)	X=-40,7362776/ Y=-19,2310036	X=-40,7449811/ Y=-19,2234361	1898067 e 646249	776147216	2	-
405	Córrego sem nome (da cabeceira do córrego sem nome até a confluência com o córrego sem nome)	X=-40,7359613/ Y=-19,2189098	X=-40,7410646/ Y=-19,223701	1490070	7761472162	2	-
406	Córrego sem nome (da cabeceira do córrego sem nome até a confluência com o córrego São Bento)	X=-40,7349832/ Y=-19,1998252	X=-40,7493536/ Y=-19,2041489	646271	77614722	2	-
407	Córrego do Palmito Cru (da cabeceira do córrego do Palmito Cru até a confluência com o córrego São Bento)	X=-40,7365301/ Y=-19,1871112	X=-40,7498791/ Y=-19,2025519	646291	77614724	2	-
408	Córrego sem nome (da cabeceira do córrego sem nome até a confluência com o córrego da Prata)	X=-40,7687248/ Y=-19,1720573	X=-40,7675714/ Y=-19,1752795	1175089	776147292	2	-
409	Córrego sem nome (da cabeceira do córrego sem nome até a confluência com o rio Pancas)	X=-40,736394/ Y=-19,2055929	X=-40,7276943/ Y=-19,2399636	2495339 e 2305430	77614732	2	-
410	Córrego sem nome (da confluência com o córrego sem nome até a confluência com o córrego Banzé)	X=-40,7087712/ Y=-19,2547876	X=-40,7187854/ Y=-19,2449585	96919	77614734	2	-
411	Córrego Banzé (da confluência com o córrego sem nome até a confluência com o rio Pancas)	X=-40,7187854/ Y=-19,2449585	X=-40,7235514/ Y=-19,2399936	1308588	77614734	2	-
412	Córrego do Alcino (da cabeceira do córrego do Alcino até a confluência com o rio Pancas)	X=-40,6610038/ Y=-19,205312	X=-40,7059312/ Y=-19,2318028	2649634, 2193941, 3246027 e 991300	7761474	2	-
413	Córrego sem nome (da cabeceira do córrego sem nome até a confluência com o córrego do Alcino)	X=-40,6751283/ Y=-19,2397139	X=-40,6927744/ Y=-19,2280869	1489303	77614744	2	-
414	Córrego sem nome (da cabeceira do córrego sem nome até a confluência com o rio Pancas)	X=-40,7176369/ Y=-19,223783	X=-40,7067702/ Y=-19,2203964	916785	77614752	2	-
415	Córrego sem nome (da cabeceira do córrego sem nome até a confluência com o rio Pancas)	X=-40,7227231/ Y=-19,2124497	X=-40,705439/ Y=-19,2105625	1190530	77614754	2	-
416	Córrego sem nome (da cabeceira do córrego sem nome até a confluência com o rio Pancas)	X=-40,7327843/ Y=-19,203335	X=-40,7043102/ Y=-19,2094858	2989166 e 250287	77614756	2	-
417	Córrego sem nome (da cabeceira do córrego sem nome até a confluência com o córrego sem nome)	X=-40,7204772/ Y=-19,1962949	X=-40,7155545/ Y=-19,2034708	250288	776147562	2	-
418	Córrego sem nome (da cabeceira do córrego sem nome até a confluência com o córrego Cipó)	X=-40,670012/ Y=-19,2048787	X=-40,67981/ Y=-19,2028887	2209514	77614758	2	-
419	Córrego Cipó (da confluência com o córrego sem nome até a confluência com o rio Pancas)	X=-40,67981/ Y=-19,2028887	X=-40,7021072/ Y=-19,2050525	1013881 e 2535691	77614758	2	-
420	Córrego Ferrugem (da cabeceira do córrego Ferrugem até a confluência com o rio Pancas)	X=-40,662644/ Y=-19,1766812	X=-40,7015948/ Y=-19,1928627	1114669, 1114620, 1114604, 1596952, 2771857, 1181098 e 1977993	7761476	2	-
421	Córrego sem nome (da cabeceira do córrego sem nome até a confluência com o córrego Ferrugem)	X=-40,6943778/ Y=-19,1825769	X=-40,7004872/ Y=-19,191955	1114235	776147612	2	-
422	Córrego sem nome (da cabeceira do córrego sem nome até a confluência com o córrego Ferrugem)	X=-40,6919311/ Y=-19,1665291	X=-40,6854672/ Y=-19,1832249	2543723	77614764	2	-
423	Córrego sem nome (da cabeceira do córrego sem nome até a confluência com o córrego Ferrugem)	X=-40,6585881/ Y=-19,1801248	X=-40,6846727/ Y=-19,1821003	2543724	77614766	2	-

Procedimento III - Enquadramento ampliado, sem metas progressivas e sem programa de efetivação (aplicação de equação de mistura de efluentes de ETEs e verificação dos usos pretensos mais restritivos da água, não incluídos nos Procedimentos I e II)							
Nº do Trecho	Trecho de Enquadramento	Coordenada Inicial	Coordenada Final	cotrecho(s)	cocursodag	Classe de Enquadramento	Código do Trecho - PEE
424	Córrego sem nome (da cabeceira do córrego sem nome até a confluência com o córrego Ferrugem)	X=-40,6829841/ Y=-19,1654612	X=-40,6816051/ Y=-19,1750295	1114607	776147672	2	-
425	Córrego sem nome (da cabeceira do córrego sem nome até a confluência com o rio Pancas)	X=-40,730453/ Y=-19,1901665	X=-40,703527/ Y=-19,1848085	86856, 3236173, 145947 e 1745089	77614772	2	-
426	Córrego sem nome (da cabeceira do córrego sem nome até a confluência com o córrego sem nome)	X=-40,7102924/ Y=-19,1891536	X=-40,7037222/ Y=-19,1846977	3236160	776147722	2	-
427	Córrego sem nome (da cabeceira do córrego sem nome até a confluência com o córrego sem nome)	X=-40,7226114/ Y=-19,188742	X=-40,715505/ Y=-19,1831748	2238825	776147724	2	-
428	Córrego sem nome (da confluência com o córrego sem nome até a confluência com o rio Pancas)	X=-40,701048/ Y=-19,1727539	X=-40,7036996/ Y=-19,173846	1984522	77614776	2	-
429	Córrego sem nome (da cabeceira do córrego sem nome até a confluência com o córrego sem nome)	X=-40,7000773/ Y=-19,1705419	X=-40,701048/ Y=-19,1727539	2371838	776147762	2	-
430	Córrego Boa Vista (da cabeceira do córrego Boa Vista até a confluência com o rio Pancas)	X=-40,7198987/ Y=-19,1671294	X=-40,7061904/ Y=-19,1697697	882209	77614778	2	-
431	Córrego Grande (da cabeceira do córrego Grande até a confluência com o rio Pancas)	X=-40,6816114/ Y=-19,1486039	X=-40,705258/ Y=-19,1627695	2227887, 153988, 1841865, 2301197 e 3199440	7761478	2	-
432	Córrego sem nome (da cabeceira do córrego sem nome até a confluência com o córrego Grande)	X=-40,6956272/ Y=-19,154678	X=-40,702843/ Y=-19,1609932	1841864	77614782	2	-
433	Córrego sem nome (da cabeceira do córrego sem nome até a confluência com o córrego Grande)	X=-40,6956193/ Y=-19,1416162	X=-40,6934769/ Y=-19,1572846	1841870	77614786	2	-
434	Córrego sem nome (da cabeceira do córrego sem nome até a confluência com o rio Pancas)	X=-40,7086332/ Y=-19,1481892	X=-40,7095619/ Y=-19,1552961	1532607	77614792	2	-
435	Córrego sem nome (da cabeceira do córrego sem nome até a confluência com o rio Pancas)	X=-40,7048498/ Y=-19,1333926	X=-40,7161613/ Y=-19,1444558	896714 e 96271	77614794	2	-
436	Córrego sem nome (da cabeceira do córrego sem nome até a confluência com o rio Pancas)	X=-40,7255875/ Y=-19,1451516	X=-40,7169259/ Y=-19,1433527	1423680	77614796	2	-
437	Córrego Lajinha (da confluência com o córrego sem nome até a confluência com o córrego Floresta)	X=-40,7574415/ Y=-19,1593891	X=-40,7797691/ Y=-19,1486137	1595387, 565260, 2744766 e 1206335	776148	2	-
438	Córrego Floresta (da confluência com o córrego Lajinha até a confluência com o rio Pancas)	X=-40,7797691/ Y=-19,1486137	X=-40,7182651/ Y=-19,1385262	1158208, 2233057, 821194, 875842, 1022004, 2742728, 2002459, 1373670, 1759491 e 1317971	776148	2	-
439	Córrego sem nome (da cabeceira do córrego sem nome até a confluência com o córrego Floresta)	X=-40,7284967/ Y=-19,1498393	X=-40,7297765/ Y=-19,133714	99221	77614812	2	-
440	Córrego Laranja da Terra (da confluência com o córrego sem nome até a confluência com o córrego Floresta)	X=-40,7339627/ Y=-19,1510671	X=-40,7395356/ Y=-19,1321509	419520, 702671 e 702669	7761482	2	-
441	Córrego sem nome (da cabeceira do córrego sem nome até a confluência com o córrego Laranja da Terra)	X=-40,7450005/ Y=-19,1449395	X=-40,7391768/ Y=-19,1381888	419476	77614822	2	-
442	Córrego sem nome (da cabeceira do córrego sem nome até a confluência com o córrego Laranja da Terra)	X=-40,7427288/ Y=-19,1512073	X=-40,7366029/ Y=-19,1458529	702666	776148232	2	-
443	Córrego sem nome (da cabeceira do córrego sem nome até a confluência com o córrego Laranja da Terra)	X=-40,7426471/ Y=-19,1546574	X=-40,7339627/ Y=-19,1510671	1488268	77614824	2	-
444	Córrego sem nome (da cabeceira do córrego sem nome até a confluência com o córrego Floresta)	X=-40,7465454/ Y=-19,1396199	X=-40,7449084/ Y=-19,1290263	2957215	77614832	2	-
445	Córrego Três Pontões (da confluência com o córrego sem nome até a confluência com o córrego Floresta)	X=-40,7519935/ Y=-19,1046536	X=-40,7469516/ Y=-19,1279818	1397319, 524216 e 256058	7761484	2	-

Procedimento III - Enquadramento ampliado, sem metas progressivas e sem programa de efetivação (aplicação de equação de mistura de efluentes de ETEs e verificação dos usos pretensos mais restritivos da água, não incluídos nos Procedimentos I e II)							
Nº do Trecho	Trecho de Enquadramento	Coordenada Inicial	Coordenada Final	cotrecho(s)	cocursodag	Classe de Enquadramento	Código do Trecho - PEE
446	Córrego sem nome (da cabeceira do córrego sem nome até a confluência com o córrego Três Pontões)	X=-40,7382051/ Y=-19,1183528	X=-40,7466693/ Y=-19,1250638	751374	77614842	2	-
447	Córrego do Brejo (da cabeceira do córrego do Brejo até a confluência com o córrego Floresta)	X=-40,8066633/ Y=-19,0992633	X=-40,7494825/ Y=-19,1257593	2538023, 1141276, 2203767, 1862967, 1798375, 2197212, 1924595 e 987051	7761486	2	-
448	Córrego sem nome (da confluência com o córrego sem nome até a confluência com o córrego do Brejo)	X=-40,7705099/ Y=-19,1167007	X=-40,7691031/ Y=-19,117002	1745290	77614862	2	-
449	Córrego sem nome (da cabeceira do córrego sem nome até a confluência com o córrego do Brejo)	X=-40,7580809/ Y=-19,0980265	X=-40,7664991/ Y=-19,1058376	2577628	776148632	2	-
450	Córrego sem nome (da cabeceira do córrego sem nome até a confluência com o córrego do Brejo)	X=-40,781473/ Y=-19,1125665	X=-40,7704631/ Y=-19,1023832	1863078	776148634	2	-
451	Córrego sem nome (da confluência com o córrego sem nome até a confluência com o córrego do Brejo)	X=-40,787716/ Y=-19,1055579	X=-40,7856277/ Y=-19,1029582	1146842	77614866	2	-
452	Córrego sem nome (da cabeceira do córrego sem nome até a confluência com o córrego do Brejo)	X=-40,7828179/ Y=-19,0887088	X=-40,787135/ Y=-19,1024368	1141304	77614868	2	-
453	Córrego sem nome (da cabeceira do córrego sem nome até a confluência com o córrego Floresta)	X=-40,7595019/ Y=-19,1486959	X=-40,7621036/ Y=-19,1352527	3178286	77614872	2	-
454	Córrego sem nome (da cabeceira do córrego sem nome até a confluência com o córrego Floresta)	X=-40,7668529/ Y=-19,1300142	X=-40,7759362/ Y=-19,1353855	1869115, 3005713 e 1393041	77614874	2	-
455	Córrego sem nome (da cabeceira do córrego sem nome até a confluência com o córrego Lajinha)	X=-40,756558/ Y=-19,1687393	X=-40,7707509/ Y=-19,1617344	1449063	77614896	2	-
456	Córrego sem nome (da cabeceira do córrego sem nome até a confluência com o rio Pancas)	X=-40,7086939/ Y=-19,1230451	X=-40,7204045/ Y=-19,1264025	3154146	776149112	2	-
457	Córrego sem nome (da cabeceira do córrego sem nome até a confluência com o córrego Montes Claros)	X=-40,6937287/ Y=-19,1275552	X=-40,6946506/ Y=-19,115699	2078628	77614912	2	-
458	Córrego Montes Claros (da confluência com o córrego sem nome até a confluência com o rio Pancas)	X=-40,6946506/ Y=-19,115699	X=-40,7242262/ Y=-19,1164741	2138303 e 2483927	77614912	2	-
459	Córrego sem nome (da cabeceira do córrego sem nome até a confluência com o córrego Montes Claros)	X=-40,7007391/ Y=-19,1338074	X=-40,7007944/ Y=-19,1145871	1788110	776149122	2	-
460	Córrego Montes Claros (da cabeceira do córrego Montes Claros até a confluência com o córrego sem nome)	X=-40,6876971/ Y=-19,1118672	X=-40,6946506/ Y=-19,115699	1526375	776149124	2	-
461	Córrego sem nome (da cabeceira do córrego sem nome até a confluência com o rio Pancas)	X=-40,7349897/ Y=-19,1249131	X=-40,7245531/ Y=-19,1130649	3200510	776149134	2	-
462	Córrego Boa Esperança (da cabeceira do córrego Boa Esperança até a confluência com o rio Pancas)	X=-40,7402637/ Y=-19,1097219	X=-40,7248256/ Y=-19,1118974	2629362 e 2455280	77614914	2	-
463	Córrego sem nome (da cabeceira do córrego sem nome até a confluência com o córrego Boa Esperança)	X=-40,7358163/ Y=-19,1032077	X=-40,729087/ Y=-19,1107297	1429611	776149142	2	-
464	Córrego sem nome (da cabeceira do córrego sem nome até a confluência com o rio Pancas)	X=-40,7173497/ Y=-19,1088375	X=-40,7250652/ Y=-19,1101242	1810140	7761491512	2	-
465	Córrego sem nome (da cabeceira do córrego sem nome até a confluência com o rio Pancas)	X=-40,7174146/ Y=-19,1020494	X=-40,7256002/ Y=-19,104348	1119554	776149152	2	-
466	Córrego sem nome (da cabeceira do córrego sem nome até a confluência com o rio Pancas)	X=-40,7185853/ Y=-19,0842543	X=-40,7279825/ Y=-19,084248	1840786	776149156	2	-
467	Córrego sem nome (da confluência com o córrego sem nome até a confluência com o rio Pancas)	X=-40,7141401/ Y=-19,0687457	X=-40,7313832/ Y=-19,0692324	2757143 e 1692651	77614916	2	-

Procedimento III - Enquadramento ampliado, sem metas progressivas e sem programa de efetivação (aplicação de equação de mistura de efluentes de ETEs e verificação dos usos pretensos mais restritivos da água, não incluídos nos Procedimentos I e II)							
Nº do Trecho	Trecho de Enquadramento	Coordenada Inicial	Coordenada Final	cotrecho(s)	cocursodag	Classe de Enquadramento	Código do Trecho - PEE
468	Córrego sem nome (da cabeceira do córrego sem nome até a confluência com o córrego sem nome)	X=-40,7162317/ Y=-19,0782783	X=-40,7141401/ Y=-19,0687457	3123276 e 2446244	776149164	2	-
469	Córrego Parado (da confluência com o córrego sem nome até a confluência com o córrego sem nome)	X=-40,7474936/ Y=-19,0274947	X=-40,7442983/ Y=-19,0496056	1726695, 3142678, 1809225 e 3061674	77614918	2	-
470	Córrego sem nome (da cabeceira do córrego sem nome até a confluência com o córrego sem nome)	X=-40,741357/ Y=-19,0338794	X=-40,7372759/ Y=-19,0418428	3124563	7761491822	2	-
471	Córrego Parado (da cabeceira do córrego Parado até a confluência com o córrego sem nome)	X=-40,7505241/ Y=-19,0189846	X=-40,7474936/ Y=-19,0274947	2869413 e 2926872	776149188	2	-
472	Córrego Vargem Alegre (da cabeceira do córrego Vargem Alegre até a confluência com o rio Pancas)	X=-40,7546151/ Y=-19,0173422	X=-40,7643501/ Y=-19,0481865	2821396, 1647839, 24959, 1921659, 1988780, 2847233, 561990, 2705147 e 604011	7761494	2	-
473	Córrego sem nome (da cabeceira do córrego sem nome até a confluência com o córrego da Vargem)	X=-40,7896721/ Y=-19,0322784	X=-40,7960686/ Y=-19,0416118	456890	77614942	2	-
474	Córrego da Vargem (da confluência com o córrego sem nome até a confluência com o córrego Vargem Alegre)	X=-40,7960686/ Y=-19,0416118	X=-40,7758201/ Y=-19,0449763	456886, 2293315, 456882, 3077605 e 456878	77614942	2	-
475	Córrego da Vargem (da cabeceira do córrego da Vargem até a confluência com o córrego sem nome)	X=-40,8099997/ Y=-19,0395452	X=-40,7960686/ Y=-19,0416118	456888	776149428	2	-
476	Córrego sem nome (da cabeceira do córrego sem nome até a confluência com o córrego Vargem Alegre)	X=-40,7816559/ Y=-19,0234102	X=-40,7726016/ Y=-19,0197445	3289411	77614948	2	-
477	Córrego sem nome (da cabeceira do córrego sem nome até a confluência com o córrego Vargem Alegre)	X=-40,7757119/ Y=-19,0082421	X=-40,7695224/ Y=-19,0088236	456887	776149492	2	-
478	Córrego Pedra Bonita (da cabeceira do córrego Pedra Bonita até a confluência com o rio Pancas)	X=-40,7906069/ Y=-19,073998	X=-40,7731905/ Y=-19,0597726	670167 e 670214	77614954	2	-
479	Córrego sem nome (da cabeceira do córrego sem nome até a confluência com o rio Pancas)	X=-40,796447/ Y=-19,0676734	X=-40,7928573/ Y=-19,0559829	1729071	77614958	2	-
480	Córrego do Roque (da cabeceira do córrego do Roque até a confluência com o córrego Ubá)	X=-40,8856187/ Y=-19,1082788	X=-40,8153208/ Y=-19,095941	2178649, 2714394, 610301, 1486242, 2575034, 2630169 e 2094924	7761496	2	-
481	Córrego Ubá (da confluência com o córrego do Roque até a confluência com o rio Pancas)	X=-40,8153208/ Y=-19,095941	X=-40,8161004/ Y=-19,0558111	1599476, 672025, 1667745, 741325, 2347472, 841230, 2828109 e 1027486	7761496	2	-
482	Córrego sem nome (da cabeceira do córrego sem nome até a confluência com o córrego Ubá)	X=-40,8246982/ Y=-19,0568896	X=-40,8166107/ Y=-19,0579654	3168002	776149612	2	-
483	Córrego sem nome (da cabeceira do córrego sem nome até a confluência com o córrego Ubá)	X=-40,8049328/ Y=-19,0634701	X=-40,8163543/ Y=-19,0586061	1006563	776149614	2	-
484	Córrego sem nome (da cabeceira do córrego sem nome até a confluência com o córrego Ubá)	X=-40,7864541/ Y=-19,088399	X=-40,8094898/ Y=-19,0765144	1611360, 1652205 e 1652224	77614962	2	-
485	Córrego sem nome (da cabeceira do córrego sem nome até a confluência com o córrego sem nome)	X=-40,7990534/ Y=-19,0670725	X=-40,8019216/ Y=-19,0746319	2452308	776149622	2	-
486	Córrego sem nome (da cabeceira do córrego sem nome até a confluência com o córrego sem nome)	X=-40,7928392/ Y=-19,0918711	X=-40,7967123/ Y=-19,0789797	1652153	776149624	2	-
487	Córrego sem nome (da cabeceira do córrego sem nome até a confluência com o córrego Ubá)	X=-40,8008538/ Y=-19,0895715	X=-40,8072668/ Y=-19,0832436	1546628	776149632	2	-
488	Córrego sem nome (da cabeceira do córrego sem nome até a confluência com o córrego Ubá)	X=-40,8450671/ Y=-19,0814878	X=-40,8158124/ Y=-19,0901429	249521 e 249520	77614964	2	-
489	Córrego sem nome (da cabeceira do córrego sem nome até a confluência com o córrego do Roque)	X=-40,836083/ Y=-19,0885707	X=-40,8373339/ Y=-19,0941132	690361	776149672	2	-
490	Córrego sem nome (da cabeceira do córrego sem nome até a confluência com o córrego do Roque)	X=-40,8505572/ Y=-19,0976422	X=-40,840626/ Y=-19,0933693	2372643	776149674	2	-



Procedimento III - Enquadramento ampliado, sem metas progressivas e sem programa de efetivação (aplicação de equação de mistura de efluentes de ETEs e verificação dos usos pretensos mais restritivos da água, não incluídos nos Procedimentos I e II)							
Nº do Trecho	Trecho de Enquadramento	Coordenada Inicial	Coordenada Final	cotrecho(s)	cocursodag	Classe de Enquadramento	Código do Trecho - PEE
491	Córrego sem nome (da cabeceira do córrego sem nome até a confluência com o córrego do Roque)	X=-40,8422725/ Y=-19,075127	X=-40,8520297/ Y=-19,0882323	1382315	776149676	2	-
492	Córrego Alegria (da confluência com o córrego sem nome até a confluência com o córrego do Roque)	X=-40,879097/ Y=-19,0766542	X=-40,8562252/ Y=-19,086769	2945578 e 3271504	77614968	2	-
493	Córrego sem nome (da cabeceira do córrego sem nome até a confluência com o córrego Alegria)	X=-40,8517598/ Y=-19,072721	X=-40,8571883/ Y=-19,0861377	3213896	776149682	2	-
494	Córrego sem nome (da cabeceira do córrego sem nome até a confluência com o rio Pancas)	X=-40,8279519/ Y=-19,0487087	X=-40,8166967/ Y=-19,0540107	1000766	776149712	2	-
495	Córrego sem nome (da cabeceira do córrego sem nome até a confluência com o rio Pancas)	X=-40,8080921/ Y=-19,04612	X=-40,8177759/ Y=-19,051092	1826922	776149714	2	-
496	Córrego sem nome (da confluência com o córrego sem nome até a confluência com o rio Pancas)	X=-40,8065318/ Y=-19,0321261	X=-40,8197576/ Y=-19,0449614	3204816	776149718	2	-
497	Córrego sem nome (da cabeceira do córrego sem nome até a confluência com o córrego sem nome)	X=-40,8022055/ Y=-19,0269042	X=-40,8065318/ Y=-19,0321261	2152649	7761497182	2	-
498	Córrego sem nome (da cabeceira do córrego sem nome até a confluência com o córrego Boa Vista)	X=-40,8145064/ Y=-19,0213534	X=-40,822932/ Y=-19,0396593	778730, 2873113 e 126833	77614972	2	-
499	Córrego Boa Vista (da confluência com o córrego sem nome até a confluência com o rio Pancas)	X=-40,822932/ Y=-19,0396593	X=-40,822573/ Y=-19,0407661	2311580	77614972	2	-
500	Córrego Boa Vista (da cabeceira do córrego Boa Vista até a confluência com o córrego sem nome)	X=-40,809582/ Y=-19,0228227	X=-40,822932/ Y=-19,0396593	798864	776149722	2	-
501	Córrego sem nome (da cabeceira do córrego sem nome até a confluência com o córrego sem nome)	X=-40,8418125/ Y=-19,0303449	X=-40,8279617/ Y=-19,0325868	3204818	776149724	2	-
502	Córrego sem nome (da cabeceira do córrego sem nome até a confluência com o córrego sem nome)	X=-40,8332397/ Y=-19,0231714	X=-40,8281142/ Y=-19,031903	1651801	776149726	2	-
503	Córrego sem nome (da cabeceira do córrego sem nome até a confluência com o rio Pancas)	X=-40,8400046/ Y=-19,026444	X=-40,8371941/ Y=-19,0442892	3094939 e 3094934	776149734	2	-
504	Córrego Fortaleza (da confluência com o córrego sem nome até a confluência com o rio Pancas)	X=-40,8585765/ Y=-19,0348818	X=-40,8486899/ Y=-19,0426009	1541316 e 1605752	77614974	2	-
505	Córrego Fortaleza (da cabeceira do córrego Fortaleza até a confluência com o córrego sem nome)	X=-40,861219/ Y=-19,0239396	X=-40,8585765/ Y=-19,0348818	1541317	776149744	2	-
506	Córrego Bela Aurora (da confluência com o córrego sem nome até a confluência com o rio Pancas)	X=-40,8530537/ Y=-19,0633002	X=-40,8489043/ Y=-19,0441862	309058, 2549362, 3094393 e 309056	77614976	2	-
507	Córrego sem nome (da cabeceira do córrego sem nome até a confluência com o córrego Bela Aurora)	X=-40,8421134/ Y=-19,0726831	X=-40,839809/ Y=-19,0568958	309057 e 309041	776149764	2	-
508	Córrego sem nome (da cabeceira do córrego sem nome até a confluência com o córrego sem nome)	X=-40,8285436/ Y=-19,0684584	X=-40,8364743/ Y=-19,0590556	309017	7761497642	2	-
509	Córrego sem nome (da cabeceira do córrego sem nome até a confluência com o córrego Bela Aurora)	X=-40,8508622/ Y=-19,0705231	X=-40,8403451/ Y=-19,0597542	309059	776149766	2	-
510	Córrego Fortaleza do Pancas (da cabeceira do córrego Fortaleza do Pancas até a confluência com o rio Pancas)	X=-40,8825557/ Y=-19,0328791	X=-40,866585/ Y=-19,0511614	2679377 e 2271095	776149774	2	-
511	Córrego sem nome (da cabeceira do córrego sem nome até a confluência com o rio Pancas)	X=-40,888093/ Y=-19,0442467	X=-40,8721278/ Y=-19,0506933	2912645	776149776	2	-
512	Córrego sem nome (da cabeceira do córrego sem nome até a confluência com o rio Pancas)	X=-40,888054/ Y=-19,065742	X=-40,8727975/ Y=-19,050943	1511163	776149778	2	-
513	Córrego sem nome (da cabeceira do córrego sem nome até a confluência com o rio Pancas)	X=-40,9038614/ Y=-19,05532	X=-40,8948507/ Y=-19,0622865	402501	7761497792	2	-

Procedimento III - Enquadramento ampliado, sem metas progressivas e sem programa de efetivação (aplicação de equação de mistura de efluentes de ETEs e verificação dos usos pretensos mais restritivos da água, não incluídos nos Procedimentos I e II)							
Nº do Trecho	Trecho de Enquadramento	Coordenada Inicial	Coordenada Final	cotrecho(s)	cocursodag	Classe de Enquadramento	Código do Trecho - PEE
514	Córrego sem nome (da cabeceira do córrego sem nome até a confluência com o córrego Icarai)	X=-40,9368998/ Y=-19,0863614	X=-40,9196019/ Y=-19,0703036	55715	77614978	2	-
515	Córrego Icarai (da confluência com o córrego sem nome até a confluência com o rio Pancas)	X=-40,9196019/ Y=-19,0703036	X=-40,895996/ Y=-19,0664212	1268377 e 3104334	77614978	2	-
516	Córrego sem nome (da cabeceira do córrego sem nome até a confluência com o córrego Icarai)	X=-40,914839/ Y=-19,0803949	X=-40,9191564/ Y=-19,0700861	1165660	776149782	2	-
517	Córrego sem nome (da cabeceira do córrego sem nome até a confluência com o rio Pancas)	X=-40,917591/ Y=-19,0886781	X=-40,9009106/ Y=-19,0816547	114358 e 119599	776149794	2	-
518	Córrego sem nome (da cabeceira do córrego sem nome até a confluência com o rio Pancas)	X=-40,8855659/ Y=-19,0954849	X=-40,9006553/ Y=-19,093673	3193200	776149798	2	-
519	Córrego Alto Pancas (da cabeceira do córrego Alto Pancas até a confluência com o córrego sem nome)	X=-40,9617527/ Y=-19,1201228	X=-40,9356829/ Y=-19,0998814	2696613 e 1037427	7761498	2	-
520	Córrego Alto Pancas (da confluência com o córrego sem nome até a confluência com o córrego sem nome)	X=-40,9356829/ Y=-19,0998814	X=-40,9161964/ Y=-19,0992454	1471377, 2303541, 1331909, 563969 e 2267074	7761498	1	-
521	Córrego Alto Pancas (da confluência com o córrego sem nome até a confluência com o rio Pancas)	X=-40,9161964/ Y=-19,0992454	X=-40,9010408/ Y=-19,0963078	1187845	7761498	2	-
522	Córrego Feliz (da confluência com o córrego sem nome até a confluência com o córrego Alto Pancas)	X=-40,9448067/ Y=-19,1233255	X=-40,9209255/ Y=-19,1130549	3195412	77614982	2	-
523	Córrego sem nome (da cabeceira do córrego sem nome até a confluência com o córrego Alto Pancas)	X=-40,9254146/ Y=-19,0967782	X=-40,9235909/ Y=-19,1122143	2989914	77614984	2	-
524	Córrego sem nome (da cabeceira do córrego sem nome até a confluência com o rio Pancas)	X=-40,9091092/ Y=-19,1087938	X=-40,900029/ Y=-19,1090875	2060365	776149912	2	-
525	Córrego sem nome (da cabeceira do córrego sem nome até a confluência com o rio Pancas)	X=-40,8926311/ Y=-19,1247214	X=-40,9007807/ Y=-19,1218293	222985	776149932	2	-
526	Córrego Boa Esperança (da cabeceira do córrego Boa Esperança até a confluência com o rio Pancas)	X=-40,8883065/ Y=-19,1497069	X=-40,9006449/ Y=-19,1241979	3115251, 1171425, 525631, 525630 e 525627	77614994	2	-
527	Córrego sem nome (da cabeceira do córrego sem nome até a confluência com o córrego Boa Esperança)	X=-40,9116182/ Y=-19,1420222	X=-40,9028937/ Y=-19,13782	525592	776149944	2	-
528	Rio Pancas (da confluência com o córrego sem nome até a confluência com o córrego Turmalina)	X=-40,9370953/ Y=-19,1303309	X=-40,9148498/ Y=-19,1294735	3256857	77614996	2	-
529	Córrego sem nome (da cabeceira do córrego sem nome até a confluência com o córrego Turmalina)	X=-40,9085988/ Y=-19,1316333	X=-40,9149415/ Y=-19,1313169	1449721	776149972	2	-
530	Córrego Turmalina (da confluência com o córrego sem nome até a confluência com o córrego Soquinho)	X=-40,9168041/ Y=-19,1485708	X=-40,9153118/ Y=-19,1373956	908534	77614998	2	-

3 - Sub-Bacia dos Rios Liberdade, Terra Alta, Palmas e Bananal									
Procedimento I - Enquadramento com definição de metas progressivas e programa de efetivação do enquadramento (aplicação de modelagem matemática com a utilização dos modelos SWMM e HEC-RAS e aplicação do modelo QUAL-UFMG)									
Nº do Trecho	Trecho de Enquadramento	Coordenada Inicial	Coordenada Final	cotrecho(s)	cocursodag	Metas intermediárias e Final de Enquadramento			Código do Trecho - PEE
						2027	2032	2042	
531	Córrego Aparecida (da cabeceira do córrego Aparecida até a confluência com o córrego São Miguel)	X=-40,4905468/ Y=-19,3754985	X=-40,5109899/ Y=-19,407062	639697, 818813, 551958, 744176, 1927150, 2559000, 1733728 e 990422	7761396	2	2	2	UA8-6
532	Córrego São Pedro (da confluência com o córrego São Miguel até a confluência com o rio Liberdade)	X=-40,5109899/ Y=-19,407062	X=-40,5409726/ Y=-19,4101017	2380534 e 2762502	7761396	2	2	2	UA8-7

3 - Sub-Bacia dos Rios Liberdade, Terra Alta, Palmas e Bananal									
Procedimento I - Enquadramento com definição de metas progressivas e programa de efetivação do enquadramento (aplicação de modelagem matemática com a utilização dos modelos SWMM e HEC-RAS e aplicação do modelo QUAL-UFMG)									
Nº do Trecho	Trecho de Enquadramento	Coordenada Inicial	Coordenada Final	cotrecho(s)	cocursodag	Metas intermediárias e Final de Enquadramento			Código do Trecho - PEE
						2027	2032	2042	
533	Rio Liberdade (da confluência com o córrego São Pedro até a confluência com o rio Doce)	X=-40,5409726/ Y=-19,4101017	X=-40,5103694/ Y=-19,5148064	2445799, 1780666, 2698781, 2366751, 1756461, 1379520, 2479465, 2472751, 3101577, 811519, 2631873, 1578125, 1381432, 2729604, 1474266, 1061512, 2739987, 1062770 e 949963	7761396	2	2	2	UA8-8
534	Córrego Terra Alta (da cabeceira do córrego Terra Alta até a confluência com o rio Iriri-timirim)	X=-40,4984172/ Y=-19,3084154	X=-40,4466333/ Y=-19,3301771	2148960, 965069, 509580, 642198, 1039413, 865083, 965082, 1737240, 1724077, 1806586, 2733741, 2183077, 1374162, 1680065, 2346900, 2419172, 2870976, 1003298, 846616 e 5244	776132	2	2	2	UA8-9
535	Rio Iriri-timirim (da confluência com o córrego Terra Alta até a confluência com o rio Bananal)	X=-40,4466333/ Y=-19,3301771	X=-40,333649/ Y=-19,2670618	49183, 1204013, 2652068, 562082, 2598614, 2800493, 2445929, 2279269, 825345, 1596505, 1017662, 3121482, 2281323, 1666815, 1015343, 261897, 2598665, 607663, 933659, 607832, 1700248, 1218341, 1922468, 2690239, 648637, 1680045, 1726625, 1230548 e 813950	776132	2	2	2	UA8-10
536	Rio Bananal (da confluência com o rio Iriri-timirim até a confluência com o córrego sem nome)	X=-40,333649/ Y=-19,2670618	X=-40,2177142/ Y=-19,2534013	845758, 3150727, 2743458, 2086455, 1475277, 519348, 3113293, 3130350, 2363677, 2392673, 1954960, 1467929, 2392648, 2875686, 1616796, 1575175, 1586651, 545195, 2440572, 1012350, 566195, 1616810, 2195951, 1738150, 2831747, 2840639, 821628 e 771054	776132	2	2	2	UA8-11
537	Rio Bananal (da confluência com o córrego sem nome até a confluência com o rio Doce)	X=-40,2177142/ Y=-19,2534013	X=-40,1327519/ Y=-19,432229	1009834, 2831769, 1231139, 2172677 e 945788	776132	2	2	2	UA8-12
Procedimento III - Enquadramento ampliado, sem metas progressivas e sem programa de efetivação (aplicação de equação de mistura de efluentes de ETEs e verificação dos usos pretensos mais restritivos da água, não incluídos nos Procedimentos I e II)									
Nº do Trecho	Trecho de Enquadramento	Coordenada Inicial	Coordenada Final	cotrecho(s)	cocursodag	Classe de Enquadramento			Código do Trecho - PEE
538	Córrego Independência (da cabeceira do córrego Independência até a confluência com o rio Bananal)	X=-40,1786522/ Y=-19,2861658	X=-40,1767045/ Y=-19,3152907	2105993	77613212	2			-
539	Córrego São Bento (da confluência com o córrego sem nome até a confluência com o rio Bananal)	X=-40,2342704/ Y=-19,3168846	X=-40,1923451/ Y=-19,2960328	807868, 3186237, 719094, 2516862, 2593350, 807867, 2445022 e 2456706	7761322	2			-
540	Córrego Lagarto (da cabeceira do córrego Lagarto até a confluência com o córrego São Bento)	X=-40,2506467/ Y=-19,2701675	X=-40,2128255/ Y=-19,3006707	3186226	77613222	2			-
541	Córrego Doutor Mário Freire (da cabeceira do córrego Doutor Mário Freire até a confluência com o córrego sem nome)	X=-40,2606192/ Y=-19,287941	X=-40,2379517/ Y=-19,2897893	3264935, 2094316 e 2622700	77613224	1			-
542	Córrego Doutor Mário Freire (da confluência com o córrego sem nome até a confluência com o córrego São Bento)	X=-40,2379517/ Y=-19,2897893	X=-40,214112/ Y=-19,3015495	836176, 995252, 854308, 2167273 e 1973924	77613224	2			-
543	Córrego sem nome (da cabeceira do córrego sem nome até a confluência com o córrego Doutor Mário Freire)	X=-40,2380412/ Y=-19,2714288	X=-40,2259722/ Y=-19,2945495	3186239 e 2063665	776132242	2			-
544	Córrego sem nome (da cabeceira do córrego sem nome até a confluência com o córrego Doutor Mário Freire)	X=-40,2518321/ Y=-19,2953222	X=-40,2379517/ Y=-19,2897893	75103	776132246	2			-
545	Córrego sem nome (da cabeceira do córrego sem nome até a confluência com o córrego Doutor Mário Freire)	X=-40,2458874/ Y=-19,2857894	X=-40,2407289/ Y=-19,2866811	1155032	776132248	2			-
546	Córrego sem nome (da confluência com o córrego sem nome até a confluência com o córrego São Bento)	X=-40,2160683/ Y=-19,3158923	X=-40,2191396/ Y=-19,308339	1915055 e 75035	77613226	2			-

Procedimento III - Enquadramento ampliado, sem metas progressivas e sem programa de efetivação (aplicação de equação de mistura de efluentes de ETEs e verificação dos usos pretensos mais restritivos da água, não incluídos nos Procedimentos I e II)							
Nº do Trecho	Trecho de Enquadramento	Coordenada Inicial	Coordenada Final	cotrecho(s)	cocursodag	Classe de Enquadramento	Código do Trecho - PEE
547	Córrego sem nome (da cabeceira do córrego sem nome até a confluência com o rio Bananal)	X=-40,2318071/ Y=-19,2593529	X=-40,2065312/ Y=-19,2719846	731237	776132312	2	-
548	Córrego sem nome (da cabeceira do córrego sem nome até a confluência com o rio Bananal)	X=-40,2477992/ Y=-19,2588958	X=-40,2479379/ Y=-19,2466746	2161280	7761323192	2	-
549	Córrego da Fazenda Sangalli (da cabeceira do córrego da Fazenda Sangalli até a confluência com o rio Bananal)	X=-40,2683887/ Y=-19,2803695	X=-40,2636113/ Y=-19,2502082	156821, 156758, 77101, 1834622 e 156798	77613232	2	-
550	Córrego São Francisco (da confluência com o córrego sem nome até a confluência com o córrego sem nome)	X=-40,3007616/ Y=-19,3049978	X=-40,297683/ Y=-19,2944998	853447, 2869344, 1923317 e 1241295	77613234	2	-
551	Córrego São Francisco (da confluência com o córrego sem nome até a confluência com o córrego sem nome)	X=-40,297683/ Y=-19,2944998	X=-40,297073/ Y=-19,2812082	672054	77613234	1	-
552	Córrego São Francisco (da confluência com o córrego sem nome até a confluência com o rio Bananal)	X=-40,297073/ Y=-19,2812082	X=-40,2750216/ Y=-19,2496741	2543899, 2176817, 853461, 1013708, 2223844 e 2414578	77613234	2	-
553	Córrego sem nome (da cabeceira do córrego sem nome até a confluência com o córrego São Francisco)	X=-40,2637318/ Y=-19,2842166	X=-40,2889951/ Y=-19,275225	2991473, 2402095, 3195945 e 2991402	776132344	2	-
554	Córrego sem nome (da confluência com o córrego sem nome até a confluência com o córrego sem nome)	X=-40,2772151/ Y=-19,2772729	X=-40,2841792/ Y=-19,277628	2914525	7761323442	2	-
555	Córrego sem nome (da cabeceira do córrego sem nome até a confluência com o córrego sem nome)	X=-40,2764641/ Y=-19,2916133	X=-40,2838741/ Y=-19,2819402	2991343	7761323444	2	-
556	Córrego sem nome (da cabeceira do córrego sem nome até a confluência com o córrego São Francisco)	X=-40,3067272/ Y=-19,2953471	X=-40,297073/ Y=-19,2812082	3195998 e 2402087	776132348	1	-
557	Córrego sem nome (da cabeceira do córrego sem nome até a confluência com o córrego São Francisco)	X=-40,2935796/ Y=-19,2948651	X=-40,297683/ Y=-19,2944998	1365647	7761323492	1	-
558	Córrego Capitão Bley (da cabeceira do córrego Capitão Bley até a confluência com o córrego São Vicente)	X=-40,3236105/ Y=-19,1971646	X=-40,3106131/ Y=-19,2322929	2819643, 1329720, 2685921, 1430102, 3154531, 1494335, 963629 e 1921818	77613236	2	-
559	Córrego São Vicente (da confluência com o córrego Capitão Bley até a confluência com o rio Bananal)	X=-40,3106131/ Y=-19,2322929	X=-40,293236/ Y=-19,2501011	2281002, 2237165 e 2736682	77613236	2	-
560	Córrego sem nome (da cabeceira do córrego sem nome até a confluência com o córrego São Vicente)	X=-40,3033715/ Y=-19,2261895	X=-40,3032847/ Y=-19,2311028	1713772	7761323632	2	-
561	Córrego sem nome (da cabeceira do córrego sem nome até a confluência com o córrego Capitão Bley)	X=-40,298554/ Y=-19,2204399	X=-40,3092635/ Y=-19,2263245	1362567	7761323652	2	-
562	Córrego sem nome (da cabeceira do córrego sem nome até a confluência com o rio Bananal)	X=-40,3026664/ Y=-19,2711199	X=-40,3012705/ Y=-19,2599057	3004353	7761323914	2	-
563	Córrego sem nome (da cabeceira do córrego sem nome até a confluência com o rio Bananal)	X=-40,3039977/ Y=-19,2749939	X=-40,311738/ Y=-19,2661188	110629	776132394	2	-
564	Córrego sem nome (da cabeceira do córrego sem nome até a confluência com o rio Bananal)	X=-40,3173464/ Y=-19,2522387	X=-40,3165009/ Y=-19,2707363	1037164	776132396	2	-
565	Córrego Dom Pedro (da cabeceira do córrego Dom Pedro até a confluência com o rio Bananal)	X=-40,3351647/ Y=-19,3424893	X=-40,3195886/ Y=-19,2743372	3041781, 2871474, 101898, 2715810, 1219688, 1239895, 1334392 e 2244442	7761324	2	-

Procedimento III - Enquadramento ampliado, sem metas progressivas e sem programa de efetivação (aplicação de equação de mistura de efluentes de ETEs e verificação dos usos pretensos mais restritivos da água, não incluídos nos Procedimentos I e II)							
Nº do Trecho	Trecho de Enquadramento	Coordenada Inicial	Coordenada Final	cotrecho(s)	cocursodag	Classe de Enquadramento	Código do Trecho - PEE
566	Córrego Farroupilha (da cabeceira do córrego Farroupilha até a confluência com o córrego Dom Pedro)	X=-40,3167819/ Y=-19,3347883	X=-40,3188081/ Y=-19,2758462	2844580, 2091726, 742932, 1223155, 821869 e 256268	77613242	2	-
567	Córrego sem nome (da cabeceira do córrego sem nome até a confluência com o córrego Farroupilha)	X=-40,3217861/ Y=-19,293025	X=-40,3175829/ Y=-19,2977435	349538	7761324212	2	-
568	Córrego sem nome (da cabeceira do córrego sem nome até a confluência com o córrego Farroupilha)	X=-40,3100561/ Y=-19,3081511	X=-40,3152558/ Y=-19,3108397	3005116	776132424	2	-
569	Córrego sem nome (da cabeceira do córrego sem nome até a confluência com o córrego Farroupilha)	X=-40,3073457/ Y=-19,3134247	X=-40,3180643/ Y=-19,3170143	256325	776132426	2	-
570	Córrego sem nome (da cabeceira do córrego sem nome até a confluência com o córrego Farroupilha)	X=-40,325966/ Y=-19,3358097	X=-40,3191801/ Y=-19,3231842	256362	776132428	2	-
571	Córrego sem nome (da confluência com o córrego sem nome até a confluência com o córrego Dom Pedro)	X=-40,3444522/ Y=-19,3224662	X=-40,3307992/ Y=-19,3009678	256345, 897914 e 256299	77613246	2	-
572	Córrego sem nome (da cabeceira do córrego sem nome até a confluência com o córrego Dom Pedro)	X=-40,3244933/ Y=-19,3192537	X=-40,3324352/ Y=-19,3241194	256369	77613248	2	-
573	Córrego sem nome (da cabeceira do córrego sem nome até a confluência com o rio Bananal)	X=-40,3398782/ Y=-19,2895365	X=-40,3253367/ Y=-19,273758	3085187, 2769041, 2763506 e 1743142	77613254	2	-
574	Rio Bananal (da confluência com o córrego sem nome até a confluência com o rio Iriri-timirim)	X=-40,423905/ Y=-19,2503356	X=-40,333649/ Y=-19,2670618	1941693, 548397, 1058522, 2649991, 2645016, 529748, 1128541, 2032613, 2730320, 1322408, 985813, 632745, 2445261, 549005, 3182859, 1951172, 2449446, 2643897, 637922 e 1013566	7761326	2	-
575	Córrego sem nome (da cabeceira do córrego sem nome até a confluência com o rio Bananal)	X=-40,3434081/ Y=-19,2417071	X=-40,3349221/ Y=-19,261207	2486214, 3252190, 471318 e 2701235	77613262	2	-
576	Córrego sem nome (da cabeceira do córrego sem nome até a confluência com o córrego sem nome)	X=-40,3457471/ Y=-19,2520555	X=-40,3343197/ Y=-19,2591779	3252263	776132622	2	-
577	Córrego sem nome (da cabeceira do córrego sem nome até a confluência com o córrego sem nome)	X=-40,3258598/ Y=-19,2570519	X=-40,3329088/ Y=-19,2569392	888563	776132624	2	-
578	Córrego sem nome (da cabeceira do córrego sem nome até a confluência com o córrego sem nome)	X=-40,3337656/ Y=-19,2440527	X=-40,3383153/ Y=-19,2483422	2716535	776132626	1	-
579	Córrego sem nome (da cabeceira do córrego sem nome até a confluência com o rio Bananal)	X=-40,3451913/ Y=-19,2467882	X=-40,3509578/ Y=-19,2605851	2078406, 3152387, 2078398 e 3152375	776132632	2	-
580	Córrego sem nome (da cabeceira do córrego sem nome até a confluência com o rio Bananal)	X=-40,3558011/ Y=-19,2554156	X=-40,3553946/ Y=-19,2607044	3023789	7761326352	1	-
581	Córrego sem nome (da cabeceira do córrego sem nome até a confluência com o rio Bananal)	X=-40,3652034/ Y=-19,2709048	X=-40,3574388/ Y=-19,2593872	386298, 383862, 634263 e 386269	776132636	2	-
582	Córrego sem nome (da cabeceira do córrego sem nome até a confluência com o rio Bananal)	X=-40,3607941/ Y=-19,2525532	X=-40,3610323/ Y=-19,2574324	2924659	7761326372	2	-
583	Córrego sem nome (da cabeceira do córrego sem nome até a confluência com o rio Bananal)	X=-40,380687/ Y=-19,2583332	X=-40,3641282/ Y=-19,255604	445230, 445221, 445277 e 445268	776132638	2	-
584	Córrego sem nome (da cabeceira do córrego sem nome até a confluência com o córrego sem nome)	X=-40,3819738/ Y=-19,2735047	X=-40,3749116/ Y=-19,26469	2168141	7761326386	2	-
585	Córrego sem nome (da confluência com o córrego sem nome até a confluência com o córrego Primavera)	X=-40,3407972/ Y=-19,2187848	X=-40,3508693/ Y=-19,2182184	679201	77613264	2	-
586	Córrego Primavera (da confluência com o córrego sem nome até a confluência com o córrego sem nome)	X=-40,3508693/ Y=-19,2182184	X=-40,3539848/ Y=-19,2267467	2015922	77613264	2	-

Procedimento III - Enquadramento ampliado, sem metas progressivas e sem programa de efetivação (aplicação de equação de mistura de efluentes de ETEs e verificação dos usos pretensos mais restritivos da água, não incluídos nos Procedimentos I e II)							
Nº do Trecho	Trecho de Enquadramento	Coordenada Inicial	Coordenada Final	cotrecho(s)	cocursodag	Classe de Enquadramento	Código do Trecho - PEE
587	Córrego Primavera (da confluência com o córrego sem nome até a confluência com o córrego sem nome)	X=-40,3539848/ Y=-19,2267467	X=-40,3545289/ Y=-19,2309234	2600280 e 1663834	77613264	1	-
588	Córrego Primavera (da confluência com o córrego sem nome até a confluência com o rio Bananal)	X=-40,3545289/ Y=-19,2309234	X=-40,3656528/ Y=-19,2547406	1669399, 1050849 e 814662	77613264	2	-
589	Córrego sem nome (da cabeceira do córrego sem nome até a confluência com o córrego Primavera)	X=-40,3568526/ Y=-19,2517421	X=-40,3620089/ Y=-19,2432442	2098022	7761326432	2	-
590	Córrego sem nome (da cabeceira do córrego sem nome até a confluência com o córrego Primavera)	X=-40,3431332/ Y=-19,2290701	X=-40,3539848/ Y=-19,2267467	3218026 e 2882329	776132648	1	-
591	Córrego sem nome (da cabeceira do córrego sem nome até a confluência com o córrego sem nome)	X=-40,3350049/ Y=-19,2165863	X=-40,3407972/ Y=-19,2187848	641708	7761326494	2	-
592	Córrego Bananalzinho (da confluência com o córrego sem nome até a confluência com o rio Bananal)	X=-40,4087822/ Y=-19,273347	X=-40,3938026/ Y=-19,2440283	1282892, 167703, 2167306, 2700662, 2953735, 2225670 e 3228547	77613266	2	-
593	Córrego sem nome (da confluência com o córrego sem nome até a confluência com o córrego Seco)	X=-40,3911215/ Y=-19,2192202	X=-40,3927505/ Y=-19,2164619	3228932	77613268	2	-
594	Córrego Seco (da confluência com o córrego sem nome até a confluência com o rio Bananal)	X=-40,3927505/ Y=-19,2164619	X=-40,3954318/ Y=-19,2403527	522134, 907134 e 907133	77613268	2	-
595	Córrego sem nome (da confluência com o córrego sem nome até a confluência com o córrego Seco)	X=-40,3823247/ Y=-19,2279283	X=-40,3945286/ Y=-19,2362405	522195, 2926055 e 684541	776132682	2	-
596	Córrego sem nome (da cabeceira do córrego sem nome até a confluência com o córrego sem nome)	X=-40,380214/ Y=-19,233173	X=-40,3857798/ Y=-19,2298927	522194	7761326824	2	-
597	Córrego sem nome (da cabeceira do córrego sem nome até a confluência com o córrego sem nome)	X=-40,3880891/ Y=-19,226224	X=-40,3911215/ Y=-19,2192202	684573	776132688	2	-
598	Córrego sem nome (da confluência com o córrego sem nome até a confluência com o rio Bananal)	X=-40,4141023/ Y=-19,2199803	X=-40,408533/ Y=-19,2247469	869887 e 870488	776132692	2	-
599	Córrego sem nome (da cabeceira do córrego sem nome até a confluência com o córrego sem nome)	X=-40,4170738/ Y=-19,2275299	X=-40,4141023/ Y=-19,2199803	1068287	7761326924	2	-
600	Córrego sem nome (da cabeceira do córrego sem nome até a confluência com o rio Bananal)	X=-40,420811/ Y=-19,2340497	X=-40,4142324/ Y=-19,2301784	112408	776132694	2	-
601	Córrego sem nome (da confluência com o córrego sem nome até a confluência com o rio Bananal)	X=-40,4168308/ Y=-19,2466641	X=-40,4177217/ Y=-19,2407354	1054506	776132696	2	-
602	Córrego sem nome (da cabeceira do córrego sem nome até a confluência com o rio Bananal)	X=-40,4330938/ Y=-19,2552483	X=-40,423905/ Y=-19,2503356	1258309	776132698	2	-
603	Córrego Panorama (da confluência com o córrego sem nome até a confluência com o rio Iriri-timirim)	X=-40,391325/ Y=-19,3501356	X=-40,3484681/ Y=-19,2755748	2383351, 2198873, 564419, 2041353, 2734785, 2620119, 2734760, 2741741, 2741691, 840056, 800586, 1480437, 1660041, 1963974, 1790481, 2685412, 1335350, 1480496, 2741642 e 2590279	7761328	2	-
604	Córrego sem nome (da confluência com o córrego sem nome até a confluência com o córrego Panorama)	X=-40,3486916/ Y=-19,3149508	X=-40,3507864/ Y=-19,3050974	1336484, 1335342 e 1335402	77613284	2	-
605	Córrego Dez de Fevereiro (da confluência com o córrego sem nome até a confluência com o córrego Panorama)	X=-40,3445566/ Y=-19,3283674	X=-40,3610749/ Y=-19,3185516	1011736, 818194, 2741717, 2522532 e 1335403	77613286	2	-
606	Córrego sem nome (da cabeceira do córrego sem nome até a confluência com o córrego Dez de Fevereiro)	X=-40,3517822/ Y=-19,3362805	X=-40,3513485/ Y=-19,3261727	2741919 e 2734761	7761328632	2	-
607	Córrego sem nome (da confluência com o córrego sem nome até a confluência com o córrego Dez de Fevereiro)	X=-40,342404/ Y=-19,3278943	X=-40,3445566/ Y=-19,3283674	2734784	776132864	2	-
608	Córrego sem nome (da cabeceira do córrego sem nome até a confluência com o córrego Panorama)	X=-40,364059/ Y=-19,3340883	X=-40,3676135/ Y=-19,3270882	2734738	776132874	2	-



Procedimento III - Enquadramento ampliado, sem metas progressivas e sem programa de efetivação (aplicação de equação de mistura de efluentes de ETEs e verificação dos usos pretensos mais restritivos da água, não incluídos nos Procedimentos I e II)							
Nº do Trecho	Trecho de Enquadramento	Coordenada Inicial	Coordenada Final	cotrecho(s)	cocursodag	Classe de Enquadramento	Código do Trecho - PEE
609	Córrego sem nome (da cabeceira do córrego sem nome até a confluência com o rio Iriri-timirim)	X=-40,3539869/ Y=-19,2694522	X=-40,3529423/ Y=-19,2780382	3100205	7761329112	2	-
610	Córrego sem nome (da confluência com o córrego sem nome até a confluência com o rio Iriri-timirim)	X=-40,3690606/ Y=-19,2790304	X=-40,3662484/ Y=-19,2889643	1896621	7761329134	2	-
611	Córrego sem nome (da confluência com o córrego sem nome até a confluência com o rio Iriri-timirim)	X=-40,366438/ Y=-19,3114865	X=-40,3679454/ Y=-19,2891187	1505637	776132914	2	-
612	Córrego São João (da cabeceira do córrego São João até a confluência com o rio Iriri-timirim)	X=-40,3950662/ Y=-19,272387	X=-40,3702241/ Y=-19,2897667	2497008, 1056587, 2985497, 3189843 e 991714	776132916	2	-
613	Córrego sem nome (da confluência com o córrego sem nome até a confluência com o rio Iriri-timirim)	X=-40,3821635/ Y=-19,3209226	X=-40,3790909/ Y=-19,2963572	301367, 340354, 3130974, 96481, 340362 e 340361	77613292	2	-
614	Córrego sem nome (da cabeceira do córrego sem nome até a confluência com o córrego sem nome)	X=-40,376166/ Y=-19,3165436	X=-40,3825666/ Y=-19,3118058	340363	7761329272	2	-
615	Córrego sem nome (da cabeceira do córrego sem nome até a confluência com o córrego sem nome)	X=-40,3713575/ Y=-19,3154657	X=-40,3822152/ Y=-19,3201599	340157 e 1860744	776132928	2	-
616	Córrego sem nome (da cabeceira do córrego sem nome até a confluência com o córrego sem nome)	X=-40,3813766/ Y=-19,3286423	X=-40,3821635/ Y=-19,3209226	340364	7761329292	2	-
617	Córrego sem nome (da confluência com o córrego sem nome até a confluência com o rio Iriri-timirim)	X=-40,4154614/ Y=-19,2957048	X=-40,389481/ Y=-19,2992194	1168403, 1611007, 2455065, 1658369, 1574705, 1565338, 1783957 e 1603545	77613294	2	-
618	Córrego sem nome (da confluência com o córrego sem nome até a confluência com o córrego sem nome)	X=-40,4048064/ Y=-19,2984753	X=-40,39768/ Y=-19,2928068	2636319 e 891935	776132944	2	-
619	Córrego sem nome (da confluência com o córrego sem nome até a confluência com o córrego sem nome)	X=-40,3986548/ Y=-19,3357153	X=-40,4081393/ Y=-19,3247755	759775, 2975165 e 1708995	776132952	2	-
620	Córrego sem nome (da confluência com o córrego sem nome até a confluência com o rio Iriri-timirim)	X=-40,4081393/ Y=-19,3247755	X=-40,4043311/ Y=-19,3140331	2959397 e 1106704	776132952	1	-
621	Córrego sem nome (da confluência com o córrego sem nome até a confluência com o córrego sem nome)	X=-40,3949604/ Y=-19,3317572	X=-40,3992216/ Y=-19,330081	659679	7761329526	2	-
622	Córrego sem nome (da cabeceira do córrego sem nome até a confluência com o córrego sem nome)	X=-40,392022/ Y=-19,328255	X=-40,3949604/ Y=-19,3317572	1157784	7761329526 2	2	-
623	Córrego sem nome (da cabeceira do córrego sem nome até a confluência com o córrego sem nome)	X=-40,4070679/ Y=-19,3373627	X=-40,3986548/ Y=-19,3357153	2119964	7761329528	2	-
624	Córrego sem nome (da confluência com o córrego sem nome até a confluência com o rio Iriri-timirim)	X=-40,4351252/ Y=-19,3288712	X=-40,4365487/ Y=-19,3275192	214081	776132956	2	-
625	Córrego sem nome (da cabeceira do córrego sem nome até a confluência com o córrego sem nome)	X=-40,423639/ Y=-19,3268823	X=-40,4351252/ Y=-19,3288712	752605	7761329562	2	-
626	Rio Iriri-timirim (da cabeceira do rio Iriri-timirim até a confluência com o córrego Terra Alta)	X=-40,4900011/ Y=-19,335948	X=-40,4466333/ Y=-19,3301771	1677780, 2564503, 2301580, 2416722, 2129214, 2817313, 2783391 e 2613653	77613296	2	-
627	Córrego sem nome (da confluência com o córrego sem nome até a confluência com o rio Iriri-timirim)	X=-40,4722478/ Y=-19,324878	X=-40,4705595/ Y=-19,331059	1010958	776132966	2	-
628	Córrego sem nome (da cabeceira do córrego sem nome até a confluência com o rio Iriri-timirim)	X=-40,481609/ Y=-19,3266534	X=-40,4841407/ Y=-19,333513	2987613	7761329692	2	-
629	Córrego sem nome (da cabeceira do córrego sem nome até a confluência com o córrego Terra Alta)	X=-40,4504471/ Y=-19,3149677	X=-40,445375/ Y=-19,3146945	1663867	776132976	2	-

Procedimento III - Enquadramento ampliado, sem metas progressivas e sem programa de efetivação (aplicação de equação de mistura de efluentes de ETEs e verificação dos usos pretensos mais restritivos da água, não incluídos nos Procedimentos I e II)							
Nº do Trecho	Trecho de Enquadramento	Coordenada Inicial	Coordenada Final	cotrecho(s)	cocursodag	Classe de Enquadramento	Código do Trecho - PEE
630	Córrego Sapucaia (da confluência com o córrego sem nome até a confluência com o córrego Terra Alta)	X=-40,4350678/ Y=-19,2744861	X=-40,4424022/ Y=-19,311584	969308, 819088, 2313290, 819059, 1999817, 824101, 574882 e 2251037	77613298	2	-
631	Córrego sem nome (da cabeceira do córrego sem nome até a confluência com o córrego Sapucaia)	X=-40,413362/ Y=-19,2678381	X=-40,4329201/ Y=-19,2905368	819094	776132988	2	-
632	Córrego sem nome (da confluência com o córrego sem nome até a confluência com o córrego Terra Alta)	X=-40,4662544/ Y=-19,3048991	X=-40,4620317/ Y=-19,3092563	2375293	776132994	2	-
633	Ribeirão Palmas (da confluência com o córrego sem nome até a confluência com o córrego Doutor Jones)	X=-40,3675956/ Y=-19,4096077	X=-40,2737729/ Y=-19,4127334	2819287, 1354364, 1580331, 2640379, 3040525, 1138604, 608241, 933746, 2570136, 1920615, 1715388, 2525406, 1614237, 845106, 753075, 1210374 e 1066832	776134	2	-
634	Ribeirão das Palmas (da confluência com o córrego Doutor Jones até a confluência com o córrego dos Macacos)	X=-40,2737729/ Y=-19,4127334	X=-40,2496365/ Y=-19,4281882	2556452	776134	1	-
635	Ribeirão das Palmas (da confluência com o córrego dos Macacos até a confluência com o rio Doce)	X=-40,2496365/ Y=-19,4281882	X=-40,1499416/ Y=-19,4409011	843024, 2168589 e 1663431	776134	2	-
636	Córrego Palminhas (da confluência com o córrego sem nome até a confluência com o ribeirão das Palmas)	X=-40,1998953/ Y=-19,3196213	X=-40,1674271/ Y=-19,4360177	1639197, 3071463, 2742023, 320264, 2472177, 3083543, 2750357, 2737654, 1373459 e 1378661	7761342	2	-
637	Córrego das Palminhas (da confluência com o córrego sem nome até a confluência com o córrego Palminhas)	X=-40,2153614/ Y=-19,4048197	X=-40,2019875/ Y=-19,4132479	1033480	77613424	2	-
638	Córrego sem nome (da cabeceira do córrego sem nome até a confluência com o córrego Palminhas)	X=-40,1969066/ Y=-19,3286442	X=-40,2027917/ Y=-19,3964518	1862654	77613426	2	-
639	Córrego sem nome (da cabeceira do córrego sem nome até a confluência com o córrego Palminhas)	X=-40,2380141/ Y=-19,3683276	X=-40,2154478/ Y=-19,3820314	1919302	776134272	2	-
640	Córrego Jacarandá (da cabeceira do córrego Jacarandá até a confluência com o córrego Palminhas)	X=-40,2161578/ Y=-19,3275121	X=-40,2145823/ Y=-19,357609	255653, 255580, 2226323 e 1249554	77613428	2	-
641	Córrego sem nome (da cabeceira do córrego sem nome até a confluência com o córrego Jacarandá)	X=-40,2370513/ Y=-19,3538906	X=-40,217572/ Y=-19,3542166	908570	776134282	2	-
642	Córrego sem nome (da cabeceira do córrego sem nome até a confluência com o córrego Palminhas)	X=-40,2145225/ Y=-19,3384419	X=-40,2127122/ Y=-19,3555189	1834807	776134292	2	-
643	Córrego São Francisco (da cabeceira do córrego São Francisco até a confluência com o córrego sem nome)	X=-40,2909531/ Y=-19,2929238	X=-40,2764437/ Y=-19,3085513	592494, 2700770, 2837256 e 1606146	7761344	2	-
644	Córrego São Francisco (da confluência com o córrego sem nome até a confluência com o córrego sem nome)	X=-40,2764437/ Y=-19,3085513	X=-40,27041/ Y=-19,3168381	1013445 e 1042494	7761344	1	-
645	Córrego São Francisco (da confluência com o córrego sem nome até a confluência com o córrego sem nome)	X=-40,27041/ Y=-19,3168381	X=-40,2703801/ Y=-19,32756	2379779 e 2527024	7761344	2	-
646	Córrego São Francisco (da confluência com o córrego sem nome até a confluência com o córrego sem nome)	X=-40,2703801/ Y=-19,32756	X=-40,267328/ Y=-19,346857	2676460 e 825406	7761344	1	-
647	Córrego São Francisco (da confluência com o córrego sem nome até a confluência com o córrego dos Macacos)	X=-40,267328/ Y=-19,346857	X=-40,2738134/ Y=-19,3698635	1543064, 1588539, 2066351, 1130583, 2724576, 649299 e 189179	7761344	2	-
648	Córrego dos Macacos (da confluência com o córrego São Francisco até a confluência com o ribeirão das Palmas)	X=-40,2738134/ Y=-19,3698635	X=-40,2496365/ Y=-19,4281882	2524762, 2756759, 627197, 2538236 e 2692375	7761344	2	-

Procedimento III - Enquadramento ampliado, sem metas progressivas e sem programa de efetivação (aplicação de equação de mistura de efluentes de ETEs e verificação dos usos pretensos mais restritivos da água, não incluídos nos Procedimentos I e II)							
Nº do Trecho	Trecho de Enquadramento	Coordenada Inicial	Coordenada Final	cotrecho(s)	cocursodag	Classe de Enquadramento	Código do Trecho - PEE
649	Córrego sem nome (da cabeceira do córrego sem nome até a confluência com o córrego dos Macacos)	X=-40,2786638/ Y=-19,384617	X=-40,2623355/ Y=-19,4005384	2182238	776134412	2	-
650	Córrego São Jacinto (da confluência com o córrego sem nome até a confluência com o córrego dos Macacos)	X=-40,2998685/ Y=-19,3364846	X=-40,2872602/ Y=-19,3635659	485866, 2838283, 1216526, 2838179 e 803490	77613444	2	-
651	Córrego dos Macacos (da confluência com o córrego São Jacinto até a confluência com o córrego São Francisco)	X=-40,2872602/ Y=-19,3635659	X=-40,2738134/ Y=-19,3698635	2838168 e 2741068	77613444	2	-
652	Córrego sem nome (da confluência com o córrego sem nome até a confluência com o córrego São Jacinto)	X=-40,3099725/ Y=-19,3471956	X=-40,3003542/ Y=-19,340595	1064950	776134446	2	-
653	Córrego sem nome (da cabeceira do córrego sem nome até a confluência com o córrego São Jacinto)	X=-40,2973431/ Y=-19,3257393	X=-40,2998685/ Y=-19,3364846	3101312	776134448	2	-
654	Córrego sem nome (da cabeceira do córrego sem nome até a confluência com o córrego São Francisco)	X=-40,2447536/ Y=-19,3581409	X=-40,267328/ Y=-19,346857	2654578, 390077, 517448, 2452768, 2854207 e 1021148	77613446	2	-
655	Córrego sem nome (da confluência com o córrego sem nome até a confluência com o córrego sem nome)	X=-40,2534261/ Y=-19,3235954	X=-40,2631056/ Y=-19,3337935	390259	776134462	1	-
656	Córrego sem nome (da cabeceira do córrego sem nome até a confluência com o córrego São Francisco)	X=-40,2916781/ Y=-19,3274547	X=-40,27041/ Y=-19,3168381	2471759, 1683413 e 2998067	77613448	2	-
657	Córrego sem nome (da cabeceira do córrego sem nome até a confluência com o córrego São Francisco)	X=-40,2650523/ Y=-19,3051072	X=-40,2741421/ Y=-19,3090594	538173	776134492	2	-
658	Córrego sem nome (da confluência com o córrego sem nome até a confluência com o córrego São Francisco)	X=-40,2740443/ Y=-19,3004943	X=-40,2764437/ Y=-19,3085513	1852968	776134494	1	-
659	Córrego Doutor Jones (da confluência com o córrego sem nome até a confluência com o ribeirão Palmas)	X=-40,3132061/ Y=-19,4228872	X=-40,2737729/ Y=-19,4127334	2894079, 2122655 e 2894054	7761346	2	-
660	Córrego sem nome (da cabeceira do córrego sem nome até a confluência com o córrego Doutor Jones)	X=-40,2985361/ Y=-19,4165513	X=-40,3018387/ Y=-19,4054149	2122671	77613462	2	-
661	Córrego sem nome (da cabeceira do córrego sem nome até a confluência com o córrego Doutor Jones)	X=-40,303075/ Y=-19,4264849	X=-40,3085523/ Y=-19,4147193	2894078	77613464	2	-
662	Córrego sem nome (da confluência com o córrego sem nome até a confluência com o córrego Doutor Jones)	X=-40,3152586/ Y=-19,4401023	X=-40,3132061/ Y=-19,4228872	2122926 e 39788	77613466	2	-
663	Córrego sem nome (da cabeceira do córrego sem nome até a confluência com o ribeirão Palmas)	X=-40,2941994/ Y=-19,3716424	X=-40,3043739/ Y=-19,3852365	2890256	77613474	2	-
664	Córrego Conceição das Palmas (da confluência com o córrego Gabriel Emílio até a confluência com o ribeirão Palmas)	X=-40,3258884/ Y=-19,3777012	X=-40,3049721/ Y=-19,3851603	2705662 e 2240218	7761348	2	-
665	Córrego sem nome (da confluência com o córrego sem nome até a confluência com o córrego Conceição das Palmas)	X=-40,3055995/ Y=-19,3798962	X=-40,3056801/ Y=-19,3845091	1567959	77613482	2	-
666	Córrego sem nome (da cabeceira do córrego sem nome até a confluência com o córrego sem nome)	X=-40,3013271/ Y=-19,3747034	X=-40,3055995/ Y=-19,3798962	2268460	776134822	2	-

Procedimento III - Enquadramento ampliado, sem metas progressivas e sem programa de efetivação (aplicação de equação de mistura de efluentes de ETEs e verificação dos usos pretensos mais restritivos da água, não incluídos nos Procedimentos I e II)							
Nº do Trecho	Trecho de Enquadramento	Coordenada Inicial	Coordenada Final	cotrecho(s)	cocursodag	Classe de Enquadramento	Código do Trecho - PEE
667	Córrego Gabriel Emílio (da confluência com o córrego sem nome até a confluência com o córrego Conceição das Palmas)	X=-40,3274449/ Y=-19,3583803	X=-40,3258884/ Y=-19,3777012	49404, 1683665, 2220779 e 1580388	77613484	2	-
668	Córrego sem nome (da cabeceira do córrego sem nome até a confluência com o córrego Gabriel Emílio)	X=-40,324771/ Y=-19,3545199	X=-40,3274449/ Y=-19,3583803	2268468	7761348472	2	-
669	Córrego sem nome (da cabeceira do córrego sem nome até a confluência com o ribeirão Palmas)	X=-40,318138/ Y=-19,4130273	X=-40,3180999/ Y=-19,3950157	2914750	776134918	2	-
670	Córrego sem nome (da confluência com o córrego sem nome até a confluência com o ribeirão Palmas)	X=-40,3470931/ Y=-19,3891143	X=-40,3296907/ Y=-19,40029	516580 e 516579	77613494	2	-
671	Córrego sem nome (da confluência com o córrego sem nome até a confluência com o ribeirão Palmas)	X=-40,3607225/ Y=-19,4082805	X=-40,3603143/ Y=-19,4098033	658889	77613496	2	-
672	Córrego sem nome (da cabeceira do córrego sem nome até a confluência com o ribeirão Palmas)	X=-40,3646336/ Y=-19,3927584	X=-40,3675956/ Y=-19,4096077	1479673	776134974	2	-
673	Córrego Piabanha (da confluência com o córrego sem nome até a confluência com o rio Doce)	X=-40,2828613/ Y=-19,4341806	X=-40,2209228/ Y=-19,4789465	2804224, 1086790 e 1529124	7761352	2	-
674	Córrego sem nome (da cabeceira do córrego sem nome até a confluência com o rio Doce)	X=-40,2599763/ Y=-19,4662264	X=-40,2277942/ Y=-19,4795986	950986	7761354	2	-
675	Córrego São Rafael (da cabeceira do córrego São Rafael até a confluência com o rio Terra Alta)	X=-40,5035086/ Y=-19,305616	X=-40,4265833/ Y=-19,4193987	2610089, 919468, 1954360, 871799, 1994403, 488565, 2270229, 1591264, 2789288, 646165, 1796455, 1866161, 1336101, 1602412, 1749751, 2426553, 2164404, 2094229, 1675050, 2523568, 1065305 e 651009	776136	2	-
676	Rio Terra Alta (da confluência com o córrego São Rafael até a confluência com o rio Doce)	X=-40,4265833/ Y=-19,4193987	X=-40,2605058/ Y=-19,4893696	675334, 1223248, 3068893, 1049271, 1965175, 1375887, 842491, 2295309, 870260, 2595281, 2812342, 1595148, 2177290, 670744, 2548442, 2466219, 1674752, 1115715, 2765324, 2201868, 1335119, 795510 e 1486762	776136	2	-
677	Córrego sem nome (da confluência com o córrego sem nome até a confluência com o rio Terra Alta)	X=-40,2973168/ Y=-19,4440426	X=-40,279198/ Y=-19,4868364	833005, 1084186, 1599420, 1996042, 1089259 e 51131	7761362	2	-
678	Córrego sem nome (da cabeceira do córrego sem nome até a confluência com o córrego sem nome)	X=-40,3055934/ Y=-19,4780006	X=-40,2975193/ Y=-19,4710064	1084185	77613624	2	-
679	Córrego sem nome (da cabeceira do córrego sem nome até a confluência com o córrego sem nome)	X=-40,2857137/ Y=-19,4698139	X=-40,2976815/ Y=-19,4675551	2186540	77613626	2	-
680	Córrego sem nome (da confluência com o córrego sem nome até a confluência com o córrego sem nome)	X=-40,3074027/ Y=-19,4501348	X=-40,2979874/ Y=-19,4660358	1084188	77613628	2	-
681	Córrego Pau Grosso (da cabeceira do córrego Pau Grosso até a confluência com o rio Terra Alta)	X=-40,4361281/ Y=-19,4396461	X=-40,330385/ Y=-19,4715092	845255, 820620, 2377593, 1505672, 849506, 1927042, 2020708, 3105072, 8074, 2482182, 979556, 597422, 762833, 879075 e 2843714	7761364	2	-
682	Córrego do Meio (da confluência com o córrego sem nome até a confluência com o córrego Pau Grosso)	X=-40,3982649/ Y=-19,4735291	X=-40,3812726/ Y=-19,4892979	2196500, 1665695 e 652878	77613644	2	-
683	Córrego sem nome (da cabeceira do córrego sem nome até a confluência com o córrego do Meio)	X=-40,3741618/ Y=-19,4589085	X=-40,3837011/ Y=-19,4777004	2910162	776136442	2	-
684	Córrego sem nome (da cabeceira do córrego sem nome até a confluência com o córrego do Meio)	X=-40,3957651/ Y=-19,4603905	X=-40,3982649/ Y=-19,4735291	499428	776136446	2	-
685	Córrego Jacutinga (da cabeceira do córrego Jacutinga até a confluência com o córrego Pau Grosso)	X=-40,4251114/ Y=-19,4977542	X=-40,4018219/ Y=-19,492459	2114353, 117166 e 119178	77613646	2	-
686	Córrego sem nome (da cabeceira do córrego sem nome até a confluência com o córrego Pau Grosso)	X=-40,4400169/ Y=-19,458334	X=-40,4355539/ Y=-19,4517698	501412	776136494	2	-
687	Córrego sem nome (da cabeceira do córrego sem nome até a confluência com o rio Terra Alta)	X=-40,3463076/ Y=-19,4466172	X=-40,3451292/ Y=-19,4624142	246187	776136512	2	-

Procedimento III - Enquadramento ampliado, sem metas progressivas e sem programa de efetivação (aplicação de equação de mistura de efluentes de ETEs e verificação dos usos pretensos mais restritivos da água, não incluídos nos Procedimentos I e II)							
Nº do Trecho	Trecho de Enquadramento	Coordenada Inicial	Coordenada Final	cotrecho(s)	cocursodag	Classe de Enquadramento	Código do Trecho - PEE
688	Córrego sem nome (da confluência com o córrego sem nome até a confluência com o rio Terra Alta)	X=-40,3597673/ Y=-19,4335548	X=-40,3614774/ Y=-19,4511255	1502739	77613654	2	-
689	Córrego sem nome (da cabeceira do córrego sem nome até a confluência com o rio Terra Alta)	X=-40,3747911/ Y=-19,4553601	X=-40,3689107/ Y=-19,4488324	492990	776136554	2	-
690	Córrego sem nome (da cabeceira do córrego sem nome até a confluência com o rio Terra Alta)	X=-40,4002723/ Y=-19,4550169	X=-40,3826956/ Y=-19,4441028	1619146 e 3186154	776136574	2	-
691	Córrego sem nome (da cabeceira do córrego sem nome até a confluência com o córrego sem nome)	X=-40,3966202/ Y=-19,4489951	X=-40,3950993/ Y=-19,4538217	1619145	7761365742	2	-
692	Córrego sem nome (da cabeceira do córrego sem nome até a confluência com o rio Terra Alta)	X=-40,3838376/ Y=-19,4084908	X=-40,3865714/ Y=-19,443278	754448, 1610728, 1610693, 1610692 e 3125503	77613658	2	-
693	Córrego sem nome (da cabeceira do córrego sem nome até a confluência com o córrego sem nome)	X=-40,3756216/ Y=-19,4220907	X=-40,3853885/ Y=-19,4217119	1565178	776136586	2	-
694	Córrego sem nome (da cabeceira do córrego sem nome até a confluência com o córrego Brasil)	X=-40,4002758/ Y=-19,4073023	X=-40,3948889/ Y=-19,4114276	664833	7761366	2	-
695	Córrego Brasil (da confluência com o córrego sem nome até a confluência com o rio Terra Alta)	X=-40,3948889/ Y=-19,4114276	X=-40,405767/ Y=-19,4338322	664774, 2309013, 548123, 548083 e 3094479	7761366	2	-
696	Córrego sem nome (da confluência com o córrego sem nome até a confluência com o córrego Brasil)	X=-40,4021509/ Y=-19,4177601	X=-40,3999984/ Y=-19,421505	760098	77613664	2	-
697	Córrego Brasil (da cabeceira do córrego Brasil até a confluência com o córrego sem nome)	X=-40,3927646/ Y=-19,4048519	X=-40,3948889/ Y=-19,4114276	2959866	77613668	2	-
698	Córrego sem nome (da cabeceira do córrego sem nome até a confluência com o córrego sem nome)	X=-40,4302954/ Y=-19,4484471	X=-40,4198145/ Y=-19,4298983	113689	776136732	2	-
699	Rio Terra Alta (da confluência com o córrego sem nome até a confluência com o Rio Terra Alta)	X=-40,4198145/ Y=-19,4298983	X=-40,4182147/ Y=-19,4296801	2521665	776136732	2	-
700	Córrego sem nome (da confluência com o córrego sem nome até a confluência com o rio Terra Alta)	X=-40,4216864/ Y=-19,4167565	X=-40,4219837/ Y=-19,4217086	335735	776136734	2	-
701	Rio Terra Alta (da confluência com o córrego sem nome até a confluência com o córrego São Rafael)	X=-40,4499994/ Y=-19,4163691	X=-40,4265833/ Y=-19,4193987	1917607, 115399 e 3215372	77613674	2	-
702	Córrego sem nome (da cabeceira do córrego sem nome até a confluência com o córrego São Rafael)	X=-40,4577017/ Y=-19,3942602	X=-40,4289503/ Y=-19,4041959	3215338, 3275971, 1432145, 2314312 e 2309607	77613676	2	-
703	Córrego sem nome (da cabeceira do córrego sem nome até a confluência com o córrego sem nome)	X=-40,4503822/ Y=-19,3902557	X=-40,4495593/ Y=-19,4021669	3275972 e 3956	776136766	2	-
704	Córrego Timirim (da confluência com o córrego sem nome até a confluência com o córrego São Rafael)	X=-40,4223833/ Y=-19,3421352	X=-40,4253743/ Y=-19,3858773	2261741, 2378089, 1047586, 3102430, 843378 e 1693997	7761368	2	-
705	Córrego sem nome (da confluência com o córrego sem nome até a confluência com o córrego Timirim)	X=-40,407136/ Y=-19,364612	X=-40,4190951/ Y=-19,3645357	2133628 e 1317033	77613684	2	-
706	Córrego sem nome (da cabeceira do córrego sem nome até a confluência com o córrego sem nome)	X=-40,4074718/ Y=-19,3455111	X=-40,4111022/ Y=-19,3603466	1850216, 2843838 e 1733424	776136842	2	-
707	Córrego sem nome (da cabeceira do córrego sem nome até a confluência com o córrego sem nome)	X=-40,4050439/ Y=-19,3542344	X=-40,4107234/ Y=-19,3589059	1851686	7761368422	2	-
708	Córrego sem nome (da cabeceira do córrego sem nome até a confluência com o córrego Timirim)	X=-40,433193/ Y=-19,3445715	X=-40,4223833/ Y=-19,3421352	1161474 e 2843839	77613686	2	-
709	Córrego sem nome (da cabeceira do córrego sem nome até a confluência com o córrego São Rafael)	X=-40,4420407/ Y=-19,394593	X=-40,4331398/ Y=-19,3790182	1490650 e 885878	776136912	2	-
710	Córrego sem nome (da cabeceira do córrego sem nome até a confluência com o córrego São Rafael)	X=-40,4408514/ Y=-19,3879851	X=-40,4351767/ Y=-19,3778773	930381	776136914	2	-
711	Córrego da Onça (da confluência com o córrego sem nome até a confluência com o córrego São Rafael)	X=-40,4635575/ Y=-19,3798746	X=-40,4428371/ Y=-19,3727941	2778318, 1730020, 1523482 e 45544	77613694	2	-

Procedimento III - Enquadramento ampliado, sem metas progressivas e sem programa de efetivação (aplicação de equação de mistura de efluentes de ETEs e verificação dos usos pretensos mais restritivos da água, não incluídos nos Procedimentos I e II)							
Nº do Trecho	Trecho de Enquadramento	Coordenada Inicial	Coordenada Final	cotrecho(s)	cocursodag	Classe de Enquadramento	Código do Trecho - PEE
712	Córrego sem nome (da cabeceira do córrego sem nome até a confluência com o córrego da Onça)	X=-40,4531926/ Y=-19,3858206	X=-40,4551539/ Y=-19,375514	2783238	776136944	2	-
713	Córrego da Onça (da cabeceira do córrego da Onça até a confluência com o córrego sem nome)	X=-40,4750841/ Y=-19,3798728	X=-40,4635575/ Y=-19,3798746	3161911	776136946	2	-
714	Córrego sem nome (da confluência com o córrego sem nome até a confluência com o córrego São Rafael)	X=-40,4538832/ Y=-19,3557898	X=-40,4521194/ Y=-19,3684909	1344172	77613696	2	-
715	Córrego sem nome (da cabeceira do córrego sem nome até a confluência com o córrego sem nome)	X=-40,45433/ Y=-19,3481941	X=-40,4538832/ Y=-19,3557898	3101741	776136962	2	-
716	Córrego sem nome (da cabeceira do córrego sem nome até a confluência com o córrego São Rafael)	X=-40,4652358/ Y=-19,3544917	X=-40,4678779/ Y=-19,3618999	917089	7761369732	2	-
717	Córrego sem nome (da cabeceira do córrego sem nome até a confluência com o córrego São Rafael)	X=-40,493559/ Y=-19,3684889	X=-40,4887968/ Y=-19,3558034	982471	776136976	2	-
718	Córrego sem nome (da cabeceira do córrego sem nome até a confluência com o córrego São Rafael)	X=-40,479459/ Y=-19,3440958	X=-40,4887546/ Y=-19,3557137	2441352	776136978	2	-
719	Córrego São Sebastião (da cabeceira do córrego São Sebastião até a confluência com o córrego São Rafael)	X=-40,4977263/ Y=-19,3097736	X=-40,4987504/ Y=-19,3515777	1684631, 1684628, 3092818, 1022468 e 1168428	77613698	2	-
720	Córrego sem nome (da confluência com o córrego sem nome até a confluência com o córrego São Rafael)	X=-40,5217819/ Y=-19,3398838	X=-40,5138888/ Y=-19,3418731	1509156 e 1259626	776136992	2	-
721	Córrego sem nome (da cabeceira do córrego sem nome até a confluência com o córrego sem nome)	X=-40,5198911/ Y=-19,3287207	X=-40,5217819/ Y=-19,3398838	1975565	7761369924	2	-
722	Córrego sem nome (da confluência com o córrego sem nome até a confluência com o rio Doce)	X=-40,3725512/ Y=-19,5027138	X=-40,3546679/ Y=-19,5235867	1338976, 1869770 e 945951	7761376	2	-
723	Córrego sem nome (da cabeceira do córrego sem nome até a confluência com o rio Doce)	X=-40,393981/ Y=-19,5119514	X=-40,4084697/ Y=-19,5401592	2529799 e 953659	77613794	2	-
724	Córrego sem nome (da cabeceira do córrego sem nome até a confluência com o córrego do Óleo)	X=-40,4313286/ Y=-19,4975885	X=-40,4385302/ Y=-19,5136083	848943 e 2005147	77613912	2	-
725	Córrego do Óleo (da confluência com o córrego sem nome até a confluência com o rio Doce)	X=-40,4385302/ Y=-19,5136083	X=-40,4367949/ Y=-19,5350355	665267 e 960531	77613912	2	-
726	Córrego sem nome (da cabeceira do córrego sem nome até a confluência com o córrego sem nome)	X=-40,4424833/ Y=-19,5014555	X=-40,4383473/ Y=-19,5089508	510666	776139126	2	-
727	Córrego Alto Patrão-Mor (da confluência com o córrego sem nome até a confluência com o rio Doce)	X=-40,4612398/ Y=-19,4086498	X=-40,4540765/ Y=-19,5368183	2079181, 2708727, 2822504, 1000431, 2616573, 3047536, 2878232, 1590632, 2602157, 2695404, 1989884, 1598026, 2857249, 2197623, 3074467, 2392858, 1786199, 433231, 797325 e 945295	7761392	2	ETE_UA8-13
728	Córrego Terra Roxa (da confluência com o córrego sem nome até a confluência com o córrego Alto Patrão-Mor)	X=-40,4759469/ Y=-19,4972247	X=-40,455365/ Y=-19,5353986	1169773, 2138608, 2138606 e 584059	77613922	2	-
729	Córrego sem nome (da cabeceira do córrego sem nome até a confluência com o córrego Alto Patrão-Mor)	X=-40,4542079/ Y=-19,5083194	X=-40,457533/ Y=-19,5122264	1560494	7761392316	2	-
730	Córrego sem nome (da cabeceira do córrego sem nome até a confluência com o córrego Alto Patrão-Mor)	X=-40,4475718/ Y=-19,5019298	X=-40,4596756/ Y=-19,5036747	3141834	776139232	2	-
731	Córrego sem nome (da cabeceira do córrego sem nome até a confluência com o córrego Alto Patrão-Mor)	X=-40,4551681/ Y=-19,4903791	X=-40,461845/ Y=-19,4999665	1524756	776139234	2	-
732	Córrego sem nome (da cabeceira do córrego sem nome até a confluência com o córrego Alto Patrão-Mor)	X=-40,4718212/ Y=-19,4949788	X=-40,4645475/ Y=-19,4956648	2585532	7761392354	2	-



Procedimento III - Enquadramento ampliado, sem metas progressivas e sem programa de efetivação (aplicação de equação de mistura de efluentes de ETEs e verificação dos usos pretensos mais restritivos da água, não incluídos nos Procedimentos I e II)							
Nº do Trecho	Trecho de Enquadramento	Coordenada Inicial	Coordenada Final	cotrecho(s)	cocursodag	Classe de Enquadramento	Código do Trecho - PEE
733	Córrego sem nome (da cabeceira do córrego sem nome até a confluência com o córrego Alto Patrão-Mor)	X=-40,4799875/ Y=-19,4897894	X=-40,4662923/ Y=-19,4870323	3052504 e 3052502	776139236	2	-
734	Córrego sem nome (da confluência com o córrego sem nome até a confluência com o córrego Alto Patrão-Mor)	X=-40,4784461/ Y=-19,4767719	X=-40,4667787/ Y=-19,4758603	683154	776139238	2	-
735	Córrego Piaba (da cabeceira do córrego Piaba até a confluência com o córrego Alto Patrão-Mor)	X=-40,4383983/ Y=-19,4932942	X=-40,4645227/ Y=-19,4739325	1811928, 231252, 2334790, 1682737 e 3207510	77613924	2	-
736	Córrego sem nome (da cabeceira do córrego sem nome até a confluência com o córrego Piaba)	X=-40,4415026/ Y=-19,4784566	X=-40,4482898/ Y=-19,4839852	1794075	776139244	2	-
737	Córrego sem nome (da cabeceira do córrego sem nome até a confluência com o córrego Piaba)	X=-40,4379736/ Y=-19,4849013	X=-40,4459432/ Y=-19,4878299	1811956	776139248	2	-
738	Córrego Novo (da confluência com o córrego sem nome até a confluência com o córrego Alto Patrão-Mor)	X=-40,4890427/ Y=-19,4505265	X=-40,4634745/ Y=-19,4705013	1228373, 1228372, 1228371, 1227455 e 1221971	77613926	2	-
739	Córrego sem nome (da cabeceira do córrego sem nome até a confluência com o córrego Novo)	X=-40,4829407/ Y=-19,4709213	X=-40,4658007/ Y=-19,4690116	1228370	776139262	2	-
740	Córrego sem nome (da cabeceira do córrego sem nome até a confluência com o córrego Novo)	X=-40,4826323/ Y=-19,4459885	X=-40,4890427/ Y=-19,4505265	1228357	776139266	2	-
741	Córrego sem nome (da confluência com o córrego sem nome até a confluência com o córrego Alto Patrão-Mor)	X=-40,444577/ Y=-19,4385635	X=-40,4604736/ Y=-19,465166	2106215, 860422 e 1648292	77613928	2	-
742	Córrego sem nome (da cabeceira do córrego sem nome até a confluência com o córrego sem nome)	X=-40,4572111/ Y=-19,4506578	X=-40,4566624/ Y=-19,4582272	3150190	776139282	2	-
743	Córrego sem nome (da cabeceira do córrego sem nome até a confluência com o córrego sem nome)	X=-40,4387472/ Y=-19,4350961	X=-40,444577/ Y=-19,4385635	3150191	776139286	2	-
744	Córrego sem nome (da cabeceira do córrego sem nome até a confluência com o córrego Alto Patrão-Mor)	X=-40,4602279/ Y=-19,4458974	X=-40,4662009/ Y=-19,4563098	293251	776139292	2	-
745	Córrego sem nome (da cabeceira do córrego sem nome até a confluência com o córrego Alto Patrão-Mor)	X=-40,4518827/ Y=-19,4296301	X=-40,4702188/ Y=-19,4427462	1563735, 1563734, 1563733 e 2919861	776139296	2	-
746	Córrego sem nome (da cabeceira do córrego sem nome até a confluência com o córrego sem nome)	X=-40,4597147/ Y=-19,4422921	X=-40,458547/ Y=-19,4341225	2416583	7761392964	2	-
747	Córrego sem nome (da cabeceira do córrego sem nome até a confluência com o córrego Alto Patrão-Mor)	X=-40,4923637/ Y=-19,4333005	X=-40,4727465/ Y=-19,4378675	2879315 e 1728087	776139298	2	-
748	Córrego sem nome (da cabeceira do córrego sem nome até a confluência com o córrego Alto Patrão-Mor)	X=-40,4662692/ Y=-19,4122296	X=-40,4606555/ Y=-19,4110371	1369687	7761392992	2	-
749	Córrego sem nome (da cabeceira do córrego sem nome até a confluência com o córrego Alto Patrão-Mor)	X=-40,4561547/ Y=-19,4036013	X=-40,4612398/ Y=-19,4086498	270013	7761392994	2	-
750	Córrego sem nome (da confluência com o córrego sem nome até a confluência com o rio Doce)	X=-40,4918475/ Y=-19,5127434	X=-40,4973196/ Y=-19,5238558	956694	77613956	2	-
751	Córrego sem nome (da cabeceira do córrego sem nome até a confluência com o rio Doce)	X=-40,4967105/ Y=-19,5018656	X=-40,4991895/ Y=-19,5203369	945785	77613958	2	-
752	Córrego Taquaruçu (da confluência com o córrego sem nome até a confluência com o rio Liberdade)	X=-40,4987452/ Y=-19,4645012	X=-40,5114952/ Y=-19,5108303	1466149, 2225244, 1337049, 2679054 e 1707560	77613962	2	-
753	Córrego da Prata (da cabeceira do córrego da Prata até a confluência com o córrego Taquaruçu)	X=-40,5110007/ Y=-19,4897834	X=-40,5122034/ Y=-19,5042949	1863391	776139622	2	-

Procedimento III - Enquadramento ampliado, sem metas progressivas e sem programa de efetivação (aplicação de equação de mistura de efluentes de ETEs e verificação dos usos pretensos mais restritivos da água, não incluídos nos Procedimentos I e II)							
Nº do Trecho	Trecho de Enquadramento	Coordenada Inicial	Coordenada Final	cotrecho(s)	cocursodag	Classe de Enquadramento	Código do Trecho - PEE
754	Córrego Tucum (da cabeceira do córrego Tucum até a confluência com o córrego Taquaruçu)	X=-40,4859917/ Y=-19,478322	X=-40,4962302/ Y=-19,4860338	1863393	776139626	2	-
755	Córrego sem nome (da cabeceira do córrego sem nome até a confluência com o córrego Taquaruçu)	X=-40,5073303/ Y=-19,4690151	X=-40,4974791/ Y=-19,4799304	920494 e 2058164	776139628	2	-
756	Córrego sem nome (da cabeceira do córrego sem nome até a confluência com o córrego sem nome)	X=-40,5096083/ Y=-19,4805751	X=-40,4985358/ Y=-19,4784011	2950958	7761396282	2	-
757	Córrego do Germano (da cabeceira do córrego do Germano até a confluência com o rio Liberdade)	X=-40,5696058/ Y=-19,4484115	X=-40,5202855/ Y=-19,503855	2819001, 2254658, 640896, 3014780 e 1990778	77613964	2	-
758	Córrego sem nome (da cabeceira do córrego sem nome até a confluência com o córrego do Germano)	X=-40,5554413/ Y=-19,4976385	X=-40,5348085/ Y=-19,5012098	932330	776139642	2	-
759	Córrego sem nome (da cabeceira do córrego sem nome até a confluência com o córrego do Germano)	X=-40,5569475/ Y=-19,4899669	X=-40,5427/ Y=-19,4909508	2163569	776139644	2	-
760	Córrego sem nome (da cabeceira do córrego sem nome até a confluência com o córrego do Germano)	X=-40,5713277/ Y=-19,4780697	X=-40,5523812/ Y=-19,4846946	2163571	776139646	2	-
761	Córrego sem nome (da cabeceira do córrego sem nome até a confluência com o córrego do Germano)	X=-40,5729652/ Y=-19,4679874	X=-40,5621525/ Y=-19,4716333	932331	776139648	2	-
762	Córrego Pastinho (da confluência com o córrego sem nome até a confluência com o rio Liberdade)	X=-40,5215113/ Y=-19,4618739	X=-40,5255437/ Y=-19,4908233	167504, 3270172 e 3228489	776139652	2	-
763	Córrego sem nome (da cabeceira do córrego sem nome até a confluência com o córrego Pastinho)	X=-40,511088/ Y=-19,4741327	X=-40,5193364/ Y=-19,4772792	3162819	7761396524	2	-
764	Córrego sem nome (da cabeceira do córrego sem nome até a confluência com o rio Liberdade)	X=-40,5501592/ Y=-19,473593	X=-40,5342256/ Y=-19,4787826	2632588	776139654	2	-
765	Córrego sem nome (da cabeceira do córrego sem nome até a confluência com o rio Liberdade)	X=-40,5454708/ Y=-19,47281	X=-40,5352216/ Y=-19,4745893	1626087	7761396552	2	-
766	Córrego sem nome (da cabeceira do córrego sem nome até a confluência com o rio Liberdade)	X=-40,5266715/ Y=-19,4715853	X=-40,5351015/ Y=-19,4741802	2009754	7761396554	2	-
767	Córrego sem nome (da cabeceira do córrego sem nome até a confluência com o rio Liberdade)	X=-40,5279434/ Y=-19,4578698	X=-40,5365737/ Y=-19,4681578	893216	776139656	2	-
768	Córrego Paixão (da cabeceira do córrego Paixão até a confluência com o rio Liberdade)	X=-40,5619918/ Y=-19,4563427	X=-40,5386362/ Y=-19,4651489	962449 e 1528507	776139658	2	-
769	Córrego sem nome (da cabeceira do córrego sem nome até a confluência com o rio Liberdade)	X=-40,5571379/ Y=-19,4533452	X=-40,5410214/ Y=-19,4502323	2300308	7761396596	2	-
770	Córrego Limoeiro (da cabeceira do córrego Limoeiro até a confluência com o córrego Seis Horas)	X=-40,4980411/ Y=-19,4223375	X=-40,5277463/ Y=-19,4393101	1319794, 1673833 e 2516687	77613966	2	-
771	Córrego Seis Horas (da confluência com o córrego Limoeiro até a confluência com o rio Liberdade)	X=-40,5277463/ Y=-19,4393101	X=-40,5414643/ Y=-19,4481081	2198776 e 1604815	77613966	2	-
772	Córrego sem nome (da cabeceira do córrego sem nome até a confluência com o córrego Seis Horas)	X=-40,5302833/ Y=-19,4539678	X=-40,5330597/ Y=-19,4415015	2889113	776139662	2	-
773	Córrego Seis Horas (da cabeceira do córrego Seis Horas até a confluência com o córrego Limoeiro)	X=-40,505178/ Y=-19,4614302	X=-40,5277463/ Y=-19,4393101	1604824, 1600705, 1604817, 587503 e 1604816	776139664	2	-
774	Córrego sem nome (da cabeceira do córrego sem nome até a confluência com o córrego Seis Horas)	X=-40,5254286/ Y=-19,4534721	X=-40,5245171/ Y=-19,4405122	587346	7761396642	2	-
775	Córrego sem nome (da cabeceira do córrego sem nome até a confluência com o córrego Seis Horas)	X=-40,5214419/ Y=-19,4491174	X=-40,5141867/ Y=-19,4441394	587507	7761396644	2	-
776	Córrego sem nome (da cabeceira do córrego sem nome até a confluência com o córrego Seis Horas)	X=-40,497109/ Y=-19,4404333	X=-40,5126891/ Y=-19,4451268	1604670	7761396646	2	-

Procedimento III - Enquadramento ampliado, sem metas progressivas e sem programa de efetivação (aplicação de equação de mistura de efluentes de ETEs e verificação dos usos pretensos mais restritivos da água, não incluídos nos Procedimentos I e II)							
Nº do Trecho	Trecho de Enquadramento	Coordenada Inicial	Coordenada Final	cotrecho(s)	cocursodag	Classe de Enquadramento	Código do Trecho - PEE
777	Córrego sem nome (da cabeceira do córrego sem nome até a confluência com o córrego Seis Horas)	X=-40,5013925/ Y=-19,4496061	X=-40,508939/ Y=-19,4483817	1604826 e 1600740	7761396648	2	-
778	Córrego sem nome (da cabeceira do córrego sem nome até a confluência com o córrego Limoeiro)	X=-40,5138096/ Y=-19,4191632	X=-40,5268552/ Y=-19,4341926	587506	776139666	2	-
779	Córrego sem nome (da cabeceira do córrego sem nome até a confluência com o córrego Limoeiro)	X=-40,5013539/ Y=-19,4330718	X=-40,520727/ Y=-19,4323784	1604818	776139668	2	-
780	Córrego São Bento (da confluência com o córrego sem nome até a confluência com o rio Liberdade)	X=-40,5664721/ Y=-19,4355477	X=-40,5446829/ Y=-19,4359588	2300670, 3256761, 1935619 e 2576048	776139672	2	-
781	Córrego sem nome (da cabeceira do córrego sem nome até a confluência com o córrego São Bento)	X=-40,5592138/ Y=-19,4536906	X=-40,5604634/ Y=-19,4400294	3256766	7761396726	2	-
782	Córrego sem nome (da cabeceira do córrego sem nome até a confluência com o rio Liberdade)	X=-40,563099/ Y=-19,4276239	X=-40,5442272/ Y=-19,4327545	1879158 e 3073606	776139674	2	-
783	Córrego sem nome (da cabeceira do córrego sem nome até a confluência com o rio Liberdade)	X=-40,5651668/ Y=-19,4253772	X=-40,5438889/ Y=-19,4170473	90030	776139676	2	-
784	Córrego da Prata (da cabeceira do córrego da Prata até a confluência com o rio Liberdade)	X=-40,5744084/ Y=-19,4239457	X=-40,543661/ Y=-19,4141614	426607 e 426605	776139678	2	-
785	Córrego sem nome (da cabeceira do córrego sem nome até a confluência com o córrego da Prata)	X=-40,5718735/ Y=-19,4002635	X=-40,5602572/ Y=-19,4135371	426610 e 426608	7761396782	2	-
786	Rio Liberdade (da cabeceira do rio Liberdade até a confluência com o córrego São Pedro)	X=-40,5123632/ Y=-19,3173903	X=-40,5409726/ Y=-19,4101017	3133278, 2598095, 2689179, 1799770, 984704, 2089942, 306470, 2240365, 1336845, 2295916 e 2525718	77613968	2	ETE_UA8-12
787	Córrego Santo Hilário (da cabeceira do córrego Santo Hilário até a confluência com o rio Liberdade)	X=-40,5594679/ Y=-19,3594387	X=-40,5415214/ Y=-19,3983119	306601, 620894, 306426, 306396 e 306367	776139682	2	-
788	Córrego sem nome (da cabeceira do córrego sem nome até a confluência com o córrego Santo Hilário)	X=-40,5659012/ Y=-19,3953424	X=-40,546805/ Y=-19,3956026	306373	7761396822	2	-
789	Córrego sem nome (da cabeceira do córrego sem nome até a confluência com o córrego Santo Hilário)	X=-40,5687763/ Y=-19,3884531	X=-40,5551282/ Y=-19,3849438	2758650 e 306507	7761396826	2	-
790	Córrego sem nome (da cabeceira do córrego sem nome até a confluência com o córrego sem nome)	X=-40,5639934/ Y=-19,3797072	X=-40,5597253/ Y=-19,3837359	430870	7761396826 2	2	-
791	Córrego sem nome (da cabeceira do córrego sem nome até a confluência com o córrego Santo Hilário)	X=-40,5662911/ Y=-19,3681953	X=-40,5574102/ Y=-19,3752147	306586	7761396828	2	-
792	Córrego sem nome (da cabeceira do córrego sem nome até a confluência com o rio Liberdade)	X=-40,5346477/ Y=-19,3919996	X=-40,5413374/ Y=-19,3971741	306344	7761396832	2	-
793	Córrego sem nome (da cabeceira do córrego sem nome até a confluência com o rio Liberdade)	X=-40,5266585/ Y=-19,3843349	X=-40,5445971/ Y=-19,3828012	2992257	7761396834	2	-
794	Córrego sem nome (da cabeceira do córrego sem nome até a confluência com o córrego Jeremias)	X=-40,5184135/ Y=-19,379705	X=-40,5247105/ Y=-19,3732719	431542	776139684	2	-
795	Córrego Jeremias (da confluência com o córrego sem nome até a confluência com o rio Liberdade)	X=-40,5247105/ Y=-19,3732719	X=-40,5439639/ Y=-19,3783343	306526 e 306469	776139684	2	-
796	Córrego sem nome (da cabeceira do córrego sem nome até a confluência com o córrego Jeremias)	X=-40,5234532/ Y=-19,3784296	X=-40,5347162/ Y=-19,3766408	306545	7761396842	2	-
797	Córrego Jeremias (da cabeceira do córrego Jeremias até a confluência com o córrego sem nome)	X=-40,5161242/ Y=-19,3703748	X=-40,5247105/ Y=-19,3732719	988299 e 431065	7761396844	2	-
798	Córrego Jequitibá (da confluência com o córrego sem nome até a confluência com o rio Liberdade)	X=-40,5170002/ Y=-19,3606135	X=-40,5415475/ Y=-19,3681925	306689, 306648 e 431646	776139686	2	-
799	Córrego sem nome (da cabeceira do córrego sem nome até a confluência com o córrego Jequitibá)	X=-40,5165035/ Y=-19,3534268	X=-40,5170002/ Y=-19,3606135	306613	7761396866	2	-

Procedimento III - Enquadramento ampliado, sem metas progressivas e sem programa de efetivação (aplicação de equação de mistura de efluentes de ETEs e verificação dos usos pretensos mais restritivos da água, não incluídos nos Procedimentos I e II)							
Nº do Trecho	Trecho de Enquadramento	Coordenada Inicial	Coordenada Final	cotrecho(s)	cocursodag	Classe de Enquadramento	Código do Trecho - PEE
800	Córrego sem nome (da confluência com o córrego sem nome até a confluência com o rio Liberdade)	X=-40,5459321/ Y=-19,3605932	X=-40,5385223/ Y=-19,3614086	306682	776139688	2	-
801	Córrego sem nome (da cabeceira do córrego sem nome até a confluência com o córrego sem nome)	X=-40,5491713/ Y=-19,3478691	X=-40,5459321/ Y=-19,3605932	306690	7761396882	2	-
802	Córrego sem nome (da cabeceira do córrego sem nome até a confluência com o rio Liberdade)	X=-40,5216908/ Y=-19,346892	X=-40,5382972/ Y=-19,3610545	306658	7761396892	2	-
803	Córrego sem nome (da cabeceira do córrego sem nome até a confluência com o rio Liberdade)	X=-40,5289589/ Y=-19,3465628	X=-40,5384905/ Y=-19,3589324	306649	7761396894	2	-
804	Córrego Santa Cecília (da confluência com o córrego sem nome até a confluência com o córrego São Pedro)	X=-40,5261497/ Y=-19,3952279	X=-40,5327556/ Y=-19,4061098	560853	776139692	2	-
805	Córrego sem nome (da confluência com o córrego sem nome até a confluência com o córrego São Miguel)	X=-40,475527/ Y=-19,4011329	X=-40,4778428/ Y=-19,4123292	2509461 e 2174334	776139694	2	-
806	Córrego São Miguel (da confluência com o córrego sem nome até a confluência com o córrego Aparecida)	X=-40,4778428/ Y=-19,4123292	X=-40,5109899/ Y=-19,407062	639708, 2556108, 1008206, 492072, 189035, 1327405, 492032, 2698881, 1223550 e 1952396	776139694	2	-
807	Córrego sem nome (da confluência com o córrego sem nome até a confluência com o córrego São Miguel)	X=-40,5034676/ Y=-19,4111637	X=-40,5046491/ Y=-19,4052805	491764	7761396942	2	-
808	Córrego sem nome (da cabeceira do córrego sem nome até a confluência com o córrego São Miguel)	X=-40,4941437/ Y=-19,4003601	X=-40,4989136/ Y=-19,4076941	492033	7761396943 2	2	-
809	Córrego sem nome (da cabeceira do córrego sem nome até a confluência com o córrego São Miguel)	X=-40,4843303/ Y=-19,4055841	X=-40,4884817/ Y=-19,4107867	583726	7761396943 74	2	-
810	Córrego São Miguel (da cabeceira do córrego São Miguel até a confluência com o córrego sem nome)	X=-40,4650643/ Y=-19,3958165	X=-40,4778428/ Y=-19,4123292	492052	7761396946	2	-
811	Córrego sem nome (da cabeceira do córrego sem nome até a confluência com o córrego sem nome)	X=-40,4667617/ Y=-19,3938702	X=-40,475527/ Y=-19,4011329	492078	7761396949 2	2	-
812	Córrego São José (da cabeceira do córrego São José até a confluência com o córrego Aparecida)	X=-40,4995686/ Y=-19,3625427	X=-40,5066756/ Y=-19,3929691	170468, 170467, 2265501, 170455 e 170448	776139696	2	-
813	Córrego sem nome (da cabeceira do córrego sem nome até a confluência com o córrego São José)	X=-40,496439/ Y=-19,3760292	X=-40,5097115/ Y=-19,3692319	2267831	7761396968	2	-
814	Córrego sem nome (da cabeceira do córrego sem nome até a confluência com o córrego Aparecida)	X=-40,4971307/ Y=-19,3846365	X=-40,4941587/ Y=-19,3932332	1539354	7761396976	2	-
815	Córrego Aparecida (da cabeceira do córrego Aparecida até a confluência com o córrego sem nome)	X=-40,4818323/ Y=-19,3698632	X=-40,4839249/ Y=-19,377552	469684	776139698	2	-
816	Córrego da Vazante (da cabeceira do córrego da Vazante até a confluência com o rio Doce)	X=-40,5669163/ Y=-19,4859075	X=-40,5488115/ Y=-19,5131025	2041811, 2041843 e 949116	77613978	2	-
817	Córrego sem nome (da cabeceira do córrego sem nome até a confluência com o córrego da Vazante)	X=-40,5588914/ Y=-19,5002604	X=-40,5507208/ Y=-19,5115662	129250 e 2041787	776139782	2	-
818	Córrego sem nome (da cabeceira do córrego sem nome até a confluência com o córrego da Vazante)	X=-40,5627924/ Y=-19,4886951	X=-40,5634719/ Y=-19,5022212	3130662	776139784	2	-
819	Córrego da Lavra (da cabeceira do córrego da Lavra até a confluência com o rio Doce)	X=-40,5776642/ Y=-19,4928836	X=-40,5854834/ Y=-19,5156288	2824872 e 1532861	77613992	2	-

4 - Sub-Bacia do Rio São José									
Procedimento I - Enquadramento com definição de metas progressivas e programa de efetivação do enquadramento (aplicação de modelagem matemática com a utilização dos modelos SWMM e HEC-RAS e aplicação do modelo QUAL-UFMG)									
Nº do Trecho	Trecho de Enquadramento	Coordenada Inicial	Coordenada Final	cotrecho(s)	cocursodag	Metas intermediárias e Final de Enquadramento			Código do Trecho - PEE
						2027	2032	2042	
820	Rio São José (da cabeceira do rio São José até a confluência com o córrego São Gabriel)	X=-41,1263822/ Y=-18,8912262	X=-40,5263557/ Y=-19,0558357	2355943, 2241613, 574952, 2249089, 913301, 2472999, 3018384, 1876437, 2145820, 1066530, 1700869, 931184, 2082451, 2450339, 1233226, 1437713, 2067902, 2780374, 2506657, 2637822, 2342566, 2519281, 2672187, 911965, 2473973, 1012451, 2297396, 1594977, 220315, 838863, 2629814, 1982942, 3035546, 1586692, 1402426, 896371, 3119775, 3028254, 1040482, 1872830, 2778009, 2422892, 1506319, 975245, 2728104, 1591492, 1186975, 1659738, 128155, 1475511, 1734535, 1591485, 2433581, 1083666, 2166488, 2066965, 2333615, 1668740, 1470282, 2523896, 2700838, 2776370, 1668710, 1208853, 630890, 506225, 2801677, 2035901, 1060993, 1433136, 2660480, 2076842, 1063816, 3184593, 2621810, 2000568, 1667040, 1592784, 2822835, 485662, 2079841, 1897694, 2526544, 1783926, 965301, 2741172, 2671248, 916498, 2264634, 620341, 823257 e 1573261	77612	2	1	1	UA8-13
821	Rio São José (da confluência com o córrego São Gabriel até a confluência com o córrego sem nome)	X=-40,5263557/ Y=-19,0558357	X=-40,1914519/ Y=-19,226807	3160878, 1994794, 2095923, 2230127, 2676105, 2849664, 43516, 1433435, 2755519, 1701518, 2757318, 1249791, 1796818, 1591834, 980819, 2355946, 3222715, 1668642, 2211679, 1586461, 1769636, 2197866, 665289, 2691447, 2652656, 803347, 2342572, 2723622, 2379392, 1797004, 2723621, 1328270, 3142241, 3270620, 1327729, 2684746, 963082, 1571426, 2114852, 41472, 4937, 2297373, 2801751, 524739, 2433609, 3128134, 2487291, 1218575, 34522, 1470310, 574933, 1590194, 2629787, 3101217, 2644785, 2801787, 838497, 764007, 1044116, 3119800, 1060836, 2466668, 2836947, 1373076, 1218508, 1540961, 1196063, 2457565, 1506362, 1700687, 2697476, 2476714, 924615, 595120, 2676108, 635696, 609627, 2147803 e 2000428	77612	1 ou 2	1 ou 2	1 ou 2	UA8-14 EM ABERTO
822	Rio São José (da confluência com o córrego sem nome até a confluência com o córrego Nativo)	X=-40,1914519/ Y=-19,226807	X=-40,095514/ Y=-19,35661	2822582, 1553676, 2740026, 29128, 2596211, 2187975, 3124081, 765327, 2333597, 764010 e 2646789	77612	2	1	1	UA8-15
823	Rio Pequeno (da confluência com o córrego Nativo até a confluência com o rio Doce)	X=-40,095514/ Y=-19,35661	X=-40,072775/ Y=-19,4121389	2204067 e 938142	77612	2	2	2	UA8-16
Procedimento II - Enquadramento pela legislação (inclui os cursos d'água que atravessam Unidades de Conservação de Proteção Integral, que requerem Classe Especial, não incluídos no Procedimento I)									
Nº do Trecho	Trecho de Enquadramento	Coordenada Inicial	Coordenada Final	cotrecho(s)	cocursodag	Classe de Enquadramento			Código do Trecho - PEE
824	Córrego sem nome (da cabeceira até a confluência com o córrego Macuco)	X=-40,6976844/ Y=-19,0605862	X=-40,6950103/ Y=-19,0577405	830062	77612546	Especial			-
825	Córrego Macuco (da confluência com o córrego sem nome até a confluência com o córrego sem nome)	X=-40,6950103/ Y=-19,0577405	X=-40,6809895/ Y=-19,0655978	2754378	77612546	Especial			-
826	Córrego Macuco (da cabeceira do córrego Macuco até a confluência com o córrego sem nome)	X=-40,6973257/ Y=-19,056056	X=-40,6950103/ Y=-19,0577405	2210143	7761254694	Especial			-
827	Córrego Jabuticaba (da cabeceira do córrego Jabuticaba até a confluência com o córrego Alegre)	X=-40,7031077/ Y=-19,0594656	X=-40,6570599/ Y=-19,0172197	841040, 138364, 1674351, 830545, 2464152, 1045204, 1694303, 2675570, 1932910 e 2423627	7761258	Especial			-
828	Córrego da Onça (da cabeceira do córrego da Onça até a confluência com o córrego Jabuticaba)	X=-40,6982998/ Y=-19,0445913	X=-40,662218/ Y=-19,0208595	1029558, 101916, 992152, 1318587, 521849 e 1035218	77612582	Especial			-
829	Córrego sem nome (da cabeceira do córrego sem nome até a confluência com o córrego da Onça)	X=-40,6726691/ Y=-19,0291105	X=-40,6632141/ Y=-19,0298915	207334	7761258212	Especial			-
830	Córrego sem nome (da cabeceira do córrego sem nome até a confluência com o córrego da Onça)	X=-40,6731766/ Y=-19,0318867	X=-40,6671009/ Y=-19,0381245	207352	776125824	Especial			-
831	Córrego sem nome (da cabeceira do córrego sem nome até a confluência com o córrego da Onça)	X=-40,6769057/ Y=-19,0407294	X=-40,6688681/ Y=-19,0408905	2821147	7761258272	Especial			-
832	Córrego sem nome (da cabeceira do córrego sem nome até a confluência com o córrego Jabuticaba)	X=-40,683043/ Y=-19,008272	X=-40,6771467/ Y=-19,0199522	2334206	776125832	Especial			-
833	Córrego sem nome (da cabeceira do córrego sem nome até a confluência com o córrego Jabuticaba)	X=-40,6796521/ Y=-19,02947	X=-40,6850659/ Y=-19,020696	1361596	776125834	Especial			-

Procedimento II - Enquadramento pela legislação (inclui os cursos d'água que atravessam Unidades de Conservação de Proteção Integral, que requerem Classe Especial, não incluídos no Procedimento I)							
Nº do Trecho	Trecho de Enquadramento	Coordenada Inicial	Coordenada Final	cotrecho(s)	cocursodag	Classe de Enquadramento	Código do Trecho - PEE
834	Córrego sem nome (da cabeceira do córrego sem nome até a confluência com o córrego Jabuticaba)	X=-40,7035357/ Y=-19,0077908	X=-40,6892098/ Y=-19,0199298	2494345	77612584	Especial	-
835	Córrego sem nome (da cabeceira do córrego sem nome até a confluência com o córrego Jabuticaba)	X=-40,6925402/ Y=-19,0283269	X=-40,6932502/ Y=-19,0216141	1406728	776125852	Especial	-
836	Córrego da Brota (da cabeceira do córrego da Brota até a confluência com o córrego Jabuticaba)	X=-40,6927083/ Y=-19,0449191	X=-40,6952388/ Y=-19,0225417	503730, 605496 e 1029569	77612586	Especial	-
837	Córrego sem nome (da cabeceira do córrego sem nome até a confluência com o córrego da Brota)	X=-40,7089944/ Y=-19,0345529	X=-40,6966098/ Y=-19,0307366	605497	776125862	Especial	-
838	Córrego sem nome (da cabeceira do córrego sem nome até a confluência com o córrego da Brota)	X=-40,6864652/ Y=-19,0344501	X=-40,6955637/ Y=-19,0330855	748980	776125864	Especial	-
839	Córrego sem nome (da cabeceira do córrego sem nome até a confluência com o córrego Jabuticaba)	X=-40,7058713/ Y=-19,0278963	X=-40,6987269/ Y=-19,0220382	1747651	776125872	Especial	-
840	Córrego sem nome (da cabeceira do córrego sem nome até a confluência com o córrego Jabuticaba)	X=-40,7132157/ Y=-19,031359	X=-40,7164186/ Y=-19,0230871	2975349	776125874	Especial	-
841	Córrego sem nome (da cabeceira do córrego sem nome até a confluência com o córrego Jabuticaba)	X=-40,7241566/ Y=-19,052357	X=-40,7238686/ Y=-19,0351366	3220805	776125896	Especial	-
842	Córrego sem nome (da cabeceira do córrego sem nome até a confluência com o córrego Jabuticaba)	X=-40,7149546/ Y=-19,055088	X=-40,7171002/ Y=-19,0398695	1557165	776125898	Especial	-
Procedimento III - Enquadramento ampliado, sem metas progressivas e sem programa de efetivação (aplicação de equação de mistura de efluentes de ETEs e verificação dos usos pretensos mais restritivos da água, não incluídos nos Procedimentos I e II)							
Nº do Trecho	Trecho de Enquadramento	Coordenada Inicial	Coordenada Final	cotrecho(s)	cocursodag	Classe de Enquadramento	Código do Trecho - PEE
843	Córrego sem nome (da confluência com o córrego sem nome até a confluência com o rio São José)	X=-40,1295045/ Y=-19,3241874	X=-40,0942107/ Y=-19,3491088	824797	77612132	2	-
844	Córrego sem nome (da confluência com o córrego sem nome até a confluência com o rio São José)	X=-40,16636/ Y=-19,2791349	X=-40,1324268/ Y=-19,2828645	430813	77612134	2	-
845	Córrego sem nome (da cabeceira do córrego sem nome até a confluência com o rio São José)	X=-40,1378126/ Y=-19,2489231	X=-40,1515691/ Y=-19,262281	547258	776121354	2	-
846	Córrego sem nome (da cabeceira do córrego sem nome até a confluência com o rio São José)	X=-40,152165/ Y=-19,2248552	X=-40,1640618/ Y=-19,2481887	451460 e 451265	77612136	2	-
847	Córrego sem nome (da cabeceira do córrego sem nome até a confluência com o rio São José)	X=-40,2047349/ Y=-19,251812	X=-40,1655023/ Y=-19,2474921	263390	77612138	2	-
848	Córrego Capivara (da confluência com o córrego Boa Sorte até a confluência com o córrego Tucum)	X=-40,3014023/ Y=-19,1570666	X=-40,2381966/ Y=-19,2249559	2872825, 2091552, 2671267, 2663693, 2592484, 3104199, 1880765, 590569, 2170164, 2228585, 2732599 e 566193	7761214	2	-
849	Córrego Capivara (da confluência com o córrego Tucum até a confluência com o rio São José)	X=-40,2381966/ Y=-19,2249559	X=-40,1932007/ Y=-19,2193263	2176194, 2193927, 2677505 e 2035480	7761214	1	-
850	Córrego sem nome (da cabeceira do córrego sem nome até a confluência com o córrego Capivara)	X=-40,2363357/ Y=-19,2348063	X=-40,2246802/ Y=-19,22309	2330835	776121414	1	-
851	Córrego Tucum (da confluência com o córrego sem nome até a confluência com o córrego Capivara)	X=-40,2684988/ Y=-19,2376579	X=-40,2381966/ Y=-19,2249559	3256287, 1800907, 3247812 e 3247740	77612142	1	-
852	Córrego Alegre (da confluência com o córrego sem nome até a confluência com o córrego Capivara)	X=-40,2896064/ Y=-19,2126637	X=-40,2583237/ Y=-19,2171668	3218345, 60217, 1701583, 3218841 e 2163652	77612144	2	-
853	Córrego sem nome (da cabeceira do córrego sem nome até a confluência com o córrego Alegre)	X=-40,2998998/ Y=-19,2106212	X=-40,2896064/ Y=-19,2126637	2596688	776121446	2	-
854	Córrego sem nome (da cabeceira do córrego sem nome até a confluência com o córrego Capivara)	X=-40,2559774/ Y=-19,1731955	X=-40,2624932/ Y=-19,2010827	1081773 e 1407060	776121452	2	-
855	Córrego Beija-flor (da confluência com o córrego sem nome até a confluência com o córrego Capivara)	X=-40,270457/ Y=-19,1745244	X=-40,2748276/ Y=-19,1915076	2536996 e 2536976	776121454	2	-
856	Córrego sem nome (da cabeceira do córrego sem nome até a confluência com o córrego Beija-flor)	X=-40,2771608/ Y=-19,1621377	X=-40,270457/ Y=-19,1745244	2537016	7761214544	2	-



Procedimento III - Enquadramento ampliado, sem metas progressivas e sem programa de efetivação (aplicação de equação de mistura de efluentes de ETEs e verificação dos usos pretensos mais restritivos da água, não incluídos nos Procedimentos I e II)							
Nº do Trecho	Trecho de Enquadramento	Coordenada Inicial	Coordenada Final	cotrecho(s)	cocursodag	Classe de Enquadramento	Código do Trecho - PEE
857	Córrego Santa Rita (da cabeceira do córrego Santa Rita até a confluência com o córrego Capivara)	X=-40,3085805/ Y=-19,1971016	X=-40,2809444/ Y=-19,1882356	342178	776121456	1	-
858	Córrego sem nome (da cabeceira do córrego sem nome até a confluência com o córrego Capivara)	X=-40,2821305/ Y=-19,1623245	X=-40,2844394/ Y=-19,1832099	1155468	776121458	2	-
859	Córrego sem nome (da cabeceira do córrego sem nome até a confluência com o córrego Capivara)	X=-40,3081165/ Y=-19,1872452	X=-40,2957726/ Y=-19,1769272	1265452	7761214592	2	-
860	Córrego Santa Helena (da confluência com o córrego sem nome até a confluência com o córrego Capivara)	X=-40,3109658/ Y=-19,1731987	X=-40,2948466/ Y=-19,1720896	2846643	77612146	2	-
861	Córrego sem nome (da cabeceira do córrego sem nome até a confluência com o córrego Capivara)	X=-40,2857924/ Y=-19,1564419	X=-40,2937507/ Y=-19,1655736	275264	776121472	1	-
862	Córrego sem nome (da cabeceira do córrego sem nome até a confluência com o córrego Capivara)	X=-40,2861218/ Y=-19,1439793	X=-40,300015/ Y=-19,1583911	1833716	776121474	2	-
863	Córrego sem nome (da confluência com o córrego sem nome até a confluência com o córrego Boa Sorte)	X=-40,3172248/ Y=-19,1534453	X=-40,3111509/ Y=-19,1525779	3123071	77612148	2	-
864	Córrego Boa Sorte (da confluência com o córrego sem nome até a confluência com o córrego Capivara)	X=-40,3111509/ Y=-19,1525779	X=-40,3014023/ Y=-19,1570666	778893 e 2517767	77612148	2	-
865	Córrego sem nome (da cabeceira do córrego sem nome até a confluência com o córrego Boa Sorte)	X=-40,3174834/ Y=-19,1673285	X=-40,3095011/ Y=-19,1562907	2465180	776121482	2	-
866	Córrego Boa Sorte (da cabeceira do córrego Boa Sorte até a confluência com o córrego sem nome)	X=-40,3187904/ Y=-19,1404625	X=-40,3111509/ Y=-19,1525779	1720977	776121484	2	-
867	Córrego sem nome (da cabeceira do córrego sem nome até a confluência com o córrego sem nome)	X=-40,3200354/ Y=-19,1602525	X=-40,3172248/ Y=-19,1534453	3112135	776121486	2	-
868	Córrego do Veado (da confluência com o córrego sem nome até a confluência com o rio São José)	X=-40,2435738/ Y=-19,2008728	X=-40,1936288/ Y=-19,2095587	2147853, 2324604, 2589256, 2868396, 2878553 e 1005353	77612152	2	-
869	Córrego sem nome (da cabeceira do córrego sem nome até a confluência com o córrego do Veado)	X=-40,240554/ Y=-19,2115149	X=-40,2125061/ Y=-19,2076183	3204282	776121522	2	-
870	Córrego sem nome (da cabeceira do córrego sem nome até a confluência com o córrego do Veado)	X=-40,2490186/ Y=-19,2071419	X=-40,2147919/ Y=-19,2053255	1364047	776121524	2	-
871	Córrego sem nome (da cabeceira do córrego sem nome até a confluência com o rio São José)	X=-40,1722826/ Y=-19,1933626	X=-40,1922416/ Y=-19,1980177	889458	776121532	2	-
872	Córrego sem nome (da cabeceira do córrego sem nome até a confluência com o rio São José)	X=-40,1758462/ Y=-19,1803694	X=-40,1928782/ Y=-19,1858992	1370255	776121534	2	-
873	Córrego sem nome (da cabeceira do córrego sem nome até a confluência com o rio São José)	X=-40,2106061/ Y=-19,1853166	X=-40,1939079/ Y=-19,1836041	2306235	776121536	2	-
874	Córrego sem nome (da confluência com o córrego sem nome até a confluência com o rio São José)	X=-40,1860346/ Y=-19,1628643	X=-40,1958622/ Y=-19,1740181	1257458	776121538	2	-
875	Córrego sem nome (da cabeceira do córrego sem nome até a confluência com o córrego sem nome)	X=-40,1918395/ Y=-19,1534203	X=-40,1860346/ Y=-19,1628643	3184443	7761215382	2	-
876	Córrego sem nome (da confluência com o córrego sem nome até a confluência com o rio São José)	X=-40,2091372/ Y=-19,1547332	X=-40,1984027/ Y=-19,1654691	3245134	77612154	2	-
877	Córrego sem nome (da cabeceira do córrego sem nome até a confluência com o rio São José)	X=-40,2506395/ Y=-19,167617	X=-40,2358151/ Y=-19,1561629	78080	7761215518	2	-
878	Córrego Lacrimal (da confluência com o córrego sem nome até a confluência com o córrego São Sebastião)	X=-40,2645794/ Y=-19,1514667	X=-40,2595618/ Y=-19,1296308	522798 e 2525956	776121554	2	-

Procedimento III - Enquadramento ampliado, sem metas progressivas e sem programa de efetivação (aplicação de equação de mistura de efluentes de ETEs e verificação dos usos pretensos mais restritivos da água, não incluídos nos Procedimentos I e II)							
Nº do Trecho	Trecho de Enquadramento	Coordenada Inicial	Coordenada Final	cotrecho(s)	cocursodag	Classe de Enquadramento	Código do Trecho - PEE
879	Córrego São Sebastião (da confluência com o córrego Lacrimal até a confluência com o rio São José)	X=-40,2595618/ Y=-19,1296308	X=-40,2446908/ Y=-19,1299769	3185319	776121554	2	-
880	Córrego São Sebastião (da confluência com o córrego sem nome até a confluência com o córrego Lacrimal)	X=-40,2755686/ Y=-19,1287841	X=-40,2595618/ Y=-19,1296308	1610449	7761215542	2	-
881	Córrego sem nome (da cabeceira do córrego sem nome até a confluência com o córrego São Sebastião)	X=-40,2814502/ Y=-19,1218453	X=-40,2755686/ Y=-19,1287841	1564711 e 2807543	7761215542 2	2	-
882	Córrego sem nome (da cabeceira do córrego sem nome até a confluência com o rio São José)	X=-40,2262478/ Y=-19,1257843	X=-40,2388685/ Y=-19,1240724	718978	7761215552	2	-
883	Córrego sem nome (da cabeceira do córrego sem nome até a confluência com o rio São José)	X=-40,2663673/ Y=-19,1237108	X=-40,2475875/ Y=-19,1124837	280971	7761215558	1	-
884	Córrego Piabanha do São José (da cabeceira do córrego Piabanha do São José até a confluência com o rio São José)	X=-40,2776343/ Y=-19,1149052	X=-40,253365/ Y=-19,1061365	1536169 e 2094752	7761215572	2	-
885	Córrego do Cedro (da cabeceira do córrego do Cedro até a confluência com o rio São José)	X=-40,2871934/ Y=-19,116494	X=-40,2663412/ Y=-19,0900524	2588407	7761215576	1	-
886	Córrego sem nome (da cabeceira do córrego sem nome até a confluência com o rio São José)	X=-40,291004/ Y=-19,1001469	X=-40,2873602/ Y=-19,0800451	991155 e 991154	7761215578	2	-
887	Córrego Lambari (da confluência com o córrego sem nome até a confluência com o rio São José)	X=-40,3508451/ Y=-19,0273378	X=-40,2892855/ Y=-19,0760016	802894, 1988587, 2040091, 833619 e 2009666	77612156	2	-
888	Córrego sem nome (da confluência com o córrego sem nome até a confluência com o córrego Lambari)	X=-40,3020372/ Y=-19,0650846	X=-40,300587/ Y=-19,0670257	553554	776121562	2	-
889	Córrego sem nome (da cabeceira do córrego sem nome até a confluência com o córrego sem nome)	X=-40,299782/ Y=-19,0587221	X=-40,3020372/ Y=-19,0650846	553531	7761215622	2	-
890	Córrego sem nome (da cabeceira do córrego sem nome até a confluência com o córrego Lambari)	X=-40,3616068/ Y=-19,0153481	X=-40,3533852/ Y=-19,0366703	553560	776121566	2	-
891	Córrego sem nome (da cabeceira do córrego sem nome até a confluência com o córrego Lambari)	X=-40,3574789/ Y=-19,0180169	X=-40,3508451/ Y=-19,0273378	553569	776121568	2	-
892	Córrego Rogel (da confluência com o córrego sem nome até a confluência com o córrego da Penha)	X=-40,320318/ Y=-19,0998533	X=-40,3115258/ Y=-19,0936887	573618	77612158	2	-
893	Córrego da Penha (da confluência com o córrego Rogel até a confluência com o rio São José)	X=-40,3115258/ Y=-19,0936887	X=-40,305284/ Y=-19,0848129	2208591 e 2285330	77612158	2	-
894	Córrego Santo Antônio (da confluência com o córrego sem nome até a confluência com o córrego da Penha)	X=-40,3001049/ Y=-19,1013443	X=-40,3059181/ Y=-19,0873863	533287	776121582	2	-
895	Córrego da Penha (da confluência com o córrego Capixaba até a confluência com o córrego Rogel)	X=-40,3135368/ Y=-19,1116838	X=-40,3115258/ Y=-19,0936887	3032044	776121584	2	-
896	Córrego sem nome (da cabeceira do córrego sem nome até a confluência com o córrego Rogel)	X=-40,3411997/ Y=-19,1215732	X=-40,320318/ Y=-19,0998533	713442 e 713438	776121586	2	-
897	Córrego sem nome (da confluência com o córrego sem nome até a confluência com o rio São José)	X=-40,3102947/ Y=-19,0832585	X=-40,3099147/ Y=-19,0840039	2286703	7761215912	2	-
898	Córrego sem nome (da cabeceira do córrego sem nome até a confluência com o córrego sem nome)	X=-40,3060374/ Y=-19,0811418	X=-40,3102947/ Y=-19,0832585	849335	7761215912 2	2	-
899	Córrego sem nome (da cabeceira do córrego sem nome até a confluência com o rio São José)	X=-40,3164417/ Y=-19,0760078	X=-40,3149864/ Y=-19,0828356	359571	7761215914	2	-
900	Córrego sem nome (da cabeceira do córrego sem nome até a confluência com o rio São José)	X=-40,3326442/ Y=-19,069092	X=-40,3252885/ Y=-19,0769519	2507528	776121592	2	-
901	Córrego sem nome (da confluência com o córrego sem nome até a confluência com o rio São José)	X=-40,3413828/ Y=-19,0947586	X=-40,3376949/ Y=-19,0804332	2289051	776121598	2	-

Procedimento III - Enquadramento ampliado, sem metas progressivas e sem programa de efetivação (aplicação de equação de mistura de efluentes de ETEs e verificação dos usos pretensos mais restritivos da água, não incluídos nos Procedimentos I e II)							
Nº do Trecho	Trecho de Enquadramento	Coordenada Inicial	Coordenada Final	cotrecho(s)	cocursodag	Classe de Enquadramento	Código do Trecho - PEE
902	Córrego sem nome (da cabeceira do córrego sem nome até a confluência com o córrego sem nome)	X=-40,3393283/ Y=-19,1007254	X=-40,3413828/ Y=-19,0947586	2661824	7761215982	2	-
903	Córrego São João da Boa Vista (da confluência com o córrego sem nome até a confluência com o córrego sem nome)	X=-40,3614642/ Y=-19,1985419	X=-40,3582738/ Y=-19,1956941	3166218	7761216	1	-
904	Córrego São João da Boa Vista (da confluência com o córrego sem nome até a confluência com o córrego São Paulo)	X=-40,3582738/ Y=-19,1956941	X=-40,3429274/ Y=-19,1774657	2297758, 3149155 e 1704403	7761216	2	-
905	Córrego São Paulo (da confluência com o córrego São João da Boa Vista até a confluência com o córrego Santo Antônio)	X=-40,3429274/ Y=-19,1774657	X=-40,3429377/ Y=-19,1547718	1474277, 2773311 e 1864336	7761216	2	-
906	Córrego São João do Tiradentes (da confluência com o córrego São Paulo até a confluência com o córrego Tiradentes)	X=-40,3429377/ Y=-19,1547718	X=-40,3615577/ Y=-19,1208373	799018, 2762586, 923087, 664894, 1865428, 308191 e 2813903	7761216	2	-
907	Córrego Tiradentes (da confluência com o córrego São João do Tiradentes até a confluência com o córrego sem nome)	X=-40,3615577/ Y=-19,1208373	X=-40,3561695/ Y=-19,1156249	2639256	7761216	2	-
908	Córrego Tiradentes (da confluência com o córrego sem nome até a confluência com o córrego da Penha)	X=-40,3561695/ Y=-19,1156249	X=-40,357932/ Y=-19,103364	1379522	7761216	1	-
909	Córrego Tiradentes (da confluência com o córrego da Penha até a confluência com o rio São José)	X=-40,357932/ Y=-19,103364	X=-40,3479191/ Y=-19,0847799	603741 e 2399583	7761216	2	-
910	Córrego da Penha (da cabeceira do córrego da Penha até a confluência com o córrego Tiradentes)	X=-40,4091504/ Y=-19,1461605	X=-40,357932/ Y=-19,103364	1606288, 1559932, 93687, 1927624 e 1828739	77612162	2	-
911	Córrego sem nome (da cabeceira do córrego sem nome até a confluência com o córrego da Penha)	X=-40,3932449/ Y=-19,1462067	X=-40,3916433/ Y=-19,1332159	1606286	776121628	2	-
912	Córrego Tiradentes (da confluência com o córrego sem nome até a confluência com o córrego sem nome)	X=-40,4000418/ Y=-19,2010498	X=-40,397379/ Y=-19,1917076	2657085 e 2695180	77612164	1	-
913	Córrego Tiradentes (da confluência com o córrego sem nome até a confluência com o córrego São João do Tiradentes)	X=-40,397379/ Y=-19,1917076	X=-40,3615577/ Y=-19,1208373	2270587, 546816, 607714, 1505156, 546775, 1953440 e 1148877	77612164	2	-
914	Córrego sem nome (da cabeceira do córrego sem nome até a confluência com o córrego Tiradentes)	X=-40,3858837/ Y=-19,1438734	X=-40,3755028/ Y=-19,1433143	578461	776121642	2	-
915	Córrego sem nome (da confluência com o córrego sem nome até a confluência com o córrego Tiradentes)	X=-40,3851326/ Y=-19,1557119	X=-40,3794767/ Y=-19,1518764	546786 e 1807394	776121644	2	-
916	Córrego Santiago (da confluência com o córrego sem nome até a confluência com o córrego Tiradentes)	X=-40,4000155/ Y=-19,1781307	X=-40,3941111/ Y=-19,1747268	1182709	776121648	2	-
917	Córrego sem nome (da cabeceira do córrego sem nome até a confluência com o córrego Santiago)	X=-40,4065711/ Y=-19,1914521	X=-40,4000155/ Y=-19,1781307	546821	7761216482	2	-
918	Córrego Fundo (da confluência com o córrego sem nome até a confluência com o córrego São João do Tiradentes)	X=-40,3761089/ Y=-19,1802767	X=-40,3623772/ Y=-19,13212	2331466	77612166	2	-
919	Córrego sem nome (da cabeceira do córrego sem nome até a confluência com o córrego São João do Tiradentes)	X=-40,3431959/ Y=-19,1286236	X=-40,3599986/ Y=-19,137093	734839	776121672	2	-
920	Córrego Santo Antônio (da confluência com o córrego sem nome até a confluência com o córrego São Paulo)	X=-40,3347233/ Y=-19,1985424	X=-40,3429377/ Y=-19,1547718	2877899, 648558, 515725 e 515758	77612168	2	-

Procedimento III - Enquadramento ampliado, sem metas progressivas e sem programa de efetivação (aplicação de equação de mistura de efluentes de ETEs e verificação dos usos pretensos mais restritivos da água, não incluídos nos Procedimentos I e II)							
Nº do Trecho	Trecho de Enquadramento	Coordenada Inicial	Coordenada Final	cotrecho(s)	cocursodag	Classe de Enquadramento	Código do Trecho - PEE
921	Córrego sem nome (da confluência com o córrego sem nome até a confluência com o córrego Santo Antônio)	X=-40,3344009/ Y=-19,171623	X=-40,3370273/ Y=-19,1705585	1982532	776121684	2	-
922	Córrego sem nome (da cabeceira do córrego sem nome até a confluência com o córrego sem nome)	X=-40,3269303/ Y=-19,171585	X=-40,3344009/ Y=-19,171623	515751	7761216842	2	-
923	Córrego sem nome (da cabeceira do córrego sem nome até a confluência com o córrego Santo Antônio)	X=-40,3295063/ Y=-19,1851045	X=-40,3350197/ Y=-19,194963	648559	776121686	2	-
924	Córrego sem nome (da cabeceira do córrego sem nome até a confluência com o córrego Santo Antônio)	X=-40,3303149/ Y=-19,1988636	X=-40,3347233/ Y=-19,1985424	515469	776121688	2	-
925	Córrego sem nome (da confluência com o córrego sem nome até a confluência com o córrego São Paulo)	X=-40,3550233/ Y=-19,1752453	X=-40,3436213/ Y=-19,1664335	1500572	776121692	2	-
926	Córrego sem nome (da cabeceira do córrego sem nome até a confluência com o córrego São Paulo)	X=-40,3550127/ Y=-19,1825552	X=-40,3433369/ Y=-19,1668457	1123580	7761216932	2	-
927	Córrego São Paulo (da cabeceira do córrego São Paulo até a confluência com o córrego São João da Boa Vista)	X=-40,3454543/ Y=-19,2044194	X=-40,3429274/ Y=-19,1774657	148831	776121694	2	-
928	Córrego sem nome (da cabeceira do córrego sem nome até a confluência com o córrego São João da Boa Vista)	X=-40,3593575/ Y=-19,2084813	X=-40,3472548/ Y=-19,1837426	2841350 e 2841348	776121696	2	-
929	Córrego sem nome (da cabeceira do córrego sem nome até a confluência com o córrego São João da Boa Vista)	X=-40,3638563/ Y=-19,1796326	X=-40,3582738/ Y=-19,1956941	1259031 e 2105118	7761216974	2	-
930	Córrego sem nome (da cabeceira do córrego sem nome até a confluência com o córrego São João da Boa Vista)	X=-40,3686278/ Y=-19,1894829	X=-40,3614642/ Y=-19,1985419	1836317 e 2025323	776121698	1	-
931	Córrego do Faria (da cabeceira do córrego do Faria até a confluência com o rio São José)	X=-40,372045/ Y=-19,0089207	X=-40,3600598/ Y=-19,0694341	548042, 989401, 1606850, 723697 e 1560723	77612172	2	-
932	Córrego sem nome (da cabeceira do córrego sem nome até a confluência com o córrego do Faria)	X=-40,3535281/ Y=-19,0521916	X=-40,360795/ Y=-19,0563397	1606847	776121722	2	-
933	Córrego sem nome (da cabeceira do córrego sem nome até a confluência com o córrego do Faria)	X=-40,3736261/ Y=-19,0200761	X=-40,374589/ Y=-19,032726	1606808	776121726	2	-
934	Córrego sem nome (da cabeceira do córrego sem nome até a confluência com o rio São José)	X=-40,3712378/ Y=-19,0608209	X=-40,3659554/ Y=-19,0677931	1277288	77612174	2	-
935	Córrego Valério (da confluência com o córrego do Creme até a confluência com o rio São José)	X=-40,3860401/ Y=-18,9949677	X=-40,3753561/ Y=-19,0803866	1141620, 1213424, 1020957, 1031179, 1204009, 1536448, 1195852, 2635100, 2239209, 2683884, 2178799 e 1575561	7761218	2	ETE_UA8-26, ETE_UA8-27, ETE_UA8-28
936	Córrego da Fruta (da cabeceira do córrego da Fruta até a confluência com o córrego Valério)	X=-40,4217309/ Y=-19,0364534	X=-40,3998868/ Y=-19,0552342	1390378 e 62782	77612182	2	-
937	Córrego do Tema (da confluência com o córrego sem nome até a confluência com o córrego Valério)	X=-40,3779799/ Y=-19,00402	X=-40,3960255/ Y=-19,0391531	3190673, 3190613 e 2018094	77612184	2	-
938	Córrego São Bento (da cabeceira do córrego São Bento até a confluência com o córrego Valério)	X=-40,412341/ Y=-19,0085587	X=-40,3976132/ Y=-19,012227	1130083 e 1249040	776121872	2	-
939	Córrego sem nome (da cabeceira do córrego sem nome até a confluência com o córrego Valério)	X=-40,3970174/ Y=-18,9983476	X=-40,3950896/ Y=-19,0101154	1832581	776121874	2	-
940	Córrego do Creme (da cabeceira do córrego do Creme até a confluência com o córrego Valério)	X=-40,3921265/ Y=-18,9735211	X=-40,3860401/ Y=-18,9949677	1098417	776121876	2	-

Procedimento III - Enquadramento ampliado, sem metas progressivas e sem programa de efetivação (aplicação de equação de mistura de efluentes de ETEs e verificação dos usos pretensos mais restritivos da água, não incluídos nos Procedimentos I e II)							
Nº do Trecho	Trecho de Enquadramento	Coordenada Inicial	Coordenada Final	cotrecho(s)	cocursodag	Classe de Enquadramento	Código do Trecho - PEE
941	Córrego sem nome (da cabeceira do córrego sem nome até a confluência com o córrego Valério)	X=-40,3622499/ Y=-18,9901185	X=-40,3788303/ Y=-18,9904304	3253049	776121878	2	-
942	Córrego Tiradentes (da cabeceira do córrego Tiradentes até a confluência com o córrego Valério)	X=-40,3811106/ Y=-18,9463259	X=-40,3730141/ Y=-18,9773069	1379386 e 141222	77612188	2	-
943	Córrego sem nome (da cabeceira do córrego sem nome até a confluência com o córrego Tiradentes)	X=-40,3882147/ Y=-18,9724111	X=-40,3780226/ Y=-18,9683226	2932614	776121882	2	-
944	Córrego Novo Brasil (da cabeceira do córrego Novo Brasil até a confluência com o córrego Moacir Ávidos)	X=-40,5826205/ Y=-19,2792757	X=-40,4850277/ Y=-19,1470276	2744868, 1746998, 1766681, 1425592, 1670783, 546272, 2787690, 900050, 2876351, 975180, 1858190, 1740528, 778427, 3211199, 2085065, 1595402, 2598074, 2814429, 773299, 3028478, 2461300, 1354293 e 3096939	776122	2	-
945	Córrego Moacir Ávidos (da confluência com o córrego Novo Brasil até a confluência com o rio São José)	X=-40,4850277/ Y=-19,1470276	X=-40,3757775/ Y=-19,0814749	2193257, 1583359, 487805, 2755057, 673710, 964383, 513479, 1971160, 2858031, 2462424, 790130, 1730697, 3036334, 2673389, 2711970, 2414707, 2212682, 2273424 e 2553713	776122	2	ETE_UA8-25
946	Córrego São João do Moacir (da cabeceira do córrego São João do Moacir até a confluência com o córrego Moacir Ávidos)	X=-40,4712842/ Y=-19,1101998	X=-40,3879688/ Y=-19,1040383	1908971, 1013891, 2721842, 2861462, 2879607, 3036335, 2234825, 488075, 2723222, 2686700 e 2797886	77612212	2	-
947	Córrego sem nome (da cabeceira do córrego sem nome até a confluência com o córrego São João do Moacir)	X=-40,3922119/ Y=-19,0969938	X=-40,3904054/ Y=-19,1022761	3108481	7761221212	2	-
948	Córrego sem nome (da cabeceira do córrego sem nome até a confluência com o córrego São João do Moacir)	X=-40,403658/ Y=-19,0992228	X=-40,398863/ Y=-19,1041032	1134962	7761221216	2	-
949	Córrego sem nome (da cabeceira do córrego sem nome até a confluência com o córrego São João do Moacir)	X=-40,409401/ Y=-19,0958873	X=-40,4148462/ Y=-19,1092906	2099744	776122122	2	-
950	Córrego sem nome (da cabeceira do córrego sem nome até a confluência com o córrego São João do Moacir)	X=-40,4291217/ Y=-19,1018497	X=-40,4247767/ Y=-19,1079108	1742727	776122124	2	-
951	Córrego sem nome (da cabeceira do córrego sem nome até a confluência com o córrego São João do Moacir)	X=-40,44273/ Y=-19,119864	X=-40,4317674/ Y=-19,1086463	2823030	776122126	2	-
952	Córrego sem nome (da cabeceira do córrego sem nome até a confluência com o córrego São João do Moacir)	X=-40,4520979/ Y=-19,11246	X=-40,4379988/ Y=-19,1063218	908750	776122128	2	-
953	Córrego sem nome (da cabeceira do córrego sem nome até a confluência com o córrego Moacir Ávidos)	X=-40,4024882/ Y=-19,1300163	X=-40,3994514/ Y=-19,1150605	753486 e 247420	77612214	2	-
954	Córrego sem nome (da cabeceira do córrego sem nome até a confluência com o córrego sem nome)	X=-40,4045127/ Y=-19,1264834	X=-40,4016435/ Y=-19,1201525	753509	776122142	2	-
955	Córrego sem nome (da cabeceira do córrego sem nome até a confluência com o córrego Moacir Ávidos)	X=-40,4140322/ Y=-19,1361967	X=-40,4119221/ Y=-19,1190168	2984659	77612216	2	-
956	Córrego sem nome (da cabeceira do córrego sem nome até a confluência com o córrego Moacir Ávidos)	X=-40,4216376/ Y=-19,1174223	X=-40,4140025/ Y=-19,1231011	3078528	776122172	2	-
957	Córrego sem nome (da cabeceira do córrego sem nome até a confluência com o córrego Moacir Ávidos)	X=-40,428813/ Y=-19,1174824	X=-40,4205388/ Y=-19,1300853	2366090	77612218	2	-
958	Córrego sem nome (da cabeceira do córrego sem nome até a confluência com o córrego Moacir Ávidos)	X=-40,4360216/ Y=-19,1231402	X=-40,4252505/ Y=-19,131475	2847313	776122192	2	-

Procedimento III - Enquadramento ampliado, sem metas progressivas e sem programa de efetivação (aplicação de equação de mistura de efluentes de ETEs e verificação dos usos pretensos mais restritivos da água, não incluídos nos Procedimentos I e II)							
Nº do Trecho	Trecho de Enquadramento	Coordenada Inicial	Coordenada Final	cotrecho(s)	cocursodag	Classe de Enquadramento	Código do Trecho - PEE
959	Córrego sem nome (da confluência com o córrego sem nome até a confluência com o córrego Bolívia)	X=-40,4316725/ Y=-19,2364986	X=-40,4433349/ Y=-19,2313844	1926584, 2173409, 1039252 e 770039	7761222	2	-
960	Córrego Bolívia (da confluência com o córrego sem nome até a confluência com o córrego Boa Vista do Moacir)	X=-40,4433349/ Y=-19,2313844	X=-40,4269783/ Y=-19,1384984	1650745, 639745, 2671667, 854168, 1207260, 2002415, 1598537 e 2283160	7761222	2	-
961	Córrego Boa Vista do Moacir (da confluência com o córrego Bolívia até a confluência com o córrego Moacir Ávidos)	X=-40,4269783/ Y=-19,1384984	X=-40,427642/ Y=-19,1337895	2446849	7761222	2	-
962	Córrego Boa Vista do Moacir (da cabeceira do córrego Boa Vista do Moacir até a confluência com o córrego Bolívia)	X=-40,4534859/ Y=-19,1790479	X=-40,4269783/ Y=-19,1384984	2020634, 88830 e 2025331	77612222	2	-
963	Córrego sem nome (da confluência com o córrego sem nome até a confluência com o córrego Boa Vista do Moacir)	X=-40,4484226/ Y=-19,1527192	X=-40,4323523/ Y=-19,1454129	3218597	776122222	2	-
964	Córrego sem nome (da cabeceira do córrego sem nome até a confluência com o córrego Boa Vista do Moacir)	X=-40,4545085/ Y=-19,1676012	X=-40,4431372/ Y=-19,1667132	2104303	776122224	2	-
965	Córrego sem nome (da cabeceira do córrego sem nome até a confluência com o córrego Bolívia)	X=-40,4144178/ Y=-19,1460893	X=-40,4228284/ Y=-19,1489103	2248538	776122232	2	-
966	Córrego Oriente (da confluência com o córrego sem nome até a confluência com o córrego Bolívia)	X=-40,4240498/ Y=-19,2229925	X=-40,4243745/ Y=-19,1580789	1695181, 847245, 1208345, 386277, 1208657, 2230845, 985267, 2734136, 2742195 e 35554	77612224	2	-
967	Córrego sem nome (da cabeceira do córrego sem nome até a confluência com o córrego Sereno)	X=-40,4019493/ Y=-19,1514308	X=-40,4076938/ Y=-19,1571415	3166893	776122242	2	-
968	Córrego Sereno (da confluência com o córrego sem nome até a confluência com o córrego Oriente)	X=-40,4076938/ Y=-19,1571415	X=-40,4240226/ Y=-19,1583403	934630, 386338 e 3034940	776122242	2	-
969	Córrego sem nome (da cabeceira do córrego sem nome até a confluência com o córrego Sereno)	X=-40,4104588/ Y=-19,1759365	X=-40,4167108/ Y=-19,1618518	386320	7761222422	2	-
970	Córrego sem nome (da cabeceira do córrego sem nome até a confluência com o córrego Sereno)	X=-40,4083978/ Y=-19,1631202	X=-40,4104465/ Y=-19,1584983	2077182	7761222424	2	-
971	Córrego Sereno (da cabeceira do córrego Sereno até a confluência com o córrego sem nome)	X=-40,399585/ Y=-19,1560821	X=-40,4076938/ Y=-19,1571415	386316	7761222426	2	-
972	Córrego sem nome (da cabeceira do córrego sem nome até a confluência com o córrego Oriente)	X=-40,4165227/ Y=-19,1833756	X=-40,419941/ Y=-19,173235	386318	7761222432	2	-
973	Córrego Orientinho (da confluência com o córrego sem nome até a confluência com o córrego Oriente)	X=-40,4412718/ Y=-19,2120914	X=-40,4233628/ Y=-19,1854494	386155, 386323 e 386339	776122244	2	-
974	Córrego sem nome (da cabeceira do córrego sem nome até a confluência com o córrego Orientinho)	X=-40,4259098/ Y=-19,2059401	X=-40,4282478/ Y=-19,2006632	386228	7761222442	2	-
975	Córrego sem nome (da cabeceira do córrego sem nome até a confluência com o córrego Orientinho)	X=-40,4353606/ Y=-19,214711	X=-40,4361516/ Y=-19,2050334	386123	7761222444	2	-
976	Córrego sem nome (da cabeceira do córrego sem nome até a confluência com o córrego Oriente)	X=-40,4153303/ Y=-19,1883138	X=-40,421387/ Y=-19,1871279	1076974	7761222452	2	-
977	Córrego sem nome (da cabeceira do córrego sem nome até a confluência com o córrego Oriente)	X=-40,4070617/ Y=-19,1955784	X=-40,4172375/ Y=-19,1944583	386273	776122246	2	-
978	Córrego sem nome (da cabeceira do córrego sem nome até a confluência com o córrego Oriente)	X=-40,4132226/ Y=-19,2104151	X=-40,4165224/ Y=-19,1980238	634333	776122248	2	-
979	Córrego sem nome (da cabeceira do córrego sem nome até a confluência com o córrego Oriente)	X=-40,4341113/ Y=-19,2250761	X=-40,4291914/ Y=-19,2161172	386385	7761222494	2	-



Procedimento III - Enquadramento ampliado, sem metas progressivas e sem programa de efetivação (aplicação de equação de mistura de efluentes de ETEs e verificação dos usos pretensos mais restritivos da água, não incluídos nos Procedimentos I e II)							
Nº do Trecho	Trecho de Enquadramento	Coordenada Inicial	Coordenada Final	cotrecho(s)	cocursodag	Classe de Enquadramento	Código do Trecho - PEE
980	Córrego sem nome (da cabeceira do córrego sem nome até a confluência com o córrego Bolívia)	X=-40,4419305/ Y=-19,1730483	X=-40,4296182/ Y=-19,168055	2946848	776122252	2	-
981	Córrego Boa Esperança (da cabeceira do córrego Boa Esperança até a confluência com o córrego Bolívia)	X=-40,4600219/ Y=-19,2006625	X=-40,4304295/ Y=-19,1767904	1042797, 2055707 e 3151088	77612226	2	-
982	Córrego sem nome (da cabeceira do córrego sem nome até a confluência com o córrego Boa Esperança)	X=-40,4549937/ Y=-19,2042325	X=-40,4442304/ Y=-19,1894953	3008061 e 19612	776122262	2	-
983	Córrego sem nome (da cabeceira do córrego sem nome até a confluência com o córrego Bolívia)	X=-40,4570448/ Y=-19,2089399	X=-40,4504408/ Y=-19,2118049	3108859	776122272	2	-
984	Córrego sem nome (da confluência com o córrego sem nome até a confluência com o córrego Bolívia)	X=-40,4518976/ Y=-19,2271505	X=-40,4490525/ Y=-19,2194353	889738	776122274	2	-
985	Córrego sem nome (da cabeceira do córrego sem nome até a confluência com o córrego sem nome)	X=-40,4503862/ Y=-19,2342028	X=-40,4518976/ Y=-19,2271505	3199489	7761222742	2	-
986	Córrego sem nome (da cabeceira do córrego sem nome até a confluência com o córrego Bolívia)	X=-40,4414237/ Y=-19,2223136	X=-40,448617/ Y=-19,2201358	1915617	776122276	2	-
987	Córrego Bolívia (da cabeceira do córrego Bolívia até a confluência com o córrego sem nome)	X=-40,4392314/ Y=-19,2528898	X=-40,4433349/ Y=-19,2313844	214041, 214040 e 2910764	77612228	2	-
988	Córrego sem nome (da cabeceira do córrego sem nome até a confluência com o córrego Bolívia)	X=-40,4398114/ Y=-19,2468606	X=-40,4451237/ Y=-19,2472099	2347304	776122284	2	-
989	Córrego sem nome (da cabeceira do córrego sem nome até a confluência com o córrego sem nome)	X=-40,4375487/ Y=-19,2253744	X=-40,4409311/ Y=-19,2309771	1652733	776122292	2	-
990	Córrego sem nome (da cabeceira do córrego sem nome até a confluência com o córrego sem nome)	X=-40,4291474/ Y=-19,2492961	X=-40,4390553/ Y=-19,2326938	108996	776122294	2	-
991	Córrego sem nome (da cabeceira do córrego sem nome até a confluência com o córrego sem nome)	X=-40,4257567/ Y=-19,2316522	X=-40,4316725/ Y=-19,2364986	1352592	776122298	2	-
992	Córrego sem nome (da confluência com o córrego sem nome até a confluência com o córrego São João de Cima)	X=-40,4868773/ Y=-19,1299849	X=-40,4717853/ Y=-19,1314791	824129 e 505961	77612236	2	-
993	Córrego São João de Cima (da confluência com o córrego sem nome até a confluência com o córrego Moacir Ávidos)	X=-40,4717853/ Y=-19,1314791	X=-40,4418246/ Y=-19,1328132	2617021, 2830237 e 1339327	77612236	2	-
994	Córrego sem nome (da cabeceira do córrego sem nome até a confluência com o córrego São João de Cima)	X=-40,4727584/ Y=-19,114383	X=-40,4605099/ Y=-19,1287015	2897084	776122364	2	-
995	Córrego São João de Cima (da cabeceira do córrego São João de Cima até a confluência com o córrego sem nome)	X=-40,4938996/ Y=-19,114753	X=-40,4717853/ Y=-19,1314791	3302363	776122366	2	-
996	Córrego de rio Bonito (da cabeceira do córrego de rio Bonito até a confluência com o córrego Moacir Ávidos)	X=-40,4594925/ Y=-19,2481042	X=-40,4533853/ Y=-19,1427207	738492, 1447618, 1043739, 2789197, 2113382, 2859840, 1447585, 1447145, 2600077, 3224306, 1035742, 1229480, 1045492, 2602773, 2522884, 84083, 2623662, 1447597 e 810440	7761224	2	-
997	Córrego sem nome (da cabeceira do córrego sem nome até a confluência com o córrego de rio Bonito)	X=-40,4610731/ Y=-19,1768743	X=-40,4698635/ Y=-19,1631908	1208722	776122414	2	-
998	Córrego sem nome (da confluência com o córrego sem nome até a confluência com o córrego de rio Bonito)	X=-40,4613226/ Y=-19,1826332	X=-40,4764954/ Y=-19,1712946	1447598	77612242	2	-
999	Córrego sem nome (da cabeceira do córrego sem nome até a confluência com o córrego sem nome)	X=-40,4580484/ Y=-19,1761367	X=-40,4613226/ Y=-19,1826332	1447023	776122422	2	-

Procedimento III - Enquadramento ampliado, sem metas progressivas e sem programa de efetivação (aplicação de equação de mistura de efluentes de ETEs e verificação dos usos pretensos mais restritivos da água, não incluídos nos Procedimentos I e II)							
Nº do Trecho	Trecho de Enquadramento	Coordenada Inicial	Coordenada Final	cotrecho(s)	cocursodag	Classe de Enquadramento	Código do Trecho - PEE
1000	Córrego sem nome (da cabeceira do córrego sem nome até a confluência com o córrego de rio Bonito)	X=-40,4625145/ Y=-19,1901139	X=-40,4769729/ Y=-19,1883862	1447584	776122436	2	-
1001	Córrego sem nome (da confluência com o córrego sem nome até a confluência com o córrego de rio Bonito)	X=-40,4909657/ Y=-19,228753	X=-40,4774084/ Y=-19,1920103	1447600	77612244	2	-
1002	Córrego sem nome (da cabeceira do córrego sem nome até a confluência com o córrego de rio Bonito)	X=-40,4634216/ Y=-19,1939747	X=-40,4754684/ Y=-19,1967062	1447582 e 1447602	776122452	2	-
1003	Córrego sem nome (da cabeceira do córrego sem nome até a confluência com o córrego sem nome)	X=-40,4645933/ Y=-19,2022542	X=-40,4661412/ Y=-19,1979976	1447604	7761224522	2	-
1004	Córrego sem nome (da confluência com o córrego sem nome até a confluência com o córrego de rio Bonito)	X=-40,4815561/ Y=-19,2155777	X=-40,4755009/ Y=-19,2028037	1447607 e 1447605	77612246	2	-
1005	Córrego sem nome (da cabeceira do córrego sem nome até a confluência com o córrego de rio Bonito)	X=-40,4672226/ Y=-19,2053323	X=-40,474182/ Y=-19,2050677	1447606	776122472	2	-
1006	Córrego sem nome (da cabeceira do córrego sem nome até a confluência com o córrego de rio Bonito)	X=-40,4574189/ Y=-19,2202083	X=-40,4658627/ Y=-19,2225163	1447614	776122494	2	-
1007	Córrego sem nome (da cabeceira do córrego sem nome até a confluência com o córrego de rio Bonito)	X=-40,4522826/ Y=-19,2434633	X=-40,4611918/ Y=-19,2338358	1126611 e 976160	776122496	2	-
1008	Córrego sem nome (da cabeceira do córrego sem nome até a confluência com o córrego de rio Bonito)	X=-40,4722027/ Y=-19,2385905	X=-40,4628176/ Y=-19,2354582	1447617	776122498	2	-
1009	Córrego sem nome (da cabeceira do córrego sem nome até a confluência com o córrego de rio Bonito)	X=-40,4682019/ Y=-19,2419177	X=-40,463139/ Y=-19,2381319	1447620	7761224992	2	-
1010	Córrego sem nome (da cabeceira do córrego sem nome até a confluência com o córrego Moacir Ávidos)	X=-40,4543353/ Y=-19,1345019	X=-40,4562209/ Y=-19,1424678	2219159	77612252	2	-
1011	Córrego sem nome (da cabeceira do córrego sem nome até a confluência com o córrego Moacir Ávidos)	X=-40,4598932/ Y=-19,1355168	X=-40,4568637/ Y=-19,1432398	2587065	77612254	2	-
1012	Córrego sem nome (da cabeceira do córrego sem nome até a confluência com o córrego Moacir Ávidos)	X=-40,4653374/ Y=-19,1366797	X=-40,464522/ Y=-19,1437165	1158361	776122552	2	-
1013	Córrego sem nome (da cabeceira do córrego sem nome até a confluência com o córrego Moacir Ávidos)	X=-40,4823473/ Y=-19,1621825	X=-40,4659481/ Y=-19,1439374	2317697	77612256	2	-
1014	Córrego sem nome (da cabeceira do córrego sem nome até a confluência com o córrego Moacir Ávidos)	X=-40,4975121/ Y=-19,1312643	X=-40,4845278/ Y=-19,147419	84146	77612258	2	-
1015	Córrego Moacir Ávidos (da confluência com o córrego sem nome até a confluência com o córrego Novo Brasil)	X=-40,5277126/ Y=-19,3059832	X=-40,4850277/ Y=-19,1470276	2872885, 2219077, 863979, 1377090, 1726654, 718788, 2716635, 2315037, 3069768, 1195676, 1077017, 2460183, 482255, 977778, 965411, 1214827, 2757729, 2219137, 2456432, 1751762, 2274794, 1900145, 1915952, 798571, 2779611, 2080434, 2028102, 3149000, 1468091 e 674992	7761226	2	ETE_UA8-24
1016	Córrego sem nome (da cabeceira do córrego sem nome até a confluência com o córrego Moacir Ávidos)	X=-40,4954738/ Y=-19,1730177	X=-40,4874187/ Y=-19,1677177	3200994	776122612	2	-

Procedimento III - Enquadramento ampliado, sem metas progressivas e sem programa de efetivação (aplicação de equação de mistura de efluentes de ETEs e verificação dos usos pretensos mais restritivos da água, não incluídos nos Procedimentos I e II)							
Nº do Trecho	Trecho de Enquadramento	Coordenada Inicial	Coordenada Final	cotrecho(s)	cocursodag	Classe de Enquadramento	Código do Trecho - PEE
1017	Córrego sem nome (da cabeceira do córrego sem nome até a confluência com o córrego Moacir Ávidos)	X=-40,4956557/ Y=-19,1778888	X=-40,489518/ Y=-19,1749634	2137492	776122614	2	-
1018	Córrego sem nome (da cabeceira do córrego sem nome até a confluência com o córrego Moacir Ávidos)	X=-40,4838259/ Y=-19,1819585	X=-40,4890243/ Y=-19,1756331	319771	776122616	2	-
1019	Córrego Estaleiro (da cabeceira do córrego Estaleiro até a confluência com o córrego Moacir Ávidos)	X=-40,5161082/ Y=-19,2112111	X=-40,4911613/ Y=-19,1796321	1145780 e 1148990	77612262	2	-
1020	Córrego sem nome (da cabeceira do córrego sem nome até a confluência com o córrego Moacir Ávidos)	X=-40,4835008/ Y=-19,1864326	X=-40,4901205/ Y=-19,185077	758722	7761226312	2	-
1021	Córrego sem nome (da cabeceira do córrego sem nome até a confluência com o córrego Moacir Ávidos)	X=-40,5101346/ Y=-19,2002856	X=-40,4993068/ Y=-19,2024171	1368779 e 1161141	776122632	2	-
1022	Córrego sem nome (da cabeceira do córrego sem nome até a confluência com o córrego Moacir Ávidos)	X=-40,4928921/ Y=-19,2146652	X=-40,4991198/ Y=-19,2034199	2127433	776122634	2	-
1023	Córrego sem nome (da cabeceira do córrego sem nome até a confluência com o córrego Moacir Ávidos)	X=-40,4960081/ Y=-19,2268796	X=-40,5051802/ Y=-19,2151124	441582	776122636	2	-
1024	Córrego sem nome (da cabeceira do córrego sem nome até a confluência com o córrego Moacir Ávidos)	X=-40,5174138/ Y=-19,2138864	X=-40,5052539/ Y=-19,2154001	358488	7761226372	2	-
1025	Córrego sem nome (da cabeceira do córrego sem nome até a confluência com o córrego Moacir Ávidos)	X=-40,5231953/ Y=-19,2253318	X=-40,5070351/ Y=-19,2199827	1491565	776122638	2	-
1026	Córrego Quinze de Novembro (da confluência com o córrego sem nome até a confluência com o córrego Moacir Ávidos)	X=-40,4458235/ Y=-19,2793819	X=-40,5094445/ Y=-19,2284064	860814, 1745098, 2788714, 1985069, 1217030, 1405238, 1218834, 2373605, 1044910, 2094340, 2728606, 2017309, 65205, 853773 e 860741	77612264	2	ETE_UA8-22, ETE_UA8-23
1027	Córrego sem nome (da confluência com o córrego sem nome até a confluência com o córrego Quinze de Novembro)	X=-40,4951134/ Y=-19,2517179	X=-40,4949099/ Y=-19,2427984	860721	7761226416	2	-
1028	Córrego sem nome (da cabeceira do córrego sem nome até a confluência com o córrego Baía)	X=-40,4901501/ Y=-19,2810573	X=-40,4810104/ Y=-19,2672149	1044966 e 1044965	776122642	2	-
1029	Córrego Baía (da confluência com o córrego sem nome até a confluência com o córrego Quinze de Novembro)	X=-40,4810104/ Y=-19,2672149	X=-40,4839391/ Y=-19,2447155	860314, 2094346 e 318729	776122642	2	-
1030	Córrego Baía (da confluência com o córrego sem nome até a confluência com o córrego sem nome)	X=-40,477788/ Y=-19,2804612	X=-40,4810104/ Y=-19,2672149	1044960	7761226426	2	-
1031	Córrego sem nome (da cabeceira do córrego sem nome até a confluência com o córrego sem nome)	X=-40,4833015/ Y=-19,283407	X=-40,4854126/ Y=-19,2742925	860784	7761226428	2	-
1032	Córrego sem nome (da cabeceira do córrego sem nome até a confluência com o córrego Quinze de Novembro)	X=-40,478022/ Y=-19,2384288	X=-40,4800451/ Y=-19,2451979	1044929	7761226432	2	-
1033	Córrego sem nome (da cabeceira do córrego sem nome até a confluência com o córrego Quinze de Novembro)	X=-40,471081/ Y=-19,2411257	X=-40,4737725/ Y=-19,247999	1044964	7761226436	2	-
1034	Córrego Santa Luzia (da cabeceira do córrego Santa Luzia até a confluência com o córrego Quinze de Novembro)	X=-40,4694143/ Y=-19,2862876	X=-40,4728689/ Y=-19,2480115	860803, 860786 e 860799	776122644	2	-

Procedimento III - Enquadramento ampliado, sem metas progressivas e sem programa de efetivação (aplicação de equação de mistura de efluentes de ETEs e verificação dos usos pretensos mais restritivos da água, não incluídos nos Procedimentos I e II)							
Nº do Trecho	Trecho de Enquadramento	Coordenada Inicial	Coordenada Final	cotrecho(s)	cocursodag	Classe de Enquadramento	Código do Trecho - PEE
1035	Córrego sem nome (da cabeceira do córrego sem nome até a confluência com o córrego Santa Luzia)	X=-40,4751292/ Y=-19,2744977	X=-40,4734668/ Y=-19,2623926	860804	7761226444	2	-
1036	Córrego sem nome (da cabeceira do córrego sem nome até a confluência com o córrego Quinze de Novembro)	X=-40,4635358/ Y=-19,2616409	X=-40,4631989/ Y=-19,2547715	2866206	7761226452	2	-
1037	Córrego sem nome (da confluência com o córrego sem nome até a confluência com o córrego Quinze de Novembro)	X=-40,4453451/ Y=-19,2588022	X=-40,4586253/ Y=-19,2567542	2866600	776122646	2	-
1038	Córrego sem nome (da cabeceira do córrego sem nome até a confluência com o córrego Quinze de Novembro)	X=-40,4574494/ Y=-19,2792521	X=-40,4560406/ Y=-19,2631391	1045009, 2866539 e 1044921	776122648	2	-
1039	Córrego sem nome (da confluência com o córrego sem nome até a confluência com o córrego sem nome)	X=-40,4549736/ Y=-19,2719253	X=-40,456156/ Y=-19,2643409	2866593	7761226482	2	-
1040	Córrego sem nome (da cabeceira do córrego sem nome até a confluência com o córrego sem nome)	X=-40,4627079/ Y=-19,2728863	X=-40,4581216/ Y=-19,2657774	859057	7761226484	2	-
1041	Córrego sem nome (da confluência com o córrego sem nome até a confluência com o córrego Quinze de Novembro)	X=-40,4449962/ Y=-19,2802193	X=-40,4458235/ Y=-19,2793819	29890	7761226494	2	-
1042	Córrego sem nome (da cabeceira do córrego sem nome até a confluência com o córrego sem nome)	X=-40,4421988/ Y=-19,2876069	X=-40,4449962/ Y=-19,2802193	2866650	7761226494 2	2	-
1043	Córrego Belo Horizonte (da confluência com o córrego Sergipe até a confluência com o córrego Moacir Ávidos)	X=-40,5239598/ Y=-19,2496118	X=-40,5126378/ Y=-19,2340902	1031166, 2402447 e 2717879	77612266	2	-
1044	Córrego sem nome (da cabeceira do córrego sem nome até a confluência com o córrego Belo Horizonte)	X=-40,5293229/ Y=-19,2287565	X=-40,5155497/ Y=-19,2376964	1562641 e 593071	776122662	2	-
1045	Córrego Paraná (da cabeceira do córrego Paraná até a confluência com o córrego Belo Horizonte)	X=-40,542234/ Y=-19,2836091	X=-40,5166265/ Y=-19,2455136	1562640	776122664	2	-
1046	Córrego Belo Horizonte (da cabeceira do córrego Belo Horizonte até a confluência com o córrego Sergipe)	X=-40,5543785/ Y=-19,2703639	X=-40,5239598/ Y=-19,2496118	593074 e 593073	776122666	2	-
1047	Córrego sem nome (da cabeceira do córrego sem nome até a confluência com o córrego Moacir Ávidos)	X=-40,5111021/ Y=-19,2464086	X=-40,5088314/ Y=-19,243782	484240	7761226712	2	-
1048	Córrego sem nome (da cabeceira do córrego sem nome até a confluência com o córrego Moacir Ávidos)	X=-40,5060138/ Y=-19,2419339	X=-40,5085526/ Y=-19,2441299	826445	7761226714	2	-
1049	Córrego sem nome (da cabeceira do córrego sem nome até a confluência com o córrego Moacir Ávidos)	X=-40,5146923/ Y=-19,2614492	X=-40,5077948/ Y=-19,2507149	2914546	776122672	2	-
1050	Córrego sem nome (da cabeceira do córrego sem nome até a confluência com o córrego Moacir Ávidos)	X=-40,4996068/ Y=-19,2526904	X=-40,5056368/ Y=-19,2561253	1317332	7761226732	2	-
1051	Córrego sem nome (da cabeceira do córrego sem nome até a confluência com o córrego Moacir Ávidos)	X=-40,492236/ Y=-19,2639505	X=-40,5056129/ Y=-19,257435	3208421	776122674	2	-
1052	Córrego sem nome (da cabeceira do córrego sem nome até a confluência com o córrego Moacir Ávidos)	X=-40,5184421/ Y=-19,2677001	X=-40,5072214/ Y=-19,2607567	2328595	776122676	2	-

Procedimento III - Enquadramento ampliado, sem metas progressivas e sem programa de efetivação (aplicação de equação de mistura de efluentes de ETEs e verificação dos usos pretensos mais restritivos da água, não incluídos nos Procedimentos I e II)							
Nº do Trecho	Trecho de Enquadramento	Coordenada Inicial	Coordenada Final	cotrecho(s)	cocursodag	Classe de Enquadramento	Código do Trecho - PEE
1053	Córrego sem nome (da cabeceira do córrego sem nome até a confluência com o córrego Moacir Ávidos)	X=-40,497567/ Y=-19,2767764	X=-40,5056511/ Y=-19,2662892	1456959	776122678	2	-
1054	Córrego Vinte e Quatro de Fevereiro (da confluência com o córrego sem nome até a confluência com o córrego Moacir Ávidos)	X=-40,5220524/ Y=-19,277669	X=-40,5072325/ Y=-19,2689871	3063188 e 932560	77612268	2	-
1055	Córrego sem nome (da cabeceira do córrego sem nome até a confluência com o córrego Vinte e Quatro de Fevereiro)	X=-40,5301293/ Y=-19,2835167	X=-40,5220524/ Y=-19,277669	3063177	776122684	2	-
1056	Córrego sem nome (da confluência com o córrego sem nome até a confluência com o córrego Moacir Ávidos)	X=-40,4995474/ Y=-19,2837189	X=-40,5043226/ Y=-19,2836839	2408752 e 2275704	776122692	2	-
1057	Córrego sem nome (da cabeceira do córrego sem nome até a confluência com o córrego sem nome)	X=-40,494224/ Y=-19,2812219	X=-40,4995474/ Y=-19,2837189	2275684	7761226924	2	-
1058	Córrego sem nome (da cabeceira do córrego sem nome até a confluência com o córrego Moacir Ávidos)	X=-40,520089/ Y=-19,2880313	X=-40,511635/ Y=-19,2917832	2057248	7761226932	2	-
1059	Córrego sem nome (da cabeceira do córrego sem nome até a confluência com o córrego Moacir Ávidos)	X=-40,5072079/ Y=-19,3052385	X=-40,5124855/ Y=-19,2931124	495235	776122694	2	-
1060	Córrego sem nome (da cabeceira do córrego sem nome até a confluência com o córrego Moacir Ávidos)	X=-40,5109771/ Y=-19,3063593	X=-40,5149912/ Y=-19,2957244	3227547	7761226952	2	-
1061	Córrego sem nome (da cabeceira do córrego sem nome até a confluência com o córrego Moacir Ávidos)	X=-40,5353613/ Y=-19,3012435	X=-40,5166319/ Y=-19,296673	1744937	776122696	2	-
1062	Córrego sem nome (da cabeceira do córrego sem nome até a confluência com o córrego Moacir Ávidos)	X=-40,5343588/ Y=-19,3025231	X=-40,5228393/ Y=-19,3030943	828972	7761226974	2	-
1063	Córrego sem nome (da cabeceira do córrego sem nome até a confluência com o córrego Independência)	X=-40,546687/ Y=-19,2463813	X=-40,5375858/ Y=-19,2367084	1322557	7761228	2	-
1064	Córrego Independência (da confluência com o córrego sem nome até a confluência com o córrego Novo Brasil)	X=-40,5375858/ Y=-19,2367084	X=-40,5029135/ Y=-19,1619402	254478, 2600378, 585111, 585144, 1956167, 795453 e 2866685	7761228	2	-
1065	Córrego sem nome (da cabeceira do córrego sem nome até a confluência com o córrego Independência)	X=-40,5011764/ Y=-19,1795441	X=-40,5027606/ Y=-19,170844	795402	776122812	2	-
1066	Córrego sem nome (da cabeceira do córrego sem nome até a confluência com o córrego Independência)	X=-40,5314907/ Y=-19,1894074	X=-40,5172606/ Y=-19,1898112	795454	776122814	2	-
1067	Córrego das Flores (da cabeceira do córrego das Flores até a confluência com o córrego Independência)	X=-40,5503098/ Y=-19,2241267	X=-40,5206533/ Y=-19,1928821	795459, 3231439 e 795455	77612282	2	-
1068	Córrego da Matinha (da cabeceira do córrego da Matinha até a confluência com o córrego das Flores)	X=-40,5417793/ Y=-19,2165009	X=-40,5248025/ Y=-19,1951768	1619528	776122822	2	-
1069	Córrego sem nome (da cabeceira do córrego sem nome até a confluência com o córrego das Flores)	X=-40,5404102/ Y=-19,1932656	X=-40,5290772/ Y=-19,1944912	795457	776122824	2	-
1070	Córrego sem nome (da cabeceira do córrego sem nome até a confluência com o córrego Independência)	X=-40,5197931/ Y=-19,2219196	X=-40,5269663/ Y=-19,2116007	585163	77612284	2	-

Procedimento III - Enquadramento ampliado, sem metas progressivas e sem programa de efetivação (aplicação de equação de mistura de efluentes de ETEs e verificação dos usos pretensos mais restritivos da água, não incluídos nos Procedimentos I e II)							
Nº do Trecho	Trecho de Enquadramento	Coordenada Inicial	Coordenada Final	cotrecho(s)	cocursodag	Classe de Enquadramento	Código do Trecho - PEE
1071	Córrego sem nome (da cabeceira do córrego sem nome até a confluência com o córrego Independência)	X=-40,5481449/ Y=-19,2340635	X=-40,5320977/ Y=-19,2165677	795456	77612286	2	-
1072	Córrego sem nome (da cabeceira do córrego sem nome até a confluência com o córrego Independência)	X=-40,537203/ Y=-19,2485474	X=-40,535995/ Y=-19,2356702	795460	776122872	2	-
1073	Córrego Escondido (da cabeceira do córrego Escondido até a confluência com o córrego Novo Brasil)	X=-40,5354037/ Y=-19,1847651	X=-40,5086023/ Y=-19,1632888	2976557 e 2976569	776122914	2	-
1074	Córrego sem nome (da cabeceira do córrego sem nome até a confluência com o córrego Escondido)	X=-40,5340632/ Y=-19,1696005	X=-40,522226/ Y=-19,1705083	2976541	7761229142	2	-
1075	Córrego sem nome (da cabeceira do córrego sem nome até a confluência com o córrego Baratinha)	X=-40,5237751/ Y=-19,1214443	X=-40,5247654/ Y=-19,1291936	1254590	77612292	2	-
1076	Córrego Baratinha (da confluência com o córrego sem nome até a confluência com o córrego Alegre)	X=-40,5247654/ Y=-19,1291936	X=-40,5069134/ Y=-19,1401304	567181 e 1762326	77612292	2	-
1077	Córrego Alegre (da confluência com o córrego Baratinha até a confluência com o córrego Novo Brasil)	X=-40,5069134/ Y=-19,1401304	X=-40,5100938/ Y=-19,1620044	3101648 e 2262586	77612292	2	-
1078	Córrego Alegre (da cabeceira do córrego Alegre até a confluência com o córrego Baratinha)	X=-40,5021049/ Y=-19,1162565	X=-40,5069134/ Y=-19,1401304	1233607, 500795, 1233505 e 1233409	776122924	2	-
1079	Córrego sem nome (da cabeceira do córrego sem nome até a confluência com o córrego Alegre)	X=-40,4966021/ Y=-19,1215164	X=-40,5054723/ Y=-19,1327967	1233593	7761229242	2	-
1080	Córrego sem nome (da cabeceira do córrego sem nome até a confluência com o córrego Alegre)	X=-40,5128743/ Y=-19,1177656	X=-40,5075056/ Y=-19,1267166	500792	7761229244	2	-
1081	Córrego sem nome (da cabeceira do córrego sem nome até a confluência com o córrego Baratinha)	X=-40,5192724/ Y=-19,1179145	X=-40,5139775/ Y=-19,1327349	1233595	776122926	2	-
1082	Córrego Baratinha (da cabeceira do córrego Baratinha até a confluência com o córrego sem nome)	X=-40,530041/ Y=-19,1238037	X=-40,5247654/ Y=-19,1291936	500770	776122928	2	-
1083	Córrego São Francisco (da cabeceira do córrego São Francisco até a confluência com o córrego Novo Brasil)	X=-40,5434739/ Y=-19,1318248	X=-40,5129651/ Y=-19,1602271	392619, 392635 e 1019418	776122932	2	-
1084	Córrego São Paulo (da cabeceira do córrego São Paulo até a confluência com o córrego São Francisco)	X=-40,5612249/ Y=-19,1425855	X=-40,5235733/ Y=-19,1504231	392631 e 392626	7761229322	2	-
1085	Córrego sem nome (da cabeceira do córrego sem nome até a confluência com o córrego São Paulo)	X=-40,5450997/ Y=-19,1345135	X=-40,5351152/ Y=-19,1454093	392645	7761229322 2	2	-
1086	Córrego sem nome (da cabeceira do córrego sem nome até a confluência com o córrego São Francisco)	X=-40,5141967/ Y=-19,1419237	X=-40,5237309/ Y=-19,1470906	392646	7761229324	2	-
1087	Córrego Jundiá (da cabeceira do córrego Jundiá até a confluência com o córrego Novo Brasil)	X=-40,5492141/ Y=-19,1464502	X=-40,5288449/ Y=-19,1590737	355531	7761229332	2	-
1088	Córrego sem nome (da cabeceira do córrego sem nome até a confluência com o córrego Novo Brasil)	X=-40,5326046/ Y=-19,1677566	X=-40,5298323/ Y=-19,1594422	989951	7761229334	2	-
1089	Córrego Jacarandá (da cabeceira do córrego Jacarandá até a confluência com o córrego Novo Brasil)	X=-40,5622259/ Y=-19,1449025	X=-40,5367724/ Y=-19,1613612	322799	7761229336	2	-
1090	Córrego Divino (da cabeceira do córrego Divino até a confluência com o córrego Novo Brasil)	X=-40,5501058/ Y=-19,2067308	X=-40,5427756/ Y=-19,1679723	80285, 625888 e 3258561	776122934	2	-



Procedimento III - Enquadramento ampliado, sem metas progressivas e sem programa de efetivação (aplicação de equação de mistura de efluentes de ETEs e verificação dos usos pretensos mais restritivos da água, não incluídos nos Procedimentos I e II)							
Nº do Trecho	Trecho de Enquadramento	Coordenada Inicial	Coordenada Final	cotrecho(s)	cocursodag	Classe de Enquadramento	Código do Trecho - PEE
1091	Córrego sem nome (da cabeceira do córrego sem nome até a confluência com o córrego Divino)	X=-40,5363797/ Y=-19,1886139	X=-40,5497063/ Y=-19,1802164	625889	7761229344	2	-
1092	Córrego do Saci (da cabeceira do córrego do Saci até a confluência com o córrego Novo Brasil)	X=-40,5678958/ Y=-19,149341	X=-40,5535092/ Y=-19,1710593	2271361, 2213681, 2679558 e 2271349	776122936	2	-
1093	Córrego sem nome (da cabeceira do córrego sem nome até a confluência com o córrego do Saci)	X=-40,5719142/ Y=-19,1594473	X=-40,5671355/ Y=-19,1583983	2679560	7761229364	2	-
1094	Córrego sem nome (da cabeceira do córrego sem nome até a confluência com o córrego do Saci)	X=-40,5732226/ Y=-19,1551527	X=-40,5672868/ Y=-19,1577588	2271356	7761229366	2	-
1095	Córrego Funil (da cabeceira do córrego Funil até a confluência com o córrego Novo Brasil)	X=-40,5535624/ Y=-19,2101249	X=-40,5593527/ Y=-19,1797568	2891976	776122938	2	-
1096	Córrego Doutor Bem Vindo (da cabeceira do córrego Doutor Bem Vindo até a confluência com o córrego Novo Brasil)	X=-40,5647112/ Y=-19,2729303	X=-40,5689719/ Y=-19,1819892	631074, 632107, 1872781, 2010836 e 2988860	77612294	2	-
1097	Córrego sem nome (da cabeceira do córrego sem nome até a confluência com o córrego Doutor Bem Vindo)	X=-40,5587226/ Y=-19,211813	X=-40,5704039/ Y=-19,2149359	978752	776122942	2	-
1098	Córrego sem nome (da cabeceira do córrego sem nome até a confluência com o córrego Doutor Bem Vindo)	X=-40,5547508/ Y=-19,2123084	X=-40,5644811/ Y=-19,2216544	2354890 e 2927400	776122944	2	-
1099	Córrego sem nome (da cabeceira do córrego sem nome até a confluência com o córrego sem nome)	X=-40,5521384/ Y=-19,2249876	X=-40,5613579/ Y=-19,2218089	836395	7761229442	2	-
1100	Córrego sem nome (da cabeceira do córrego sem nome até a confluência com o córrego Doutor Bem Vindo)	X=-40,5686218/ Y=-19,2508538	X=-40,5659801/ Y=-19,2289849	3190785	776122946	2	-
1101	Córrego do Ouro (da cabeceira do córrego do Ouro até a confluência com o córrego Doutor Bem Vindo)	X=-40,5507527/ Y=-19,2473001	X=-40,563836/ Y=-19,2322812	2966626	776122948	2	-
1102	Córrego Frio (da cabeceira do córrego Frio até a confluência com o córrego Novo Brasil)	X=-40,5762674/ Y=-19,2262505	X=-40,5817022/ Y=-19,1916338	1661769	776122954	2	-
1103	Córrego da Mula (da cabeceira do córrego da Mula até a confluência com o córrego Novo Brasil)	X=-40,6041576/ Y=-19,1925175	X=-40,5888151/ Y=-19,1969715	1881569	776122956	2	-
1104	Córrego do Engano (da confluência com o córrego sem nome até a confluência com o córrego Novo Brasil)	X=-40,6100897/ Y=-19,2189254	X=-40,5919042/ Y=-19,2070944	1105435, 1397290 e 1135356	776122958	2	-
1105	Córrego sem nome (da cabeceira do córrego sem nome até a confluência com o córrego do Engano)	X=-40,614227/ Y=-19,2109412	X=-40,6057394/ Y=-19,2115086	2906765	7761229584	2	-
1106	Córrego Guarani (da cabeceira do córrego Guarani até a confluência com o córrego Novo Brasil)	X=-40,6114157/ Y=-19,2722624	X=-40,5921239/ Y=-19,213124	2785700, 1708280, 3197779, 2814303 e 3197723	77612296	2	-
1107	Córrego Rancho Fundo (da cabeceira do córrego Rancho Fundo até a confluência com o córrego Guarani)	X=-40,6168747/ Y=-19,2573062	X=-40,6031135/ Y=-19,2416781	1825959	776122964	2	-
1108	Córrego sem nome (da cabeceira do córrego sem nome até a confluência com o córrego Guarani)	X=-40,6036238/ Y=-19,2619926	X=-40,6027114/ Y=-19,2571054	3197766	776122968	2	-
1109	Córrego Paraíso (da cabeceira do córrego Paraíso até a confluência com o córrego Novo Brasil)	X=-40,5650233/ Y=-19,2759435	X=-40,5933992/ Y=-19,226834	2207625 e 1881939	77612298	2	-
1110	Córrego sem nome (da cabeceira do córrego sem nome até a confluência com o córrego Paraíso)	X=-40,5732494/ Y=-19,2498148	X=-40,5783407/ Y=-19,2371801	1205181	776122982	2	-
1111	Córrego sem nome (da cabeceira do córrego sem nome até a confluência com o córrego Novo Brasil)	X=-40,5800967/ Y=-19,2603454	X=-40,590209/ Y=-19,2516468	1899581	776122992	2	-

Procedimento III - Enquadramento ampliado, sem metas progressivas e sem programa de efetivação (aplicação de equação de mistura de efluentes de ETEs e verificação dos usos pretensos mais restritivos da água, não incluídos nos Procedimentos I e II)							
Nº do Trecho	Trecho de Enquadramento	Coordenada Inicial	Coordenada Final	cotrecho(s)	cocursodag	Classe de Enquadramento	Código do Trecho - PEE
1112	Córrego Santa Rosa (da cabeceira do córrego Santa Rosa até a confluência com o córrego Novo Brasil)	X=-40,5731155/ Y=-19,2768669	X=-40,5894301/ Y=-19,2528262	1984123	776122994	2	-
1113	Córrego sem nome (da cabeceira do córrego sem nome até a confluência com o córrego Novo Brasil)	X=-40,6016846/ Y=-19,2654807	X=-40,595333/ Y=-19,2614964	315952	776122996	2	-
1114	Córrego sem nome (da cabeceira do córrego sem nome até a confluência com o rio São José)	X=-40,4028029/ Y=-19,0895568	X=-40,3970218/ Y=-19,0846077	1135986	776123116	2	-
1115	Córrego sem nome (da cabeceira do córrego sem nome até a confluência com o rio São José)	X=-40,4009754/ Y=-19,0683175	X=-40,3967581/ Y=-19,080692	2958282	776123118	2	-
1116	Córrego sem nome (da cabeceira do córrego sem nome até a confluência com o rio São José)	X=-40,4201424/ Y=-19,0576736	X=-40,4107695/ Y=-19,0776849	2237124 e 2805914	77612312	2	-
1117	Córrego sem nome (da confluência com o córrego sem nome até a confluência com o rio São José)	X=-40,4143691/ Y=-19,0920887	X=-40,4134203/ Y=-19,0785094	692745	776123132	2	-
1118	Córrego sem nome (da cabeceira do córrego sem nome até a confluência com o córrego sem nome)	X=-40,4070682/ Y=-19,0911082	X=-40,4143691/ Y=-19,0920887	1888848	7761231322	2	-
1119	Córrego sem nome (da cabeceira do córrego sem nome até a confluência com o rio São José)	X=-40,4394921/ Y=-19,0900637	X=-40,421229/ Y=-19,0781386	2327195, 2317326 e 2317317	77612314	2	-
1120	Córrego sem nome (da cabeceira do córrego sem nome até a confluência com o córrego sem nome)	X=-40,4376009/ Y=-19,0876506	X=-40,4252095/ Y=-19,0887453	2316955	776123142	2	-
1121	Córrego sem nome (da cabeceira do córrego sem nome até a confluência com o rio São José)	X=-40,4368157/ Y=-19,0821235	X=-40,4257053/ Y=-19,0772737	258381	776123152	2	-
1122	Córrego Bom Destino (da confluência com o córrego sem nome até a confluência com o rio São José)	X=-40,4529671/ Y=-19,092828	X=-40,4300011/ Y=-19,0733713	133129, 2144594, 1589396, 1592172 e 1347371	77612316	2	-
1123	Córrego sem nome (da cabeceira do córrego sem nome até a confluência com o córrego Bom Destino)	X=-40,4367913/ Y=-19,0794095	X=-40,4415619/ Y=-19,0758792	2917965	7761231612	2	-
1124	Córrego sem nome (da cabeceira do córrego sem nome até a confluência com o córrego Bom Destino)	X=-40,4563428/ Y=-19,0795317	X=-40,4482002/ Y=-19,0790853	1347341	776123162	2	-
1125	Córrego sem nome (da cabeceira do córrego sem nome até a confluência com o córrego Bom Destino)	X=-40,440265/ Y=-19,0852535	X=-40,4478264/ Y=-19,0807977	2911676	776123164	2	-
1126	Córrego sem nome (da cabeceira do córrego sem nome até a confluência com o córrego Bom Destino)	X=-40,4620896/ Y=-19,0813809	X=-40,4535039/ Y=-19,0876651	1164876	776123166	2	-
1127	Córrego Bom Destino (da cabeceira do córrego Bom Destino até a confluência com o córrego sem nome)	X=-40,4444902/ Y=-19,0863318	X=-40,4529671/ Y=-19,092828	1655000	776123168	2	-
1128	Córrego sem nome (da cabeceira do córrego sem nome até a confluência com o rio São José)	X=-40,4263984/ Y=-19,0684263	X=-40,4302218/ Y=-19,0727897	2716058	776123172	2	-
1129	Córrego sem nome (da cabeceira do córrego sem nome até a confluência com o rio São José)	X=-40,4282682/ Y=-19,0661665	X=-40,431345/ Y=-19,0699014	2877018	776123174	2	-
1130	Córrego sem nome (da confluência com o córrego sem nome até a confluência com o rio São José)	X=-40,4343118/ Y=-19,0590766	X=-40,4357143/ Y=-19,0658043	2038183	776123176	2	-
1131	Córrego sem nome (da cabeceira do córrego sem nome até a confluência com o córrego Fama)	X=-40,4362423/ Y=-19,0368354	X=-40,4414619/ Y=-19,0539701	2624645	77612318	2	-
1132	Córrego Fama (da confluência com o córrego sem nome até a confluência com o rio São José)	X=-40,4414619/ Y=-19,0539701	X=-40,4419122/ Y=-19,0581364	2624658	77612318	2	-

Procedimento III - Enquadramento ampliado, sem metas progressivas e sem programa de efetivação (aplicação de equação de mistura de efluentes de ETEs e verificação dos usos pretensos mais restritivos da água, não incluídos nos Procedimentos I e II)							
Nº do Trecho	Trecho de Enquadramento	Coordenada Inicial	Coordenada Final	cotrecho(s)	cocursodag	Classe de Enquadramento	Código do Trecho - PEE
1133	Córrego São Benedito (da cabeceira do córrego São Benedito até a confluência com o córrego Dumas)	X=-40,4968708/ Y=-19,1121945	X=-40,4739137/ Y=-19,0844278	3064699, 982993, 1994720 e 1183086	7761232	2	-
1134	Córrego Dumas (da confluência com o córrego São Benedito até a confluência com o rio São José)	X=-40,4739137/ Y=-19,0844278	X=-40,4447874/ Y=-19,0541023	1617591, 1403892, 865951 e 1657810	7761232	2	-
1135	Córrego sem nome (da cabeceira do córrego sem nome até a confluência com o córrego Dumas)	X=-40,4602635/ Y=-19,0622351	X=-40,4460906/ Y=-19,054551	1492411 e 1535766	77612322	2	-
1136	Córrego Santo (da cabeceira do córrego Santo até a confluência com o córrego Dumas)	X=-40,4752707/ Y=-19,1075233	X=-40,468052/ Y=-19,0799656	1548864 e 1203135	77612324	2	-
1137	Córrego Dumas (da cabeceira do córrego Dumas até a confluência com o córrego São Benedito)	X=-40,4960037/ Y=-19,0955814	X=-40,4739137/ Y=-19,0844278	2429020 e 280944	77612326	2	-
1138	Córrego sem nome (da cabeceira do córrego sem nome até a confluência com o córrego São Benedito)	X=-40,4809877/ Y=-19,1096359	X=-40,4843281/ Y=-19,1034247	280968	776123272	2	-
1139	Córrego sem nome (da cabeceira do córrego sem nome até a confluência com o córrego São Benedito)	X=-40,4933697/ Y=-19,0989232	X=-40,4887689/ Y=-19,1038448	280948	77612328	2	-
1140	Córrego Padre Franciscoco (da confluência com o córrego sem nome até a confluência com o córrego Dourado)	X=-40,448469/ Y=-18,9794357	X=-40,4347052/ Y=-19,0201472	2188292, 2379331, 574885, 2628816, 1774353, 1080121, 2559706, 2792577, 3289349, 634686, 1652603, 1659639, 1999674, 1712509 e 1589938	7761234	2	-
1141	Córrego Dourado (da confluência com o córrego Padre Franciscoco até a confluência com o rio São José)	X=-40,4347052/ Y=-19,0201472	X=-40,4584951/ Y=-19,047667	2172758, 1024410, 2597234, 1234438, 2202792, 2555014 e 2409213	7761234	2	-
1142	Córrego sem nome (da cabeceira do córrego sem nome até a confluência com o córrego Dourado)	X=-40,4458722/ Y=-19,0280213	X=-40,4456645/ Y=-19,0342702	3109253	7761234152	2	-
1143	Córrego sem nome (da cabeceira do córrego sem nome até a confluência com o córrego Dourado)	X=-40,4490772/ Y=-19,0201797	X=-40,4361687/ Y=-19,0228103	2126048	776123416	2	-
1144	Córrego Dourado (da cabeceira do córrego Dourado até a confluência com o córrego Padre Franciscoco)	X=-40,4468253/ Y=-18,9916843	X=-40,4347052/ Y=-19,0201472	657461, 657460 e 759658	77612342	2	-
1145	Córrego sem nome (da cabeceira do córrego sem nome até a confluência com o córrego Dourado)	X=-40,4390314/ Y=-19,0056686	X=-40,440898/ Y=-19,0117304	759659	776123422	2	-
1146	Córrego sem nome (da cabeceira do córrego sem nome até a confluência com o córrego Dourado)	X=-40,4509723/ Y=-18,9962861	X=-40,4495173/ Y=-19,006737	657465 e 657462	776123424	2	-
1147	Córrego sem nome (da cabeceira do córrego sem nome até a confluência com o córrego Padre Franciscoco)	X=-40,4238473/ Y=-19,0144303	X=-40,4292671/ Y=-19,0131614	2434989	7761234314	2	-
1148	Córrego sem nome (da cabeceira do córrego sem nome até a confluência com o córrego Padre Franciscoco)	X=-40,4165789/ Y=-19,0111638	X=-40,4269198/ Y=-19,0077773	2099411	776123432	2	-
1149	Córrego sem nome (da cabeceira do córrego sem nome até a confluência com o córrego Padre Franciscoco)	X=-40,4283659/ Y=-18,9951265	X=-40,4235268/ Y=-19,0032571	1636228 e 2948341	776123434	2	-
1150	Córrego sem nome (da cabeceira do córrego sem nome até a confluência com o córrego sem nome)	X=-40,4342369/ Y=-19,0023176	X=-40,4296204/ Y=-18,9999327	1416085	7761234342	2	-
1151	Córrego sem nome (da cabeceira do córrego sem nome até a confluência com o córrego Padre Franciscoco)	X=-40,4093923/ Y=-18,9964827	X=-40,4199597/ Y=-18,996926	2819228	7761234352	2	-
1152	Córrego São Luís (da cabeceira do córrego São Luís até a confluência com o córrego Padre Franciscoco)	X=-40,3837038/ Y=-18,9497708	X=-40,4086132/ Y=-18,9816568	3213977 e 138835	77612344	2	-
1153	Córrego sem nome (da cabeceira do córrego sem nome até a confluência com o córrego São Luís)	X=-40,4008362/ Y=-18,9492393	X=-40,3952349/ Y=-18,9620894	2103833	776123442	2	-

Procedimento III - Enquadramento ampliado, sem metas progressivas e sem programa de efetivação (aplicação de equação de mistura de efluentes de ETEs e verificação dos usos pretensos mais restritivos da água, não incluídos nos Procedimentos I e II)							
Nº do Trecho	Trecho de Enquadramento	Coordenada Inicial	Coordenada Final	cotrecho(s)	cocursodag	Classe de Enquadramento	Código do Trecho - PEE
1154	Córrego sem nome (da cabeceira do córrego sem nome até a confluência com o córrego Padre Franciscço)	X=-40,406016/ Y=-18,957698	X=-40,4097206/ Y=-18,9766815	2864127	776123452	2	-
1155	Córrego sem nome (da cabeceira do córrego sem nome até a confluência com o córrego Padre Franciscço)	X=-40,4103003/ Y=-18,9577459	X=-40,4108042/ Y=-18,9729461	83845	776123454	2	-
1156	Córrego sem nome (da cabeceira do córrego sem nome até a confluência com o córrego Padre Franciscço)	X=-40,4214364/ Y=-18,9807664	X=-40,4172317/ Y=-18,9726739	704224	776123456	2	-
1157	Córrego Santo Antônio (da confluência com o córrego sem nome até a confluência com o córrego Padre Franciscço)	X=-40,4269078/ Y=-18,9628739	X=-40,4257284/ Y=-18,9733885	2974078	77612346	2	-
1158	Córrego sem nome (da cabeceira do córrego sem nome até a confluência com o córrego Padre Franciscço)	X=-40,4505873/ Y=-18,9594861	X=-40,4363139/ Y=-18,9752304	2309817	77612348	2	-
1159	Córrego Padre Franciscço (da cabeceira do córrego Padre Franciscço até a confluência com o córrego sem nome)	X=-40,4633886/ Y=-18,9931019	X=-40,448469/ Y=-18,9794357	3068804	776123492	2	-
1160	Córrego sem nome (da cabeceira do córrego sem nome até a confluência com o córrego Misterioso)	X=-40,4674806/ Y=-19,0668789	X=-40,47014/ Y=-19,058539	1819501	77612352	2	-
1161	Córrego Misterioso (da confluência com o córrego sem nome até a confluência com o rio São José)	X=-40,47014/ Y=-19,058539	X=-40,4674316/ Y=-19,0458687	1736893	77612352	2	-
1162	Córrego Misterioso (da cabeceira do córrego Misterioso até a confluência com o córrego sem nome)	X=-40,4763248/ Y=-19,0643174	X=-40,47014/ Y=-19,058539	2140225 e 2548606	776123522	2	-
1163	Córrego sem nome (da cabeceira do córrego sem nome até a confluência com o córrego Misterioso)	X=-40,4732575/ Y=-19,0641187	X=-40,4745715/ Y=-19,0607022	2548607	7761235222	2	-
1164	Córrego sem nome (da cabeceira do córrego sem nome até a confluência com o rio São José)	X=-40,459382/ Y=-19,024666	X=-40,4690285/ Y=-19,0464794	3038732, 211181 e 211246	77612354	2	-
1165	Córrego sem nome (da cabeceira do córrego sem nome até a confluência com o córrego sem nome)	X=-40,4762961/ Y=-19,0383032	X=-40,4728453/ Y=-19,0426045	211247	776123542	2	-
1166	Córrego Bley (da confluência com o córrego sem nome até a confluência com o rio São José)	X=-40,4860539/ Y=-18,9733156	X=-40,4812787/ Y=-19,0497022	2270767, 2218376, 2000408, 1310585, 3116791, 1716997, 2601276, 3146254, 768129 e 2878902	7761236	2	-
1167	Córrego sem nome (da cabeceira do córrego sem nome até a confluência com o córrego Bley)	X=-40,4995229/ Y=-19,0290855	X=-40,4847258/ Y=-19,0365434	1343285 e 359656	77612362	2	-
1168	Córrego sem nome (da cabeceira do córrego sem nome até a confluência com o córrego sem nome)	X=-40,4923777/ Y=-19,02069	X=-40,4880796/ Y=-19,0277938	359686	776123622	2	-
1169	Córrego Arara (da cabeceira do córrego Arara até a confluência com o córrego Bley)	X=-40,4929382/ Y=-18,9704106	X=-40,479591/ Y=-19,0233904	1984902, 1697341, 2728329, 359606, 1038090 e 513675	77612364	2	-
1170	Córrego sem nome (da cabeceira do córrego sem nome até a confluência com o córrego Arara)	X=-40,5105219/ Y=-18,9985301	X=-40,4909213/ Y=-19,005012	359677 e 359634	776123644	2	-
1171	Córrego sem nome (da cabeceira do córrego sem nome até a confluência com o córrego sem nome)	X=-40,5061324/ Y=-19,0132798	X=-40,4947765/ Y=-19,0039066	359705	7761236442	2	-
1172	Córrego sem nome (da cabeceira do córrego sem nome até a confluência com o córrego Arara)	X=-40,5056501/ Y=-18,9929301	X=-40,4988886/ Y=-18,9920923	359676	776123646	2	-
1173	Córrego sem nome (da cabeceira do córrego sem nome até a confluência com o córrego Arara)	X=-40,5011229/ Y=-18,975579	X=-40,4968319/ Y=-18,9849675	359707	776123648	2	-
1174	Córrego sem nome (da cabeceira do córrego sem nome até a confluência com o córrego Bley)	X=-40,4556931/ Y=-19,0179059	X=-40,4754148/ Y=-19,0150001	359575, 1120138, 359675, 359691 e 359687	77612366	2	-
1175	Córrego sem nome (da cabeceira do córrego sem nome até a confluência com o córrego sem nome)	X=-40,4678431/ Y=-19,0181975	X=-40,4709972/ Y=-19,0121532	359690	776123662	2	-

Procedimento III - Enquadramento ampliado, sem metas progressivas e sem programa de efetivação (aplicação de equação de mistura de efluentes de ETEs e verificação dos usos pretensos mais restritivos da água, não incluídos nos Procedimentos I e II)							
Nº do Trecho	Trecho de Enquadramento	Coordenada Inicial	Coordenada Final	cotrecho(s)	cocursodag	Classe de Enquadramento	Código do Trecho - PEE
1176	Córrego sem nome (da cabeceira do córrego sem nome até a confluência com o córrego sem nome)	X=-40,4613932/ Y=-18,999333	X=-40,4691799/ Y=-19,0090783	359669	776123664	2	-
1177	Córrego sem nome (da cabeceira do córrego sem nome até a confluência com o córrego sem nome)	X=-40,4614715/ Y=-19,0099273	X=-40,4642274/ Y=-19,012326	700929	776123666	2	-
1178	Córrego sem nome (da cabeceira do córrego sem nome até a confluência com o córrego Bley)	X=-40,4725552/ Y=-18,9903583	X=-40,477598/ Y=-19,0066305	359668	776123674	2	-
1179	Córrego sem nome (da cabeceira do córrego sem nome até a confluência com o córrego Bley)	X=-40,4841611/ Y=-18,9853243	X=-40,4766971/ Y=-18,9963645	359709 e 359706	776123676	2	-
1180	Córrego sem nome (da cabeceira do córrego sem nome até a confluência com o córrego Bley)	X=-40,4810624/ Y=-18,9646284	X=-40,4860539/ Y=-18,9733156	359680	776123694	2	-
1181	Córrego sem nome (da cabeceira do córrego sem nome até a confluência com o rio São José)	X=-40,4791328/ Y=-19,0732163	X=-40,4842628/ Y=-19,0508291	3166333 e 2392259	77612372	2	-
1182	Córrego sem nome (da confluência com o córrego sem nome até a confluência com o córrego sem nome)	X=-40,4816882/ Y=-19,0694759	X=-40,4806592/ Y=-19,0671336	3166317	776123722	2	-
1183	Córrego sem nome (da cabeceira do córrego sem nome até a confluência com o rio São José)	X=-40,501383/ Y=-19,0360537	X=-40,4911661/ Y=-19,0488409	789582, 2985486, 1500489, 1370616, 1068351 e 1407005	77612374	2	-
1184	Córrego sem nome (da cabeceira do córrego sem nome até a confluência com o córrego sem nome)	X=-40,4952164/ Y=-19,0418194	X=-40,492544/ Y=-19,0479331	1131578	776123742	2	-
1185	Córrego sem nome (da cabeceira do córrego sem nome até a confluência com o córrego sem nome)	X=-40,4980486/ Y=-19,0388482	X=-40,4967816/ Y=-19,0478034	3129912	776123744	2	-
1186	Córrego sem nome (da cabeceira do córrego sem nome até a confluência com o córrego sem nome)	X=-40,4998017/ Y=-19,0367523	X=-40,5050118/ Y=-19,0430603	3111083	776123746	2	-
1187	Córrego sem nome (da cabeceira do córrego sem nome até a confluência com o córrego sem nome)	X=-40,50909/ Y=-19,0363713	X=-40,5051779/ Y=-19,0378759	919459	776123748	2	-
1188	Córrego sem nome (da cabeceira do córrego sem nome até a confluência com o córrego Bela Vista)	X=-40,508828/ Y=-19,1116488	X=-40,5098002/ Y=-19,0991324	847105	7761238	2	-
1189	Córrego Bela Vista (da confluência com o córrego sem nome até a confluência com o córrego Feio)	X=-40,5098002/ Y=-19,0991324	X=-40,5039357/ Y=-19,0898556	1710519 e 2285373	7761238	2	-
1190	Córrego Feio (da confluência com o córrego Bela Vista até a confluência com o rio São José)	X=-40,5039357/ Y=-19,0898556	X=-40,4941375/ Y=-19,0537591	1816495, 60616, 2571027, 2005255 e 3008040	7761238	2	-
1191	Córrego sem nome (da cabeceira do córrego sem nome até a confluência com o córrego Feio)	X=-40,4930099/ Y=-19,0866762	X=-40,49351/ Y=-19,0588058	247183 e 3183857	77612382	2	-
1192	Córrego sem nome (da cabeceira do córrego sem nome até a confluência com o córrego sem nome)	X=-40,496132/ Y=-19,0806651	X=-40,4933293/ Y=-19,0672401	3183862	776123822	2	-
1193	Córrego Boa Esperança (da confluência com o córrego sem nome até a confluência com o córrego Feio)	X=-40,5153734/ Y=-19,0815563	X=-40,5029465/ Y=-19,0675539	247184	77612384	2	-
1194	Córrego sem nome (da cabeceira do córrego sem nome até a confluência com o córrego Feio)	X=-40,4959875/ Y=-19,0868951	X=-40,5037975/ Y=-19,0892615	247189	776123854	2	-
1195	Córrego Feio (da cabeceira do córrego Feio até a confluência com o córrego Bela Vista)	X=-40,50127/ Y=-19,1093822	X=-40,5039357/ Y=-19,0898556	247198, 2167447 e 246836	77612386	2	-
1196	Córrego sem nome (da cabeceira do córrego sem nome até a confluência com o córrego Bela Vista)	X=-40,5195656/ Y=-19,106105	X=-40,5082261/ Y=-19,0958955	247195	77612388	2	-
1197	Córrego Maria Helena (da cabeceira do córrego Maria Helena até a confluência com o rio São José)	X=-40,5207272/ Y=-19,0819826	X=-40,5151144/ Y=-19,0610611	2357025	77612392	2	-
1198	Córrego sem nome (da cabeceira do córrego sem nome até a confluência com o rio São José)	X=-40,5129161/ Y=-19,0514793	X=-40,5197316/ Y=-19,0581481	241969	77612394	2	-
1199	Córrego São Gonçalo (da cabeceira do córrego São Gonçalo até a confluência com o córrego Sabiá)	X=-40,6178154/ Y=-19,2795979	X=-40,6083414/ Y=-19,1189125	2481390, 861211, 2847325, 2243513, 2775087, 1579336, 2382003, 2821352, 2525360, 1026524, 2203123, 1596123, 1579335, 1579328, 728413, 1652695, 866881 e 1992828	776124	2	ETE_UA8-19, ETE_UA8-20

Procedimento III - Enquadramento ampliado, sem metas progressivas e sem programa de efetivação (aplicação de equação de mistura de efluentes de ETEs e verificação dos usos pretensos mais restritivos da água, não incluídos nos Procedimentos I e II)							
Nº do Trecho	Trecho de Enquadramento	Coordenada Inicial	Coordenada Final	cotrecho(s)	cocursodag	Classe de Enquadramento	Código do Trecho - PEE
1200	Córrego Sabiá (da confluência com o córrego São Gonçalo até a confluência com o rio São José)	X=-40,6083414/ Y=-19,1189125	X=-40,5261536/ Y=-19,0568627	2596014, 2208405, 483547, 2430207, 486667, 1031369, 1647740, 3035393, 1597329, 964285, 3083289, 1796952, 1200325, 2690915, 2262158 e 1185175	776124	2	ETE_UA8-21
1201	Córrego sem nome (da cabeceira do córrego sem nome até a confluência com o córrego Sabiá)	X=-40,5481395/ Y=-19,0670517	X=-40,5323114/ Y=-19,0639638	2955624	77612412	2	-
1202	Córrego Picadão (da cabeceira do córrego Picadão até a confluência com o córrego Sabiá)	X=-40,5216228/ Y=-19,0919066	X=-40,5401221/ Y=-19,0731241	2300311	77612414	2	-
1203	Córrego sem nome (da cabeceira do córrego sem nome até a confluência com o córrego Sabiá)	X=-40,5637239/ Y=-19,0699442	X=-40,5506917/ Y=-19,0764366	697988	77612416	2	-
1204	Córrego Comprido (da cabeceira do córrego Comprido até a confluência com o córrego Sabiá)	X=-40,5876336/ Y=-19,0769859	X=-40,5541717/ Y=-19,078067	436849	77612418	2	-
1205	Córrego Divisa (da confluência com o córrego sem nome até a confluência com o córrego Maromba)	X=-40,571675/ Y=-19,1290873	X=-40,550038/ Y=-19,0971887	1581036, 1581032, 1725356, 1973697, 1744039 e 513173	7761242	2	-
1206	Córrego Maromba (da confluência com o córrego Divisa até a confluência com o córrego Sabiá)	X=-40,550038/ Y=-19,0971887	X=-40,5538244/ Y=-19,0813867	1744030 e 1223721	7761242	2	-
1207	Córrego Catete (da cabeceira do córrego Catete até a confluência com o córrego Maromba)	X=-40,5169022/ Y=-19,0931517	X=-40,5507629/ Y=-19,0863311	1581030	77612422	2	-
1208	Córrego Maromba (da cabeceira do córrego Maromba até a confluência com o córrego Divisa)	X=-40,5180351/ Y=-19,1139972	X=-40,550038/ Y=-19,0971887	3297951, 3098337, 1744033 e 1744031	77612424	2	-
1209	Córrego sem nome (da cabeceira do córrego sem nome até a confluência com o córrego Maromba)	X=-40,5340397/ Y=-19,1083061	X=-40,5465373/ Y=-19,1098134	1744035	776124242	2	-
1210	Córrego sem nome (da cabeceira do córrego sem nome até a confluência com o córrego Maromba)	X=-40,5420891/ Y=-19,1256032	X=-40,545421/ Y=-19,112938	1744041	776124244	2	-
1211	Córrego sem nome (da cabeceira do córrego sem nome até a confluência com o córrego Maromba)	X=-40,5335292/ Y=-19,1261256	X=-40,5431531/ Y=-19,1131286	1744049	776124246	2	-
1212	Córrego sem nome (da cabeceira do córrego sem nome até a confluência com o córrego Divisa)	X=-40,551337/ Y=-19,1174364	X=-40,5527858/ Y=-19,1060377	1744036	776124252	2	-
1213	Córrego sem nome (da cabeceira do córrego sem nome até a confluência com o córrego Divisa)	X=-40,5503052/ Y=-19,1335869	X=-40,5575758/ Y=-19,1142441	2425333, 351684 e 1744045	77612426	2	-
1214	Córrego sem nome (da cabeceira do córrego sem nome até a confluência com o córrego sem nome)	X=-40,5481171/ Y=-19,1261561	X=-40,5542379/ Y=-19,124162	2012498	776124262	2	-
1215	Córrego sem nome (da cabeceira do córrego sem nome até a confluência com o córrego sem nome)	X=-40,5575001/ Y=-19,1351768	X=-40,5552963/ Y=-19,1273866	1581034	776124264	2	-
1216	Córrego sem nome (da cabeceira do córrego sem nome até a confluência com o córrego Divisa)	X=-40,5721617/ Y=-19,1126862	X=-40,5619018/ Y=-19,1178096	919644	776124272	2	-
1217	Córrego sem nome (da cabeceira do córrego sem nome até a confluência com o córrego Divisa)	X=-40,5612664/ Y=-19,139712	X=-40,5685622/ Y=-19,1253712	1581035	77612428	2	-
1218	Córrego sem nome (da cabeceira do córrego sem nome até a confluência com o córrego Sabiá)	X=-40,5610909/ Y=-19,1070658	X=-40,5593856/ Y=-19,0895968	2167016	77612432	2	-
1219	Córrego sem nome (da cabeceira do córrego sem nome até a confluência com o córrego Sabiá)	X=-40,587715/ Y=-19,0882227	X=-40,5678129/ Y=-19,0910936	422568	77612434	2	-
1220	Córrego sem nome (da cabeceira do córrego sem nome até a confluência com o córrego Sabiá)	X=-40,5719099/ Y=-19,1101785	X=-40,5734646/ Y=-19,0983819	2433969	77612436	2	-
1221	Córrego Gameleira (da cabeceira do córrego Gameleira até a confluência com o córrego Sabiá)	X=-40,6026843/ Y=-19,0921227	X=-40,5753102/ Y=-19,0999649	1089235 e 1360778	77612438	2	-
1222	Córrego Primeiro de Janeiro (da confluência com o córrego sem nome até a confluência com o córrego Negro)	X=-40,5884062/ Y=-19,1775729	X=-40,593561/ Y=-19,1552927	795877, 3023695 e 808694	7761244	2	-
1223	Córrego Negro (da confluência com o córrego Primeiro de Janeiro até a confluência com o córrego Sabiá)	X=-40,593561/ Y=-19,1552927	X=-40,5780582/ Y=-19,1037257	1315037, 2789146, 989055, 2725287, 2345469, 2827312 e 1869440	7761244	2	-
1224	Córrego sem nome (da cabeceira do córrego sem nome até a confluência com o córrego Negro)	X=-40,5916043/ Y=-19,131878	X=-40,581829/ Y=-19,1101748	1171824 e 1547588	77612442	2	-

Procedimento III - Enquadramento ampliado, sem metas progressivas e sem programa de efetivação (aplicação de equação de mistura de efluentes de ETEs e verificação dos usos pretensos mais restritivos da água, não incluídos nos Procedimentos I e II)							
Nº do Trecho	Trecho de Enquadramento	Coordenada Inicial	Coordenada Final	cotrecho(s)	cocursodag	Classe de Enquadramento	Código do Trecho - PEE
1225	Córrego sem nome (da cabeceira do córrego sem nome até a confluência com o córrego sem nome)	X=-40,5828626/ Y=-19,1352692	X=-40,5820123/ Y=-19,1255388	2974026	776124422	2	-
1226	Córrego sem nome (da cabeceira do córrego sem nome até a confluência com o córrego Negro)	X=-40,6070536/ Y=-19,1382034	X=-40,5999557/ Y=-19,1359226	178814	776124432	2	-
1227	Córrego Jacarandazinho (da cabeceira do córrego Jacarandazinho até a confluência com o córrego Negro)	X=-40,5665577/ Y=-19,1449524	X=-40,5993851/ Y=-19,1367452	2140613 e 121407	77612444	2	-
1228	Córrego sem nome (da cabeceira do córrego sem nome até a confluência com o córrego Jacarandazinho)	X=-40,5880687/ Y=-19,1354285	X=-40,5964322/ Y=-19,1363314	121443	776124442	2	-
1229	Córrego sem nome (da cabeceira do córrego sem nome até a confluência com o córrego Negro)	X=-40,6066276/ Y=-19,1428076	X=-40,5979768/ Y=-19,1398546	121408	776124452	2	-
1230	Córrego sem nome (da cabeceira do córrego sem nome até a confluência com o córrego Negro)	X=-40,5735962/ Y=-19,1529495	X=-40,5957013/ Y=-19,1474076	121401	776124454	2	-
1231	Córrego Floresta (da cabeceira do córrego Floresta até a confluência com o córrego Negro)	X=-40,6147895/ Y=-19,1704166	X=-40,5966605/ Y=-19,1513909	121447, 1279, 118289, 2892264 e 1927178	77612446	2	-
1232	Córrego sem nome (da cabeceira do córrego sem nome até a confluência com o córrego Floresta)	X=-40,6075224/ Y=-19,148432	X=-40,6045743/ Y=-19,1587112	178820	776124462	2	-
1233	Córrego sem nome (da cabeceira do córrego sem nome até a confluência com o córrego Floresta)	X=-40,6054581/ Y=-19,1686888	X=-40,6070045/ Y=-19,1597408	121444	776124464	2	-
1234	Córrego Negro (da cabeceira do córrego Negro até a confluência com o córrego Primeiro de Janeiro)	X=-40,6010434/ Y=-19,1820012	X=-40,593561/ Y=-19,1552927	178825, 121382, 178823 e 178819	77612448	2	-
1235	Córrego sem nome (da cabeceira do córrego sem nome até a confluência com o córrego Primeiro de Janeiro)	X=-40,5800176/ Y=-19,1736347	X=-40,5886872/ Y=-19,1633424	121445	776124494	2	-
1236	Córrego sem nome (da cabeceira do córrego sem nome até a confluência com o córrego Sabiá)	X=-40,6004177/ Y=-19,1202785	X=-40,5957304/ Y=-19,1103457	719914	77612452	2	-
1237	Córrego sem nome (da cabeceira do córrego sem nome até a confluência com o córrego Sabiá)	X=-40,6151498/ Y=-19,1078535	X=-40,605939/ Y=-19,1171017	663402	77612456	2	-
1238	Córrego Sabiá (da cabeceira do córrego Sabiá até a confluência com o córrego São Gonçalo)	X=-40,6751806/ Y=-19,1586067	X=-40,6083414/ Y=-19,1189125	2768046, 1665854, 2822102, 1354794, 2658251, 3180352, 1478727 e 2587514	7761246	2	-
1239	Córrego sem nome (da cabeceira do córrego sem nome até a confluência com o córrego Sabiá)	X=-40,6184154/ Y=-19,1146776	X=-40,614052/ Y=-19,1206816	3180339	776124612	2	-
1240	Córrego sem nome (da cabeceira do córrego sem nome até a confluência com o córrego Sabiá)	X=-40,6278073/ Y=-19,1072162	X=-40,6233633/ Y=-19,1213662	1639255, 2097061 e 3031645	77612462	2	-
1241	Córrego sem nome (da cabeceira do córrego sem nome até a confluência com o córrego sem nome)	X=-40,6343331/ Y=-19,1024784	X=-40,6235378/ Y=-19,1181574	62246	776124622	2	-
1242	Córrego sem nome (da cabeceira do córrego sem nome até a confluência com o córrego sem nome)	X=-40,6308052/ Y=-19,1101458	X=-40,6237014/ Y=-19,1154894	2551144	776124624	2	-
1243	Córrego Cristal (da cabeceira do córrego Cristal até a confluência com o córrego Sabiá)	X=-40,6456997/ Y=-19,1069713	X=-40,6270371/ Y=-19,123866	73604 e 2617012	77612464	2	-
1244	Córrego sem nome (da cabeceira do córrego sem nome até a confluência com o córrego Cristal)	X=-40,6399766/ Y=-19,1112551	X=-40,6425672/ Y=-19,1181534	73654	776124642	2	-
1245	Córrego sem nome (da cabeceira do córrego sem nome até a confluência com o córrego Sabiá)	X=-40,6712886/ Y=-19,1236832	X=-40,6553434/ Y=-19,126455	62248	77612468	2	-
1246	Córrego sem nome (da cabeceira do córrego sem nome até a confluência com o córrego Sabiá)	X=-40,6787818/ Y=-19,1356642	X=-40,6687745/ Y=-19,1316277	73655	776124692	2	-
1247	Córrego sem nome (da cabeceira do córrego sem nome até a confluência com o córrego São Gonçalo)	X=-40,6048227/ Y=-19,1315318	X=-40,6084735/ Y=-19,1221269	1666556	776124712	2	-
1248	Córrego Mula (da cabeceira do córrego Mula até a confluência com o córrego São Gonçalo)	X=-40,6657375/ Y=-19,1479442	X=-40,609116/ Y=-19,1231588	348122, 3123470, 348157 e 348145	77612472	2	-



Procedimento III - Enquadramento ampliado, sem metas progressivas e sem programa de efetivação (aplicação de equação de mistura de efluentes de ETEs e verificação dos usos pretensos mais restritivos da água, não incluídos nos Procedimentos I e II)							
Nº do Trecho	Trecho de Enquadramento	Coordenada Inicial	Coordenada Final	cotrecho(s)	cocursodag	Classe de Enquadramento	Código do Trecho - PEE
1249	Córrego sem nome (da cabeceira do córrego sem nome até a confluência com o córrego Mula)	X=-40,6391719/ Y=-19,1467584	X=-40,6340067/ Y=-19,1388257	839093	776124722	2	-
1250	Córrego sem nome (da cabeceira do córrego sem nome até a confluência com o córrego Mula)	X=-40,6603947/ Y=-19,1443182	X=-40,6517343/ Y=-19,1482305	348028	776124726	2	-
1251	Córrego sem nome (da cabeceira do córrego sem nome até a confluência com o córrego São Gonçalo)	X=-40,6111346/ Y=-19,1434964	X=-40,6160229/ Y=-19,1369476	3099820	776124732	2	-
1252	Córrego sem nome (da cabeceira do córrego sem nome até a confluência com o córrego São Gonçalo)	X=-40,6187476/ Y=-19,1604698	X=-40,6237856/ Y=-19,1493036	909748	776124734	2	-
1253	Córrego do Café (da cabeceira do córrego do Café até a confluência com o córrego São Gonçalo)	X=-40,6610518/ Y=-19,1564981	X=-40,6258928/ Y=-19,1495436	2337756, 3193906 e 271721	77612474	2	-
1254	Córrego sem nome (da cabeceira do córrego sem nome até a confluência com o córrego do Café)	X=-40,6528238/ Y=-19,1769569	X=-40,6536253/ Y=-19,1624574	2658794	776124744	2	-
1255	Córrego sem nome (da cabeceira do córrego sem nome até a confluência com o córrego São Gonçalo)	X=-40,6498493/ Y=-19,1782639	X=-40,6304803/ Y=-19,1645897	1838379 e 184477	77612476	2	-
1256	Córrego sem nome (da cabeceira do córrego sem nome até a confluência com o córrego sem nome)	X=-40,6413327/ Y=-19,1740362	X=-40,6348357/ Y=-19,1672848	138137	776124762	2	-
1257	Córrego sem nome (da cabeceira do córrego sem nome até a confluência com o córrego São Gonçalo)	X=-40,6392602/ Y=-19,1789668	X=-40,6320239/ Y=-19,1726619	1774123	776124772	2	-
1258	Córrego sem nome (da cabeceira do córrego sem nome até a confluência com o córrego Damásio)	X=-40,6069156/ Y=-19,1721562	X=-40,6122824/ Y=-19,1801112	1653669	77612478	2	-
1259	Córrego Damásio (da confluência com o córrego sem nome até a confluência com o córrego São Gonçalo)	X=-40,6122824/ Y=-19,1801112	X=-40,6296924/ Y=-19,1762679	409524	77612478	2	-
1260	Córrego Damásio (da cabeceira do córrego Damásio até a confluência com o córrego sem nome)	X=-40,6035455/ Y=-19,1782082	X=-40,6122824/ Y=-19,1801112	409525	776124782	2	-
1261	Córrego sem nome (da cabeceira do córrego sem nome até a confluência com o córrego São Gonçalo)	X=-40,6426281/ Y=-19,1866487	X=-40,6310112/ Y=-19,1806603	3177521	776124794	2	-
1262	Córrego Barbado (da cabeceira do córrego Barbado até a confluência com o córrego São Gonçalo)	X=-40,6662646/ Y=-19,1953796	X=-40,6295901/ Y=-19,1850673	3182700, 305457 e 305456	7761248	2	-
1263	Córrego sem nome (da cabeceira do córrego sem nome até a confluência com o córrego Barbado)	X=-40,6590807/ Y=-19,2134406	X=-40,6410504/ Y=-19,1928231	2770492, 305458 e 933760	77612482	2	-
1264	Córrego sem nome (da cabeceira do córrego sem nome até a confluência com o córrego sem nome)	X=-40,6435038/ Y=-19,2103954	X=-40,6435883/ Y=-19,2031986	305437	776124824	2	-
1265	Córrego sem nome (da cabeceira do córrego sem nome até a confluência com o córrego Barbado)	X=-40,6620936/ Y=-19,1888214	X=-40,6477676/ Y=-19,1935194	305460	77612484	2	-
1266	Córrego Sossego (da cabeceira do córrego Sossego até a confluência com o córrego São Gonçalo)	X=-40,6040931/ Y=-19,1874288	X=-40,6292384/ Y=-19,1915573	1422502, 1404538 e 1417852	77612492	2	-
1267	Córrego sem nome (da cabeceira do córrego sem nome até a confluência com o córrego Sossego)	X=-40,6041965/ Y=-19,1970237	X=-40,6171472/ Y=-19,1939628	1896503	776124924	2	-
1268	Córrego Oco do Pau (da cabeceira do córrego Oco do Pau até a confluência com o córrego São Gonçalo)	X=-40,6197776/ Y=-19,2329159	X=-40,6315812/ Y=-19,1935408	541038 e 730871	77612494	2	-
1269	Córrego sem nome (da cabeceira do córrego sem nome até a confluência com o córrego Oco do Pau)	X=-40,6236441/ Y=-19,2321462	X=-40,621102/ Y=-19,2286977	541039	776124942	2	-

Procedimento III - Enquadramento ampliado, sem metas progressivas e sem programa de efetivação (aplicação de equação de mistura de efluentes de ETEs e verificação dos usos pretensos mais restritivos da água, não incluídos nos Procedimentos I e II)							
Nº do Trecho	Trecho de Enquadramento	Coordenada Inicial	Coordenada Final	cotrecho(s)	cocursodag	Classe de Enquadramento	Código do Trecho - PEE
1270	Córrego sem nome (da confluência com o córrego sem nome até a confluência com o córrego São Gonçalo)	X=-40,6521622/ Y=-19,2178496	X=-40,6343762/ Y=-19,2187286	1417870	77612496	2	-
1271	Córrego Peri (da cabeceira do córrego Peri até a confluência com o córrego São Gonçalo)	X=-40,6490651/ Y=-19,2381157	X=-40,6373947/ Y=-19,228381	3112059	77612498	2	-
1272	Córrego sem nome (da cabeceira do córrego sem nome até a confluência com o córrego São Gonçalo)	X=-40,6177521/ Y=-19,2380212	X=-40,6291121/ Y=-19,2389838	1282868	776124992	2	-
1273	Córrego Palmeiras (da cabeceira do córrego Palmeiras até a confluência com o córrego São Gabriel)	X=-40,5094866/ Y=-18,9787217	X=-40,5312163/ Y=-18,9891578	740786	7761252	2	-
1274	Córrego São Gabriel (da confluência com o córrego Palmeiras até a confluência com o rio São José)	X=-40,5312163/ Y=-18,9891578	X=-40,5263557/ Y=-19,0558357	2564483, 765337, 2876044, 2668196, 558897, 2668444, 2519618, 1068799, 1938105, 79174, 1033463 e 2757584	7761252	2	-
1275	Córrego Comprido (da confluência com o córrego sem nome até a confluência com o córrego São Gabriel)	X=-40,5054716/ Y=-19,0181972	X=-40,5206701/ Y=-19,0450864	1837062, 2424217 e 2363577	77612522	2	-
1276	Córrego sem nome (da cabeceira do córrego sem nome até a confluência com o córrego Comprido)	X=-40,5135237/ Y=-19,0255325	X=-40,5146906/ Y=-19,0344705	2363571	776125222	2	-
1277	Córrego sem nome (da cabeceira do córrego sem nome até a confluência com o córrego Comprido)	X=-40,4992012/ Y=-19,0230869	X=-40,5102411/ Y=-19,0285464	3226208 e 2363672	776125224	2	-
1278	Córrego sem nome (da cabeceira do córrego sem nome até a confluência com o córrego São Gabriel)	X=-40,5197389/ Y=-19,0318152	X=-40,5250842/ Y=-19,0398282	2713196	776125232	2	-
1279	Córrego Beija-flor (da confluência com o córrego sem nome até a confluência com o córrego São Gabriel)	X=-40,5178179/ Y=-19,01421	X=-40,5290534/ Y=-19,0329888	867660	77612524	2	-
1280	Córrego sem nome (da cabeceira do córrego sem nome até a confluência com o córrego São Gabriel)	X=-40,5266608/ Y=-19,0072521	X=-40,5369607/ Y=-19,0189879	2141442	776125256	2	-
1281	Córrego sem nome (da confluência com o córrego sem nome até a confluência com o córrego Boa Vista)	X=-40,5583484/ Y=-19,0046848	X=-40,5448178/ Y=-19,0028208	1770445	77612526	2	-
1282	Córrego Boa Vista (da confluência com o córrego sem nome até a confluência com o córrego São Gabriel)	X=-40,5448178/ Y=-19,0028208	X=-40,5414159/ Y=-19,0089313	84147	77612526	2	-
1283	Córrego Boa Vista (da cabeceira do córrego Boa Vista até a confluência com o córrego sem nome)	X=-40,5415244/ Y=-18,9861484	X=-40,5448178/ Y=-19,0028208	3294168, 2363709 e 3294165	776125262	2	-
1284	Córrego sem nome (da cabeceira do córrego sem nome até a confluência com o córrego sem nome)	X=-40,5573396/ Y=-18,990483	X=-40,5583484/ Y=-19,0046848	3294169 e 2125890	776125264	2	-
1285	Córrego sem nome (da cabeceira do córrego sem nome até a confluência com o córrego sem nome)	X=-40,5650464/ Y=-18,9967	X=-40,5609713/ Y=-19,0004866	2363881	7761252642	2	-
1286	Córrego do Cedro (da cabeceira do córrego do Cedro até a confluência com o córrego São Gabriel)	X=-40,5155266/ Y=-19,001453	X=-40,5344661/ Y=-18,9991589	885802	776125272	2	-
1287	Córrego Dourados (da confluência com o córrego sem nome até a confluência com o córrego São Gabriel)	X=-40,5338759/ Y=-18,982635	X=-40,5315559/ Y=-18,9901524	1736445	77612528	2	-
1288	Córrego sem nome (da cabeceira do córrego sem nome até a confluência com o córrego Dourados)	X=-40,5359022/ Y=-18,9741911	X=-40,5338759/ Y=-18,982635	1488376	776125282	2	-
1289	Córrego sem nome (da cabeceira do córrego sem nome até a confluência com o rio São José)	X=-40,5421625/ Y=-19,0300301	X=-40,5411455/ Y=-19,0457406	399829	77612532	2	-

Procedimento III - Enquadramento ampliado, sem metas progressivas e sem programa de efetivação (aplicação de equação de mistura de efluentes de ETEs e verificação dos usos pretensos mais restritivos da água, não incluídos nos Procedimentos I e II)							
Nº do Trecho	Trecho de Enquadramento	Coordenada Inicial	Coordenada Final	cotrecho(s)	cocursodag	Classe de Enquadramento	Código do Trecho - PEE
1290	Córrego Beija-flor (da confluência com o córrego sem nome até a confluência com o rio Braço Sul)	X=-40,7018515/ Y=-19,0927484	X=-40,676163/ Y=-19,0988879	742572, 3106954 e 556980	7761254	2	-
1291	Rio Braço Sul (da confluência com o córrego Beija-flor até a confluência com o córrego sem nome)	X=-40,676163/ Y=-19,0988879	X=-40,6667595/ Y=-19,1001622	838306	7761254	1	-
1292	Rio Braço Sul (da confluência com o córrego sem nome até a confluência com o rio São José)	X=-40,6667595/ Y=-19,1001622	X=-40,5568745/ Y=-19,046935	2201667, 2282615, 697784, 2469772, 1671582, 1673787, 2638302, 1585595, 977602, 3022501, 2494921, 2747132, 2535500, 2295062, 1495149, 2198673 e 1041778	7761254	2	-
1293	Córrego sem nome (da cabeceira do córrego sem nome até a confluência com o rio Braço Sul)	X=-40,5511472/ Y=-19,0652375	X=-40,563543/ Y=-19,0531868	218021	776125412	2	-
1294	Córrego sem nome (da cabeceira do córrego sem nome até a confluência com o rio Braço Sul)	X=-40,5908191/ Y=-19,0752111	X=-40,5798434/ Y=-19,0694879	2976113	7761254134	2	-
1295	Córrego sem nome (da cabeceira do córrego sem nome até a confluência com o rio Braço Sul)	X=-40,6180252/ Y=-19,0654201	X=-40,6063927/ Y=-19,0696561	2012013 e 2680254	776125414	2	-
1296	Córrego sem nome (da cabeceira do córrego sem nome até a confluência com o córrego sem nome)	X=-40,6131081/ Y=-19,0660341	X=-40,6071571/ Y=-19,0687189	2012014	7761254142	2	-
1297	Córrego sem nome (da cabeceira do córrego sem nome até a confluência com o rio Braço Sul)	X=-40,5913263/ Y=-19,0802653	X=-40,607286/ Y=-19,0748849	3187173 e 3187177	776125416	2	-
1298	Córrego sem nome (da cabeceira do córrego sem nome até a confluência com o córrego sem nome)	X=-40,5992571/ Y=-19,08537	X=-40,6058412/ Y=-19,0775058	3187186	7761254162	2	-
1299	Córrego sem nome (da cabeceira do córrego sem nome até a confluência com o rio Braço Sul)	X=-40,6171653/ Y=-19,1036988	X=-40,6140887/ Y=-19,079285	547712	776125418	2	-
1300	Córrego sem nome (da confluência com o córrego sem nome até a confluência com o rio Braço Sul)	X=-40,6304556/ Y=-19,0743435	X=-40,6253867/ Y=-19,0832004	1243362	77612542	2	-
1301	Córrego sem nome (da cabeceira do córrego sem nome até a confluência com o córrego sem nome)	X=-40,6435036/ Y=-19,0735907	X=-40,6304556/ Y=-19,0743435	2497208	776125422	2	-
1302	Córrego Saúde (da cabeceira do córrego Saúde até a confluência com o rio Braço Sul)	X=-40,6311978/ Y=-19,1042436	X=-40,6266047/ Y=-19,0837447	1786046 e 2464588	776125432	2	-
1303	Córrego sem nome (da cabeceira do córrego sem nome até a confluência com o rio Braço Sul)	X=-40,651396/ Y=-19,078641	X=-40,6370084/ Y=-19,0861314	2492282	776125434	2	-
1304	Córrego sem nome (da confluência com o córrego sem nome até a confluência com o rio Braço Sul)	X=-40,6457432/ Y=-19,0989853	X=-40,6404509/ Y=-19,0876895	2134462, 1790245 e 3012282	77612544	2	-
1305	Córrego sem nome (da cabeceira do córrego sem nome até a confluência com o córrego sem nome)	X=-40,6356634/ Y=-19,0934965	X=-40,6412041/ Y=-19,0898103	1790247	776125442	2	-
1306	Córrego sem nome (da cabeceira do córrego sem nome até a confluência com o córrego sem nome)	X=-40,6408716/ Y=-19,1043883	X=-40,6457432/ Y=-19,0989853	1325112	776125446	2	-
1307	Córrego Macuco (da confluência com o córrego sem nome até a confluência com o rio Braço Sul)	X=-40,6809895/ Y=-19,0655978	X=-40,6490674/ Y=-19,0897424	566236, 846760, 2042728, 1043705, 2842950 e 747564	77612546	2	-
1308	Córrego sem nome (da cabeceira do córrego sem nome até a confluência com o córrego Macuco)	X=-40,6688441/ Y=-19,0895864	X=-40,6563287/ Y=-19,0800612	71660	776125462	2	-
1309	Córrego sem nome (da cabeceira do córrego sem nome até a confluência com o córrego Macuco)	X=-40,6603601/ Y=-19,0677876	X=-40,6622112/ Y=-19,078757	2210141 e 71661	776125464	2	-
1310	Córrego sem nome (da cabeceira do córrego sem nome até a confluência com o córrego Macuco)	X=-40,6709203/ Y=-19,0866187	X=-40,6638762/ Y=-19,078208	2210136	776125466	2	-
1311	Córrego sem nome (da cabeceira do córrego sem nome até a confluência com o córrego Macuco)	X=-40,6766085/ Y=-19,0829153	X=-40,6686804/ Y=-19,0782658	885765	7761254672	2	-
1312	Córrego sem nome (da cabeceira do córrego sem nome até a confluência com o córrego Macuco)	X=-40,6901608/ Y=-19,0703999	X=-40,6754998/ Y=-19,0720965	2422247	776125468	2	-
1313	Córrego sem nome (da cabeceira do córrego sem nome até a confluência com o rio Braço Sul)	X=-40,6540894/ Y=-19,1161731	X=-40,6667595/ Y=-19,1001622	1933391, 1431297 e 1933407	776125476	2	-
1314	Córrego sem nome (da cabeceira do córrego sem nome até a confluência com o córrego sem nome)	X=-40,6731532/ Y=-19,1161332	X=-40,6714432/ Y=-19,1062277	2008305	7761254762	2	-
1315	Rio Braço Sul (da cabeceira do rio Braço Sul até a confluência com o córrego Beija-flor)	X=-40,6904672/ Y=-19,1493889	X=-40,676163/ Y=-19,0988879	2357214, 1870184, 2357134, 3285833, 1493438, 2144062 e 165756	77612548	2	-

Procedimento III - Enquadramento ampliado, sem metas progressivas e sem programa de efetivação (aplicação de equação de mistura de efluentes de ETEs e verificação dos usos pretensos mais restritivos da água, não incluídos nos Procedimentos I e II)							
Nº do Trecho	Trecho de Enquadramento	Coordenada Inicial	Coordenada Final	cotrecho(s)	cocursodag	Classe de Enquadramento	Código do Trecho - PEE
1316	Córrego sem nome (da cabeceira do córrego sem nome até a confluência com o rio Braço Sul)	X=-40,6898571/ Y=-19,0995225	X=-40,6841479/ Y=-19,1048125	295793	776125482	2	-
1317	Córrego sem nome (da cabeceira do córrego sem nome até a confluência com o rio Braço Sul)	X=-40,6874486/ Y=-19,1245629	X=-40,6825845/ Y=-19,1137245	2357106	776125486	2	-
1318	Córrego sem nome (da cabeceira do córrego sem nome até a confluência com o rio Braço Sul)	X=-40,6728882/ Y=-19,1244203	X=-40,6798132/ Y=-19,1216505	101823	7761254874	2	-
1319	Córrego sem nome (da cabeceira do córrego sem nome até a confluência com o rio Braço Sul)	X=-40,6799165/ Y=-19,1423051	X=-40,6887176/ Y=-19,1392548	2357267	776125488	2	-
1320	Córrego Pedra Torta (da cabeceira do córrego Pedra Torta até a confluência com o córrego Beija-flor)	X=-40,7009534/ Y=-19,0717281	X=-40,6867073/ Y=-19,0860537	541208, 529010, 1629244, 2188199 e 714787	776125492	2	-
1321	Córrego sem nome (da cabeceira do córrego sem nome até a confluência com o córrego Pedra Torta)	X=-40,6901103/ Y=-19,0746998	X=-40,6918736/ Y=-19,0801848	528783	7761254924	2	-
1322	Córrego sem nome (da cabeceira do córrego sem nome até a confluência com o córrego Pedra Torta)	X=-40,6990553/ Y=-19,0758662	X=-40,6963713/ Y=-19,0758602	915014	7761254928	2	-
1323	Córrego sem nome (da cabeceira do córrego sem nome até a confluência com o córrego Beija-flor)	X=-40,7089173/ Y=-19,1051884	X=-40,6881815/ Y=-19,0872342	1660449 e 537461	776125494	2	-
1324	Córrego sem nome (da cabeceira do córrego sem nome até a confluência com o córrego sem nome)	X=-40,7033212/ Y=-19,1065629	X=-40,6983933/ Y=-19,1006023	537462	7761254942	2	-
1325	Córrego Beija-flor (da confluência com o córrego sem nome até a confluência com o córrego sem nome)	X=-40,7077039/ Y=-19,081534	X=-40,7018515/ Y=-19,0927484	300619 e 300618	776125496	2	-
1326	Córrego sem nome (da cabeceira do córrego sem nome até a confluência com o córrego Beija-flor)	X=-40,7136886/ Y=-19,0811234	X=-40,7077039/ Y=-19,081534	300622	7761254964	2	-
1327	Córrego do Sete (da cabeceira do córrego do Sete até a confluência com o córrego Sete de Setembro)	X=-40,5688353/ Y=-18,9390371	X=-40,5725483/ Y=-19,0144994	1212671, 2650277, 1022417, 2572032, 1020116, 1022455, 39456, 2195675, 2299056, 1197855, 2517329 e 2296746	7761256	2	-
1328	Córrego Sete de Setembro (da confluência com o córrego do Sete até a confluência com o rio São José)	X=-40,5725483/ Y=-19,0144994	X=-40,5582547/ Y=-19,0447631	2088151, 858606, 739924, 733166 e 2399631	7761256	2	-
1329	Córrego sem nome (da cabeceira do córrego sem nome até a confluência com o córrego da Prata)	X=-40,5855015/ Y=-19,0216068	X=-40,5756801/ Y=-19,0279564	2311429	77612562	2	-
1330	Córrego da Prata (da confluência com o córrego sem nome até a confluência com o córrego Sete de Setembro)	X=-40,5756801/ Y=-19,0279564	X=-40,5632404/ Y=-19,0350772	3210420 e 915591	77612562	2	-
1331	Córrego da Prata (da cabeceira do córrego da Prata até a confluência com o córrego sem nome)	X=-40,5833046/ Y=-19,0177406	X=-40,5756801/ Y=-19,0279564	3003498	776125624	2	-
1332	Córrego sem nome (da cabeceira do córrego sem nome até a confluência com o córrego Sete de Setembro)	X=-40,5444226/ Y=-19,0258135	X=-40,5622039/ Y=-19,0318178	2782559	776125632	2	-
1333	Córrego sem nome (da cabeceira do córrego sem nome até a confluência com o córrego Sete de Setembro)	X=-40,5550541/ Y=-19,0193827	X=-40,5638074/ Y=-19,0259413	1888350	776125634	2	-
1334	Córrego Jacutinga (da cabeceira do córrego Jacutinga até a confluência com o córrego Sete de Setembro)	X=-40,6152025/ Y=-19,0020693	X=-40,5892242/ Y=-19,0110154	2569817	77612564	2	-
1335	Córrego Sete de Setembro (da confluência com o córrego Jacutinga até a confluência com o córrego do Sete)	X=-40,5892242/ Y=-19,0110154	X=-40,5725483/ Y=-19,0144994	1888386	77612564	2	-

Procedimento III - Enquadramento ampliado, sem metas progressivas e sem programa de efetivação (aplicação de equação de mistura de efluentes de ETEs e verificação dos usos pretensos mais restritivos da água, não incluídos nos Procedimentos I e II)							
Nº do Trecho	Trecho de Enquadramento	Coordenada Inicial	Coordenada Final	cotrecho(s)	cocursodag	Classe de Enquadramento	Código do Trecho - PEE
1336	Córrego Sete de Setembro (da cabeceira do córrego Sete de Setembro até a confluência com o córrego Jacutinga)	X=-40,6107493/ Y=-19,0026376	X=-40,5892242/ Y=-19,0110154	2494137 e 3210410	776125642	2	-
1337	Córrego sem nome (da cabeceira do córrego sem nome até a confluência com o córrego Sete de Setembro)	X=-40,5981275/ Y=-18,997243	X=-40,5980911/ Y=-19,0051696	3260232	7761256422	2	-
1338	Córrego sem nome (da cabeceira do córrego sem nome até a confluência com o córrego do Sete)	X=-40,5706095/ Y=-19,0014529	X=-40,5720013/ Y=-19,0062244	3259481	776125652	2	-
1339	Córrego sem nome (da cabeceira do córrego sem nome até a confluência com o córrego do Sete)	X=-40,566707/ Y=-18,9792583	X=-40,5785107/ Y=-18,9996647	3210424 e 2501719	77612566	2	-
1340	Córrego sem nome (da cabeceira do córrego sem nome até a confluência com o córrego sem nome)	X=-40,5528986/ Y=-18,9855989	X=-40,5665208/ Y=-18,9893885	837266	776125662	2	-
1341	Córrego sem nome (da cabeceira do córrego sem nome até a confluência com o córrego do Sete)	X=-40,6061949/ Y=-18,9958161	X=-40,5803629/ Y=-18,9969447	2025449	776125672	2	-
1342	Córrego sem nome (da cabeceira do córrego sem nome até a confluência com o córrego do Sete)	X=-40,5665092/ Y=-18,9696847	X=-40,583086/ Y=-18,9884841	1888356 e 1887839	776125674	2	-
1343	Córrego sem nome (da cabeceira do córrego sem nome até a confluência com o córrego sem nome)	X=-40,5713904/ Y=-18,9794906	X=-40,575973/ Y=-18,9800172	3260236	7761256742	2	-
1344	Córrego Sete de Setembro (da cabeceira do córrego Sete de Setembro até a confluência com o córrego do Sete)	X=-40,6121768/ Y=-18,9925603	X=-40,5831303/ Y=-18,9883365	3210426, 3260247, 3260242, 3260237 e 1888387	77612568	2	-
1345	Córrego sem nome (da cabeceira do córrego sem nome até a confluência com o córrego Sete de Setembro)	X=-40,5956073/ Y=-18,9748735	X=-40,5965438/ Y=-18,9817681	1825037	776125686	2	-
1346	Córrego sem nome (da confluência com o córrego sem nome até a confluência com o córrego do Sete)	X=-40,5974658/ Y=-18,9666999	X=-40,5837267/ Y=-18,9788127	3260239 e 1862049	776125692	2	-
1347	Córrego sem nome (da cabeceira do córrego sem nome até a confluência com o córrego sem nome)	X=-40,5931336/ Y=-18,9516064	X=-40,5913806/ Y=-18,967419	3260241	7761256922	2	-
1348	Córrego sem nome (da cabeceira do córrego sem nome até a confluência com o córrego sem nome)	X=-40,6033694/ Y=-18,9635797	X=-40,5974658/ Y=-18,9666999	1888358	7761256924	2	-
1349	Córrego Izidoro (da cabeceira do córrego Izidoro até a confluência com o rio São José)	X=-40,5894018/ Y=-19,0281733	X=-40,5939326/ Y=-19,0496011	416456, 416416 e 416398	77612572	2	-
1350	Córrego sem nome (da cabeceira do córrego sem nome até a confluência com o córrego Izidoro)	X=-40,6033309/ Y=-19,0380934	X=-40,5944023/ Y=-19,0461557	416458 e 401808	776125722	2	-
1351	Córrego sem nome (da cabeceira do córrego sem nome até a confluência com o córrego sem nome)	X=-40,5978641/ Y=-19,0392701	X=-40,5976744/ Y=-19,0423815	702567	7761257222	2	-
1352	Córrego sem nome (da cabeceira do córrego sem nome até a confluência com o córrego Izidoro)	X=-40,6019817/ Y=-19,031047	X=-40,5921583/ Y=-19,0323707	416457	776125724	2	-
1353	Córrego Bom Destino (da confluência com o córrego sem nome até a confluência com o rio São José)	X=-40,6204038/ Y=-19,0474381	X=-40,6172324/ Y=-19,0422515	593203	77612574	2	-
1354	Córrego sem nome (da cabeceira do córrego sem nome até a confluência com o córrego Bom Destino)	X=-40,6191508/ Y=-19,0580396	X=-40,6204038/ Y=-19,0474381	1549562	776125742	2	-
1355	Córrego sem nome (da cabeceira do córrego sem nome até a confluência com o rio São José)	X=-40,6291131/ Y=-19,0452735	X=-40,6176352/ Y=-19,0414866	1099244	776125752	2	-
1356	Córrego sem nome (da cabeceira do córrego sem nome até a confluência com o córrego do Paiol)	X=-40,5905977/ Y=-19,0231631	X=-40,5948118/ Y=-19,0216692	3043363	77612576	2	-
1357	Córrego do Paiol (da confluência com o córrego sem nome até a confluência com o rio São José)	X=-40,5948118/ Y=-19,0216692	X=-40,6173491/ Y=-19,0401111	3043362	77612576	2	-

Procedimento III - Enquadramento ampliado, sem metas progressivas e sem programa de efetivação (aplicação de equação de mistura de efluentes de ETEs e verificação dos usos pretensos mais restritivos da água, não incluídos nos Procedimentos I e II)							
Nº do Trecho	Trecho de Enquadramento	Coordenada Inicial	Coordenada Final	cotrecho(s)	cocursodag	Classe de Enquadramento	Código do Trecho - PEE
1358	Córrego do Paiol (da cabeceira do córrego do Paiol até a confluência com o córrego sem nome)	X=-40,5936661/ Y=-19,0165641	X=-40,5948118/ Y=-19,0216692	3043364	776125762	2	-
1359	Córrego sem nome (da confluência com o córrego sem nome até a confluência com o rio São José)	X=-40,621595/ Y=-19,0221709	X=-40,6227978/ Y=-19,0227675	1142738	776125774	2	-
1360	Córrego sem nome (da cabeceira do córrego sem nome até a confluência com o córrego sem nome)	X=-40,6099837/ Y=-19,014572	X=-40,621595/ Y=-19,0221709	2826849	7761257742	2	-
1361	Córrego sem nome (da cabeceira do córrego sem nome até a confluência com o córrego do Pau-jaú)	X=-40,6179962/ Y=-18,9990444	X=-40,6248139/ Y=-19,0050054	1398455	776125776	2	-
1362	Córrego do Pau-jaú (da confluência com o córrego sem nome até a confluência com o rio São José)	X=-40,6248139/ Y=-19,0050054	X=-40,626328/ Y=-19,0220426	2122226	776125776	2	-
1363	Córrego Trinta (da cabeceira do córrego Trinta até a confluência com o rio São José)	X=-40,6493998/ Y=-19,058976	X=-40,6359057/ Y=-19,0297332	2059576, 2059643 e 2940580	77612578	2	-
1364	Córrego sem nome (da cabeceira do córrego sem nome até a confluência com o rio São José)	X=-40,6484661/ Y=-19,0418844	X=-40,6361824/ Y=-19,0295421	381155	776125792	2	-
1365	Córrego Jabuticaba (da confluência com o córrego sem nome até a confluência com o córrego sem nome)	X=-40,7238686/ Y=-19,0351366	X=-40,7164186/ Y=-19,0230871	600046, 2269781, 1329966 e 482705	7761258	2	-
1366	Córrego Alegre (da confluência com o córrego Jabuticaba até a confluência com o rio São José)	X=-40,6570599/ Y=-19,0172197	X=-40,6467566/ Y=-19,0124421	2684520 e 1817823	7761258	2	-
1367	Córrego sem nome (da cabeceira do córrego sem nome até a confluência com o córrego Alegre)	X=-40,6509055/ Y=-19,0300272	X=-40,6520545/ Y=-19,0146923	2448967	776125812	2	-
1368	Córrego Alegre (da cabeceira do córrego Alegre até a confluência com o córrego Jabuticaba)	X=-40,6615452/ Y=-19,0056223	X=-40,6570599/ Y=-19,0172197	2146209	776125814	2	-
1369	Córrego da Onça (da confluência com o córrego sem nome até a confluência com o córrego sem nome)	X=-40,6688681/ Y=-19,0408905	X=-40,6679882/ Y=-19,0394756	2528765 e 827461	77612582	2	-
1370	Córrego Hilário (da confluência com o córrego sem nome até a confluência com o córrego da Onça)	X=-40,6582583/ Y=-19,0464566	X=-40,6632629/ Y=-19,0337452	193641	776125822	2	-
1371	Córrego sem nome (da cabeceira do córrego sem nome até a confluência com o córrego da Onça)	X=-40,6617362/ Y=-19,0484439	X=-40,6679882/ Y=-19,0394756	207363	7761258252	2	-
1372	Córrego da Oncinha (da cabeceira do córrego da Oncinha até a confluência com o córrego da Onça)	X=-40,6396045/ Y=-19,0637089	X=-40,6680914/ Y=-19,040081	1019728	776125826	2	-
1373	Córrego sem nome (da cabeceira do córrego sem nome até a confluência com o córrego da Onça)	X=-40,6743136/ Y=-19,0558488	X=-40,676871/ Y=-19,0471144	1481057	776125828	2	-
1374	Córrego sem nome (da cabeceira do córrego sem nome até a confluência com o córrego Jabuticaba)	X=-40,7136308/ Y=-19,0143975	X=-40,7249771/ Y=-19,0235287	2032282 e 3302862	77612588	2	-
1375	Córrego sem nome (da cabeceira do córrego sem nome até a confluência com o córrego sem nome)	X=-40,7384511/ Y=-19,0239292	X=-40,7261305/ Y=-19,0230056	1357645	776125882	2	-
1376	Córrego sem nome (da cabeceira do córrego sem nome até a confluência com o rio São José)	X=-40,6172788/ Y=-18,9942035	X=-40,6352238/ Y=-18,9884995	2945513	776125916	2	-
1377	Córrego Rancho Alto (da cabeceira do córrego Rancho Alto até a confluência com o rio São José)	X=-40,604752/ Y=-18,961094	X=-40,6352014/ Y=-18,9883231	2097014, 1973332, 1973330, 1973329 e 3165646	77612592	2	-
1378	Córrego sem nome (da cabeceira do córrego sem nome até a confluência com o córrego Rancho Alto)	X=-40,6144146/ Y=-18,9834002	X=-40,6259643/ Y=-18,975953	1973331	776125924	2	-
1379	Córrego sem nome (da cabeceira do córrego sem nome até a confluência com o córrego Rancho Alto)	X=-40,6062523/ Y=-18,9753579	X=-40,6201139/ Y=-18,9716088	1973342 e 1973290	776125926	2	-
1380	Córrego São Francisco (da confluência com o córrego sem nome até a confluência com o rio São José)	X=-40,641015/ Y=-18,9530544	X=-40,6417781/ Y=-18,982117	766973, 3129699, 832657, 2193563 e 835214	77612594	2	-

Procedimento III - Enquadramento ampliado, sem metas progressivas e sem programa de efetivação (aplicação de equação de mistura de efluentes de ETEs e verificação dos usos pretensos mais restritivos da água, não incluídos nos Procedimentos I e II)							
Nº do Trecho	Trecho de Enquadramento	Coordenada Inicial	Coordenada Final	cotrecho(s)	cocursodag	Classe de Enquadramento	Código do Trecho - PEE
1381	Córrego sem nome (da cabeceira do córrego sem nome até a confluência com o córrego São Francisco)	X=-40,6329689/ Y=-18,9668592	X=-40,640254/ Y=-18,9711713	2691092	776125942	2	-
1382	Córrego sem nome (da cabeceira do córrego sem nome até a confluência com o córrego São Francisco)	X=-40,6286499/ Y=-18,9629364	X=-40,6424511/ Y=-18,9617232	2691097 e 2691094	776125944	2	-
1383	Córrego sem nome (da cabeceira do córrego sem nome até a confluência com o córrego sem nome)	X=-40,6281451/ Y=-18,9559316	X=-40,6367314/ Y=-18,960433	2910032	7761259442	2	-
1384	Córrego São Francisco (da cabeceira do córrego São Francisco até a confluência com o córrego sem nome)	X=-40,6347193/ Y=-18,9397773	X=-40,641015/ Y=-18,9530544	2691081	776125948	2	-
1385	Córrego Taquaral (da confluência com o córrego sem nome até a confluência com o rio São José)	X=-40,6933598/ Y=-18,9906743	X=-40,6773782/ Y=-18,9910364	1007038, 865991, 862196 e 2746232	77612596	2	-
1386	Córrego sem nome (da cabeceira do córrego sem nome até a confluência com o córrego Taquaral)	X=-40,6660318/ Y=-19,0092021	X=-40,6774549/ Y=-18,9914006	2602957 e 1775140	776125962	2	-
1387	Córrego sem nome (da cabeceira do córrego sem nome até a confluência com o córrego sem nome)	X=-40,6657903/ Y=-19,003451	X=-40,6709473/ Y=-19,006058	2812957	7761259622	2	-
1388	Córrego sem nome (da cabeceira do córrego sem nome até a confluência com o córrego Taquaral)	X=-40,6938442/ Y=-19,0105721	X=-40,6860055/ Y=-18,9927128	1343729, 1712864 e 3100815	776125964	2	-
1389	Córrego sem nome (da cabeceira do córrego sem nome até a confluência com o córrego sem nome)	X=-40,6846472/ Y=-19,0044963	X=-40,6870367/ Y=-18,994195	1161529	7761259642	2	-
1390	Córrego Três Pontões (da confluência com o córrego sem nome até a confluência com o rio São José)	X=-40,6751731/ Y=-18,9683562	X=-40,6818456/ Y=-18,9731257	1087227	776125972	2	-
1391	Córrego São João (da cabeceira do córrego São João até a confluência com o rio São José)	X=-40,7277135/ Y=-18,9460446	X=-40,6839269/ Y=-18,9724355	1973358, 2674636, 2255483, 857540 e 2572960	77612598	2	-
1392	Córrego Maneja (da cabeceira do córrego Maneja até a confluência com o córrego São João)	X=-40,671048/ Y=-18,9509168	X=-40,6903984/ Y=-18,9566699	1262937	776125984	2	-
1393	Córrego do Ouro (da cabeceira do córrego do Ouro até a confluência com o córrego São João)	X=-40,6782655/ Y=-18,9422814	X=-40,6931425/ Y=-18,9527031	1973362 e 1263014	776125986	2	-
1394	Córrego sem nome (da cabeceira do córrego sem nome até a confluência com o córrego do Ouro)	X=-40,7011326/ Y=-18,9331893	X=-40,6949329/ Y=-18,946461	1973347	7761259862	2	-
1395	Córrego sem nome (da cabeceira do córrego sem nome até a confluência com o córrego São João)	X=-40,6999781/ Y=-18,9644135	X=-40,6986629/ Y=-18,9489348	1973367	776125988	2	-
1396	Córrego Berlim (da confluência com o córrego sem nome até a confluência com o rio São José)	X=-40,7273927/ Y=-18,9627533	X=-40,7119615/ Y=-18,9774809	3005556 e 3005507	776125994	2	-
1397	Córrego sem nome (da cabeceira do córrego sem nome até a confluência com o córrego Berlim)	X=-40,7054745/ Y=-18,9605079	X=-40,7153368/ Y=-18,9695192	3005557	7761259942	2	-
1398	Córrego sem nome (da cabeceira do córrego sem nome até a confluência com o rio São José)	X=-40,7126469/ Y=-18,9881434	X=-40,7183985/ Y=-18,9797278	811960	776125996	2	-
1399	Córrego Águas Claras (da cabeceira do córrego Águas Claras até a confluência com o rio São José)	X=-40,8582081/ Y=-18,8689523	X=-40,7387214/ Y=-18,9828329	1344959, 722512, 2764876, 2521070, 2702746, 746366, 1583458, 1213362, 1705589, 1043340, 1196714, 1334205, 2037103, 1332131, 2519061 e 1476354	776126	2	-
1400	Córrego sem nome (da cabeceira do córrego sem nome até a confluência com o córrego Águas Claras)	X=-40,7333811/ Y=-18,9753754	X=-40,7426646/ Y=-18,9708858	100787	77612612	2	-
1401	Córrego Palmeiras (da confluência com o córrego sem nome até a confluência com o córrego Águas Claras)	X=-40,7459809/ Y=-18,9651638	X=-40,746118/ Y=-18,9668348	118342	77612614	2	-
1402	Córrego sem nome (da cabeceira do córrego sem nome até a confluência com o córrego Águas Claras)	X=-40,7699268/ Y=-18,9587282	X=-40,7527398/ Y=-18,9593476	57746 e 1831882	77612616	2	-



Procedimento III - Enquadramento ampliado, sem metas progressivas e sem programa de efetivação (aplicação de equação de mistura de efluentes de ETEs e verificação dos usos pretensos mais restritivos da água, não incluídos nos Procedimentos I e II)							
Nº do Trecho	Trecho de Enquadramento	Coordenada Inicial	Coordenada Final	cotrecho(s)	cocursodag	Classe de Enquadramento	Código do Trecho - PEE
1403	Córrego sem nome (da cabeceira do córrego sem nome até a confluência com o córrego sem nome)	X=-40,7532809/ Y=-18,9733017	X=-40,7585316/ Y=-18,9642727	57731	776126162	2	-
1404	Córrego sem nome (da confluência com o córrego sem nome até a confluência com o córrego do Café)	X=-40,7352399/ Y=-18,8632772	X=-40,7390788/ Y=-18,8693614	2838238	7761262	2	-
1405	Córrego do Café (da confluência com o córrego sem nome até a confluência com o córrego Águas Claras)	X=-40,7390788/ Y=-18,8693614	X=-40,7560042/ Y=-18,9464207	865661, 1988023, 2156180, 2193167, 857192, 1908244 e 978493	7761262	2	-
1406	Córrego Alto do Café (da cabeceira do córrego Alto do Café até a confluência com o córrego do Café)	X=-40,7697054/ Y=-18,8580904	X=-40,7449498/ Y=-18,8805742	2165085, 3112663 e 3239417	77612622	2	-
1407	Córrego Sertão (da cabeceira do córrego Sertão até a confluência com o córrego do Café)	X=-40,7569211/ Y=-18,8564624	X=-40,7405825/ Y=-18,873355	1827947 e 3281558	77612624	2	-
1408	Córrego sem nome (da cabeceira do córrego sem nome até a confluência com o córrego Sertão)	X=-40,7555535/ Y=-18,8703125	X=-40,7413045/ Y=-18,872509	2438176	776126242	2	-
1409	Córrego Catrinque (da cabeceira do córrego Catrinque até a confluência com o córrego do Café)	X=-40,7160766/ Y=-18,8700926	X=-40,7397943/ Y=-18,8722033	2360796 e 2986231	77612626	2	-
1410	Córrego sem nome (da cabeceira do córrego sem nome até a confluência com o córrego Catrinque)	X=-40,7309092/ Y=-18,8798815	X=-40,7363647/ Y=-18,8726979	3112443	776126262	2	-
1411	Córrego do Café (da cabeceira do córrego do Café até a confluência com o córrego sem nome)	X=-40,7452948/ Y=-18,8447493	X=-40,7390788/ Y=-18,8693614	2853427	77612628	1	-
1412	Córrego Itaquaraçú (da cabeceira do córrego Itaquaraçú até a confluência com o córrego Águas Claras)	X=-40,8014569/ Y=-18,8742797	X=-40,7799826/ Y=-18,9248076	3284625, 3085245, 2233886, 747932, 625707, 804814 e 385495	7761264	2	-
1413	Córrego Barra do Sertão (da cabeceira do córrego Barra do Sertão até a confluência com o córrego Itaquaraçú)	X=-40,8098278/ Y=-18,9082376	X=-40,7839038/ Y=-18,9137544	3283861, 2146789 e 3283674	77612642	2	-
1414	Córrego sem nome (da cabeceira do córrego sem nome até a confluência com o córrego Barra do Sertão)	X=-40,7941945/ Y=-18,9163836	X=-40,7916368/ Y=-18,9089447	3283748	776126422	2	-
1415	Córrego sem nome (da cabeceira do córrego sem nome até a confluência com o córrego Barra do Sertão)	X=-40,7992521/ Y=-18,917258	X=-40,7926881/ Y=-18,9090046	3283888	776126424	2	-
1416	Córrego Beija-flor (da confluência com o córrego sem nome até a confluência com o córrego Itaquaraçú)	X=-40,7696889/ Y=-18,9017004	X=-40,7775582/ Y=-18,9005665	3283831	77612644	2	-
1417	Córrego sem nome (da cabeceira do córrego sem nome até a confluência com o córrego Beija-flor)	X=-40,7610246/ Y=-18,9027142	X=-40,7696889/ Y=-18,9017004	3283922	776126442	2	-
1418	Córrego Duas Estrelas (da cabeceira do córrego Duas Estrelas até a confluência com o córrego Águas Claras)	X=-40,8041978/ Y=-18,9490754	X=-40,8127422/ Y=-18,92429	1416886	77612652	2	-
1419	Córrego sem nome (da cabeceira do córrego sem nome até a confluência com o córrego Águas Claras)	X=-40,8067296/ Y=-18,9020504	X=-40,819526/ Y=-18,904185	2837870	77612658	2	-
1420	Córrego Bonfim (da confluência com o córrego sem nome até a confluência com o córrego Águas Claras)	X=-40,8097362/ Y=-18,8600301	X=-40,8208334/ Y=-18,8963215	846946, 2235116, 10396 e 1012510	7761266	2	-
1421	Córrego sem nome (da cabeceira do córrego sem nome até a confluência com o córrego Bonfim)	X=-40,8201554/ Y=-18,8712592	X=-40,8144236/ Y=-18,8879803	3240575	77612664	2	-
1422	Córrego sem nome (da cabeceira do córrego sem nome até a confluência com o córrego Palmital)	X=-40,8585235/ Y=-18,8977207	X=-40,8382724/ Y=-18,8953837	306247	7761268	2	-

Procedimento III - Enquadramento ampliado, sem metas progressivas e sem programa de efetivação (aplicação de equação de mistura de efluentes de ETEs e verificação dos usos pretensos mais restritivos da água, não incluídos nos Procedimentos I e II)							
Nº do Trecho	Trecho de Enquadramento	Coordenada Inicial	Coordenada Final	cotrecho(s)	cocursodag	Classe de Enquadramento	Código do Trecho - PEE
1423	Córrego Palmital (da confluência com o córrego sem nome até a confluência com o córrego Águas Claras)	X=-40,8382724/ Y=-18,8953837	X=-40,8226612/ Y=-18,8941046	306258	7761268	2	-
1424	Córrego Palmital (da cabeceira do córrego Palmital até a confluência com o córrego sem nome)	X=-40,8565974/ Y=-18,889949	X=-40,8382724/ Y=-18,8953837	1522122	77612682	2	-
1425	Córrego da Pedreira (da cabeceira do córrego da Pedreira até a confluência com o córrego Águas Claras)	X=-40,8542974/ Y=-18,8806904	X=-40,8271702/ Y=-18,8786689	1097243	77612692	2	-
1426	Córrego do Moínho (da cabeceira do córrego do Moínho até a confluência com o córrego Águas Claras)	X=-40,8155935/ Y=-18,8467406	X=-40,830523/ Y=-18,8698249	651590	77612696	2	-
1427	Córrego sem nome (da cabeceira do córrego sem nome até a confluência com o córrego Boa Vista)	X=-40,741055/ Y=-18,9920875	X=-40,7348123/ Y=-18,9956578	1404902 e 1187959	77612712	2	-
1428	Córrego Boa Vista (da confluência com o córrego sem nome até a confluência com o rio São José)	X=-40,7348123/ Y=-18,9956578	X=-40,7397904/ Y=-18,9828987	1073276 e 2101689	77612712	2	-
1429	Córrego Boa Vista (da cabeceira do córrego Boa Vista até a confluência com o córrego sem nome)	X=-40,7210535/ Y=-18,9956914	X=-40,7348123/ Y=-18,9956578	2815915	776127124	2	-
1430	Córrego sem nome (da cabeceira do córrego sem nome até a confluência com o córrego sem nome)	X=-40,735142/ Y=-19,0074807	X=-40,7351396/ Y=-18,9995585	1404901	776127126	2	-
1431	Córrego do Cedro (da cabeceira do córrego do Cedro até a confluência com o rio São José)	X=-40,7384379/ Y=-19,0070333	X=-40,7533091/ Y=-18,9849485	2821591 e 1744335	7761272	2	-
1432	Córrego sem nome (da confluência com o córrego sem nome até a confluência com o córrego do Cedro)	X=-40,7461224/ Y=-19,0050709	X=-40,7507523/ Y=-19,0056676	2821590	77612722	2	-
1433	Córrego Pouso Alto (da cabeceira do córrego Pouso Alto até a confluência com o rio São José)	X=-40,7745601/ Y=-18,9780715	X=-40,7564246/ Y=-18,9850319	1402281	77612732	2	-
1434	Córrego sem nome (da cabeceira do córrego sem nome até a confluência com o rio São José)	X=-40,7599213/ Y=-18,9985781	X=-40,7611305/ Y=-18,9868609	1831717	77612734	2	-
1435	Córrego sem nome (da cabeceira do córrego sem nome até a confluência com o rio São José)	X=-40,7734724/ Y=-18,9643887	X=-40,7823029/ Y=-18,9901545	1092678	77612738	2	-
1436	Córrego sem nome (da confluência com o córrego sem nome até a confluência com o córrego Rochedo)	X=-40,7921481/ Y=-18,9612575	X=-40,7981924/ Y=-18,9645455	2627141	7761274	2	-
1437	Córrego Rochedo (da confluência com o córrego sem nome até a confluência com o rio São José)	X=-40,7981924/ Y=-18,9645455	X=-40,7835621/ Y=-18,9905923	2218405 e 963016	7761274	2	-
1438	Córrego Boa Vista do Rochedo (da cabeceira do córrego Boa Vista do Rochedo até a confluência com o córrego Rochedo)	X=-40,8350807/ Y=-18,9780544	X=-40,7960811/ Y=-18,970893	823225 e 963019	77612742	2	-
1439	Córrego sem nome (da cabeceira do córrego sem nome até a confluência com o córrego sem nome)	X=-40,7830329/ Y=-18,954324	X=-40,7921481/ Y=-18,9612575	2780306	77612746	2	-
1440	Córrego Santa Cruz (da confluência com o córrego sem nome até a confluência com o rio São José)	X=-40,8047425/ Y=-18,9930647	X=-40,7861685/ Y=-18,9930353	574074	77612752	2	-
1441	Córrego sem nome (da cabeceira do córrego sem nome até a confluência com o rio São José)	X=-40,7839106/ Y=-19,0057438	X=-40,7953295/ Y=-19,0057842	3268390	77612754	2	-
1442	Córrego das Flores (da confluência com o córrego sem nome até a confluência com o rio São José)	X=-40,7979879/ Y=-19,0112656	X=-40,7981797/ Y=-19,0089999	2814654	77612756	2	-
1443	Córrego das Flores (da cabeceira do córrego das Flores até a confluência com o córrego sem nome)	X=-40,7860317/ Y=-19,0217608	X=-40,7979879/ Y=-19,0112656	2814864	776127562	2	-
1444	Córrego sem nome (da cabeceira do córrego sem nome até a confluência com o rio São José)	X=-40,8314292/ Y=-18,9838552	X=-40,833053/ Y=-18,9975501	1834103	77612758	2	-

Procedimento III - Enquadramento ampliado, sem metas progressivas e sem programa de efetivação (aplicação de equação de mistura de efluentes de ETEs e verificação dos usos pretensos mais restritivos da água, não incluídos nos Procedimentos I e II)							
Nº do Trecho	Trecho de Enquadramento	Coordenada Inicial	Coordenada Final	cotrecho(s)	cocursodag	Classe de Enquadramento	Código do Trecho - PEE
1445	Córrego das Pedras (da cabeceira do córrego das Pedras até a confluência com o rio São José)	X=-40,870214/ Y=-19,0248569	X=-40,840818/ Y=-18,9937554	2673574, 1342944, 1504955, 2586465, 191094, 2715159 e 2635158	7761276	2	-
1446	Córrego sem nome (da cabeceira do córrego sem nome até a confluência com o córrego das Pedras)	X=-40,8677601/ Y=-19,0014514	X=-40,8547169/ Y=-19,0074317	2918471	77612766	2	-
1447	Córrego sem nome (da cabeceira do córrego sem nome até a confluência com o córrego das Pedras)	X=-40,874279/ Y=-19,0074647	X=-40,8573768/ Y=-19,008719	2907541	77612768	2	-
1448	Córrego sem nome (da cabeceira do córrego sem nome até a confluência com o rio São José)	X=-40,8625755/ Y=-18,9919531	X=-40,8415247/ Y=-18,9935117	402333	77612772	2	-
1449	Córrego sem nome (da cabeceira do córrego sem nome até a confluência com o rio São José)	X=-40,8346425/ Y=-18,9822641	X=-40,845852/ Y=-18,9826956	1522473	77612774	2	-
1450	Córrego sem nome (da cabeceira do córrego sem nome até a confluência com o córrego Brejão)	X=-40,828299/ Y=-18,9704344	X=-40,8334233/ Y=-18,9443178	1759073	7761278	2	-
1451	Córrego Brejão (da confluência com o córrego sem nome até a confluência com o córrego Boa Vista)	X=-40,8334233/ Y=-18,9443178	X=-40,842355/ Y=-18,9287774	2170762, 1761596, 1966382 e 2286423	7761278	2	-
1452	Córrego Boa Vista (da confluência com o córrego Brejão até a confluência com o rio São José)	X=-40,842355/ Y=-18,9287774	X=-40,8587867/ Y=-18,9614339	3069460 e 2607426	7761278	2	-
1453	Córrego do Pião (da confluência com o córrego sem nome até a confluência com o córrego Boa Vista)	X=-40,8830624/ Y=-18,8993915	X=-40,8603355/ Y=-18,9593035	1330601, 2436565, 1106120, 2827294, 3012712 e 2725687	77612782	2	-
1454	Córrego sem nome (da cabeceira do córrego sem nome até a confluência com o córrego do Pião)	X=-40,8786369/ Y=-18,9520868	X=-40,8643694/ Y=-18,9483174	1390064	7761278212	2	-
1455	Córrego Fumaceiro (da confluência com o córrego sem nome até a confluência com o córrego do Pião)	X=-40,869184/ Y=-18,9210616	X=-40,8757166/ Y=-18,9226026	1390161	776127824	2	-
1456	Córrego sem nome (da cabeceira do córrego sem nome até a confluência com o córrego do Pião)	X=-40,8633886/ Y=-18,9087576	X=-40,8804915/ Y=-18,9130958	1869364	776127826	2	-
1457	Córrego sem nome (da cabeceira do córrego sem nome até a confluência com o córrego Brejão)	X=-40,8216074/ Y=-18,9544386	X=-40,8261289/ Y=-18,9369881	1136322 e 3136358	77612786	2	-
1458	Córrego Brejão (da cabeceira do córrego Brejão até a confluência com o córrego sem nome)	X=-40,8454011/ Y=-18,9594158	X=-40,8334233/ Y=-18,9443178	2127010	77612788	2	-
1459	Córrego sem nome (da cabeceira do córrego sem nome até a confluência com o córrego rio Novo)	X=-41,0536911/ Y=-19,0023984	X=-41,0500392/ Y=-19,0254418	481686, 1600445, 1680459, 2008556 e 1715903	776128	2	-
1460	Córrego rio Novo (da confluência com o córrego sem nome até a confluência com o córrego Chuveiro de Prata)	X=-41,0500392/ Y=-19,0254418	X=-41,0259643/ Y=-19,0468634	2239117, 984415, 1800190, 2444347, 1043289, 2778242, 1673438, 1201681, 1675551 e 1595926	776128	2	-
1461	Córrego rio Novo (da confluência com o córrego Chuveiro de Prata até a confluência com o córrego sem nome)	X=-41,0259643/ Y=-19,0468634	X=-41,0159734/ Y=-19,0568028	1157480 e 2449172	776128	1	-
1462	Córrego rio Novo (da confluência com o córrego sem nome até a confluência com o rio São José)	X=-41,0159734/ Y=-19,0568028	X=-40,8734798/ Y=-18,9697976	2279660, 782810, 1676618, 2597280, 1016213, 2013392, 1580850, 1718700, 1324567, 853762, 2756946, 1043065, 3024866, 1015946, 926548, 964528, 3084550, 926480, 3049157, 798405, 1931269, 2496538, 2212539, 2396098, 1811393, 1314806, 485, 1671214, 964822, 3067133, 2738024, 2695440, 1217961, 3122312, 1375944 e 2003921	776128	2	ETE_UA8-14, ETE_UA8-15, ETE_UA8-16, ETE_UA8-17, ETE_UA8-18
1463	Córrego Itambé (da cabeceira do córrego Itambé até a confluência com o córrego rio Novo)	X=-40,9169838/ Y=-18,9853791	X=-40,8875673/ Y=-18,9895235	1463113 e 1463111	77612814	2	-
1464	Córrego sem nome (da cabeceira do córrego sem nome até a confluência com o córrego Itambé)	X=-40,9017811/ Y=-18,9748824	X=-40,8911201/ Y=-18,9848186	1463112	776128142	2	-

Procedimento III - Enquadramento ampliado, sem metas progressivas e sem programa de efetivação (aplicação de equação de mistura de efluentes de ETEs e verificação dos usos pretensos mais restritivos da água, não incluídos nos Procedimentos I e II)							
Nº do Trecho	Trecho de Enquadramento	Coordenada Inicial	Coordenada Final	cotrecho(s)	cocursodag	Classe de Enquadramento	Código do Trecho - PEE
1465	Córrego São Bento (da cabeceira do córrego São Bento até a confluência com o córrego rio Novo)	X=-40,8720846/ Y=-19,0208152	X=-40,8912993/ Y=-18,9939626	157242 e 157276	77612816	2	-
1466	Córrego sem nome (da cabeceira do córrego sem nome até a confluência com o córrego São Bento)	X=-40,8705745/ Y=-19,0166686	X=-40,8793584/ Y=-19,0166635	157277	776128162	2	-
1467	Córrego Sossego (da cabeceira do córrego Sossego até a confluência com o córrego rio Novo)	X=-40,9156301/ Y=-18,9966256	X=-40,8924834/ Y=-18,9954704	2859181	77612818	2	-
1468	Córrego Zé Chico (da confluência com o córrego sem nome até a confluência com o córrego rio Novo)	X=-40,9677615/ Y=-19,0298767	X=-40,8957864/ Y=-19,004981	2729200, 861865, 540607, 2336733, 1687355, 2735638, 1580585, 2384543, 867694, 2797526, 1345169 e 1234200	7761282	2	-
1469	Córrego sem nome (da cabeceira do córrego sem nome até a confluência com o córrego Zé Chico)	X=-40,9206746/ Y=-19,0021576	X=-40,9162633/ Y=-19,0107926	1822931	776128214	2	-
1470	Córrego Divino (da cabeceira do córrego Divino até a confluência com o córrego Zé Chico)	X=-40,9788533/ Y=-19,0105748	X=-40,9186308/ Y=-19,0109226	1214964 e 2104983	77612822	2	-
1471	Córrego sem nome (da cabeceira do córrego sem nome até a confluência com o córrego Zé Chico)	X=-40,9473687/ Y=-19,0481706	X=-40,9565835/ Y=-19,0348464	1221916, 1221912 e 1221903	77612826	2	-
1472	Córrego sem nome (da cabeceira do córrego sem nome até a confluência com o córrego sem nome)	X=-40,9528824/ Y=-19,046556	X=-40,9517028/ Y=-19,0393481	1221917	776128264	2	-
1473	Córrego sem nome (da confluência com o córrego sem nome até a confluência com o córrego Zé Chico)	X=-40,9679575/ Y=-19,0389887	X=-40,9597634/ Y=-19,0359026	1707004 e 1221904	77612828	2	-
1474	Córrego sem nome (da cabeceira do córrego sem nome até a confluência com o córrego Zé Chico)	X=-40,9554067/ Y=-19,0260567	X=-40,9677615/ Y=-19,0298767	1221909	776128294	2	-
1475	Córrego Sapucaia (da confluência com o córrego sem nome até a confluência com o córrego rio Novo)	X=-40,8927507/ Y=-19,0192232	X=-40,8974632/ Y=-19,0109676	2396645	77612832	2	-
1476	Córrego Vau do Jaboque (da cabeceira do córrego Vau do Jaboque até a confluência com o córrego rio Novo)	X=-40,9455867/ Y=-19,0473242	X=-40,919928/ Y=-19,0523573	1402416	77612836	2	-
1477	Córrego Rancho da Lua (da confluência com o córrego sem nome até a confluência com o córrego Jequitibá)	X=-40,9621655/ Y=-19,0936782	X=-40,9556528/ Y=-19,0835928	2532279	7761284	2	-
1478	Córrego Jequitibá (da confluência com o córrego Rancho da Lua até a confluência com o córrego rio Novo)	X=-40,9556528/ Y=-19,0835928	X=-40,9351079/ Y=-19,0644943	2839140, 2088081 e 2729865	7761284	2	-
1479	Córrego sem nome (da confluência com o córrego sem nome até a confluência com o córrego Rancho da Lua)	X=-40,9524828/ Y=-19,0948298	X=-40,9621655/ Y=-19,0936782	981015	77612842	2	-
1480	Córrego sem nome (da cabeceira do córrego sem nome até a confluência com o córrego sem nome)	X=-40,9557786/ Y=-19,1020559	X=-40,9524828/ Y=-19,0948298	2957337	776128422	2	-
1481	Córrego sem nome (da cabeceira do córrego sem nome até a confluência com o córrego rio Novo)	X=-40,9478363/ Y=-19,0500485	X=-40,9397256/ Y=-19,0600392	52597	77612852	2	-
1482	Córrego Boa Vista (da cabeceira do córrego Boa Vista até a confluência com o córrego rio Novo)	X=-40,9780487/ Y=-19,0593069	X=-40,9432087/ Y=-19,0617776	91301, 2072826, 833238 e 2805825	77612854	2	-
1483	Córrego sem nome (da cabeceira do córrego sem nome até a confluência com o córrego rio Novo)	X=-40,9604344/ Y=-19,0664192	X=-40,9477639/ Y=-19,0711846	2100922	77612856	2	-
1484	Córrego sem nome (da cabeceira do córrego sem nome até a confluência com o córrego dos Augustos)	X=-40,9935313/ Y=-19,1007534	X=-40,9718071/ Y=-19,0861244	479052	7761286	2	-
1485	Córrego dos Augustos (da confluência com o córrego sem nome até a confluência com o córrego rio Novo)	X=-40,9718071/ Y=-19,0861244	X=-40,9670173/ Y=-19,0714033	479050, 479049 e 479048	7761286	2	-

Procedimento III - Enquadramento ampliado, sem metas progressivas e sem programa de efetivação (aplicação de equação de mistura de efluentes de ETEs e verificação dos usos pretensos mais restritivos da água, não incluídos nos Procedimentos I e II)							
Nº do Trecho	Trecho de Enquadramento	Coordenada Inicial	Coordenada Final	cotrecho(s)	cocursodag	Classe de Enquadramento	Código do Trecho - PEE
1486	Córrego dos Augustos (da cabeceira do córrego dos Augustos até a confluência com o córrego sem nome)	X=-40,9899403/ Y=-19,0882022	X=-40,9718071/ Y=-19,0861244	479053	77612866	2	-
1487	Córrego sem nome (da cabeceira do córrego sem nome até a confluência com o córrego rio Novo)	X=-40,9632427/ Y=-19,0594724	X=-40,967258/ Y=-19,071267	531411 e 23455	77612872	2	-
1488	Córrego sem nome (da cabeceira do córrego sem nome até a confluência com o córrego rio Novo)	X=-40,9915922/ Y=-19,0772885	X=-40,9836371/ Y=-19,0745802	2984009	77612874	2	-
1489	Córrego sem nome (da cabeceira do córrego sem nome até a confluência com o córrego rio Novo)	X=-41,0055483/ Y=-19,1007031	X=-41,0005543/ Y=-19,0729426	249979 e 250701	77612878	2	-
1490	Córrego sem nome (da cabeceira do córrego sem nome até a confluência com o córrego Água Limpa)	X=-41,0194004/ Y=-18,9864966	X=-41,0287442/ Y=-19,0048167	2579235, 2747135 e 581850	7761288	2	-
1491	Córrego Água Limpa (da confluência com o córrego sem nome até a confluência com o córrego rio Novo)	X=-41,0287442/ Y=-19,0048167	X=-41,0021677/ Y=-19,0712385	3138557, 2694304, 1334701, 16430, 501710, 581845, 1486596, 1952721, 1694691, 1664813, 2827307, 811491, 2509647, 1913733, 514367, 2187468, 2784043 e 620309	7761288	2	-
1492	Córrego São Pedro (da confluência com o córrego sem nome até a confluência com o córrego Água Limpa)	X=-40,9867244/ Y=-19,0560363	X=-41,0026192/ Y=-19,0660404	491141 e 491122	77612882	2	-
1493	Córrego sem nome (da cabeceira do córrego sem nome até a confluência com o córrego São Pedro)	X=-40,9922226/ Y=-19,0548894	X=-40,9962937/ Y=-19,0597685	2465268	776128822	2	-
1494	Córrego sem nome (da cabeceira do córrego sem nome até a confluência com o córrego Água Limpa)	X=-41,0108019/ Y=-19,0403456	X=-40,9979161/ Y=-19,0467661	581831 e 581829	776128834	2	-
1495	Córrego sem nome (da cabeceira do córrego sem nome até a confluência com o córrego Água Limpa)	X=-40,9893659/ Y=-19,0534532	X=-40,9971038/ Y=-19,046726	581817	776128836	2	-
1496	Córrego sem nome (da confluência com o córrego sem nome até a confluência com o córrego Água Limpa)	X=-41,0101536/ Y=-19,0276049	X=-40,9957542/ Y=-19,0371079	491126	77612884	2	-
1497	Córrego sem nome (da cabeceira do córrego sem nome até a confluência com o córrego sem nome)	X=-41,0141199/ Y=-19,0311397	X=-41,0101536/ Y=-19,0276049	491129	776128842	2	-
1498	Córrego sem nome (da cabeceira do córrego sem nome até a confluência com o córrego Água Limpa)	X=-40,9852805/ Y=-19,027211	X=-40,9929836/ Y=-19,0190838	491170 e 491167	776128856	2	-
1499	Córrego sem nome (da cabeceira do córrego sem nome até a confluência com o córrego Água Limpa)	X=-40,9903723/ Y=-19,0063713	X=-40,995638/ Y=-19,0171554	581826	776128858	2	-
1500	Córrego sem nome (da cabeceira do córrego sem nome até a confluência com o córrego Água Limpa)	X=-41,002819/ Y=-19,0031095	X=-40,9996203/ Y=-19,0169895	581847	77612886	2	-
1501	Córrego sem nome (da cabeceira do córrego sem nome até a confluência com o córrego Água Limpa)	X=-41,0169111/ Y=-19,0141891	X=-41,0084719/ Y=-19,0169711	581832	776128872	2	-
1502	Córrego sem nome (da cabeceira do córrego sem nome até a confluência com o córrego Água Limpa)	X=-41,0479939/ Y=-19,0018392	X=-41,0302649/ Y=-19,0042887	581851 e 756263	77612888	2	-
1503	Córrego Água Limpa (da confluência com o córrego sem nome até a confluência com o córrego sem nome)	X=-41,0302649/ Y=-19,0042887	X=-41,0287442/ Y=-19,0048167	682492	77612888	2	-
1504	Córrego sem nome (da cabeceira do córrego sem nome até a confluência com o córrego Água Limpa)	X=-41,0265909/ Y=-18,9933401	X=-41,0346098/ Y=-19,0010341	581853	776128882	2	-

Procedimento III - Enquadramento ampliado, sem metas progressivas e sem programa de efetivação (aplicação de equação de mistura de efluentes de ETEs e verificação dos usos pretensos mais restritivos da água, não incluídos nos Procedimentos I e II)							
Nº do Trecho	Trecho de Enquadramento	Coordenada Inicial	Coordenada Final	cotrecho(s)	cocursodag	Classe de Enquadramento	Código do Trecho - PEE
1505	Córrego Água Limpa (da confluência com o córrego sem nome até a confluência com o córrego sem nome)	X=-41,0346098/ Y=-19,0010341	X=-41,0302649/ Y=-19,0042887	1198498	776128882	2	-
1506	Córrego sem nome (da cabeceira do córrego sem nome até a confluência com o córrego sem nome)	X=-41,0248326/ Y=-18,9882691	X=-41,0182301/ Y=-18,9968579	1677960	776128892	2	-
1507	Córrego Boa Vista (da cabeceira do córrego Boa Vista até a confluência com o córrego rio Novo)	X=-41,0137168/ Y=-19,0908855	X=-41,0053985/ Y=-19,071048	318367	776128912	2	-
1508	Córrego Santa Bárbara (da cabeceira do córrego Santa Bárbara até a confluência com o córrego rio Novo)	X=-41,0429692/ Y=-19,0679786	X=-41,0090137/ Y=-19,0656275	1850934, 1539823 e 3246638	776128916	2	-
1509	Córrego sem nome (da cabeceira do córrego sem nome até a confluência com o córrego rio Novo)	X=-41,0051595/ Y=-19,0347296	X=-41,0159734/ Y=-19,0568028	2547920 e 264315	776128918	2	-
1510	Córrego Desengano (da confluência com o córrego sem nome até a confluência com o córrego rio Novo)	X=-41,0486293/ Y=-19,0583723	X=-41,0174351/ Y=-19,0560669	893325, 1899301 e 2106011	77612892	2	-
1511	Córrego sem nome (da cabeceira do córrego sem nome até a confluência com o córrego Desengano)	X=-41,0476947/ Y=-19,0666679	X=-41,0402732/ Y=-19,063108	1105642	776128924	2	-
1512	Córrego Chuveiro de Prata (da confluência com o córrego sem nome até a confluência com o córrego rio Novo)	X=-41,026841/ Y=-19,023222	X=-41,0259643/ Y=-19,0468634	3202298, 137381, 178679, 2322159 e 2227259	77612894	2	-
1513	Córrego sem nome (da cabeceira do córrego sem nome até a confluência com o córrego Chuveiro de Prata)	X=-41,0205596/ Y=-19,0272745	X=-41,0304439/ Y=-19,0337178	2736196	776128946	2	-
1514	Córrego sem nome (da cabeceira do córrego sem nome até a confluência com o córrego Chuveiro de Prata)	X=-41,0303347/ Y=-19,0193436	X=-41,026841/ Y=-19,023222	2411268	776128948	2	-
1515	Córrego sem nome (da cabeceira do córrego sem nome até a confluência com o córrego rio Novo)	X=-41,0414511/ Y=-19,0584456	X=-41,0284135/ Y=-19,0494597	3194211	776128952	2	-
1516	Córrego Paraíso (da confluência com o córrego sem nome até a confluência com o córrego rio Novo)	X=-41,0485061/ Y=-19,0477995	X=-41,0345667/ Y=-19,0485636	621379 e 311551	77612896	2	-
1517	Córrego sem nome (da cabeceira do córrego sem nome até a confluência com o córrego rio Novo)	X=-41,0406002/ Y=-19,0364837	X=-41,0386133/ Y=-19,0459092	416015	776128972	2	-
1518	Córrego sem nome (da confluência com o córrego sem nome até a confluência com o córrego rio Novo)	X=-41,0370791/ Y=-19,0252754	X=-41,0440947/ Y=-19,0407448	2188044 e 335973	776128974	2	-
1519	Córrego sem nome (da cabeceira do córrego sem nome até a confluência com o córrego sem nome)	X=-41,0431274/ Y=-19,02869	X=-41,0390964/ Y=-19,0295502	335974	7761289742	2	-
1520	Córrego rio Novo (da confluência com o córrego sem nome até a confluência com o córrego sem nome)	X=-41,0339515/ Y=-19,0169298	X=-41,0500392/ Y=-19,0254418	3231399, 1470321, 1479698 e 3231607	77612898	2	-
1521	Córrego sem nome (da cabeceira do córrego sem nome até a confluência com o córrego rio Novo)	X=-41,044741/ Y=-19,007334	X=-41,0436342/ Y=-19,0208174	3231622	776128984	2	-
1522	Córrego sem nome (da confluência com o córrego sem nome até a confluência com o córrego sem nome)	X=-41,0624169/ Y=-19,0216708	X=-41,0529911/ Y=-19,0220333	862629	776128992	2	-
1523	Córrego sem nome (da cabeceira do córrego sem nome até a confluência com o córrego sem nome)	X=-41,0649275/ Y=-19,0186312	X=-41,0624169/ Y=-19,0216708	2412910	7761289922	2	-
1524	Córrego Urucum (da confluência com o córrego sem nome até a confluência com o rio São José)	X=-40,9797964/ Y=-18,9939374	X=-40,8959997/ Y=-18,9574742	2000099, 2754015, 842031, 2562368, 742455, 2782615, 1819743, 1038143, 798417 e 2530406	7761292	2	-

Procedimento III - Enquadramento ampliado, sem metas progressivas e sem programa de efetivação (aplicação de equação de mistura de efluentes de ETEs e verificação dos usos pretensos mais restritivos da água, não incluídos nos Procedimentos I e II)							
Nº do Trecho	Trecho de Enquadramento	Coordenada Inicial	Coordenada Final	cotrecho(s)	cocursodag	Classe de Enquadramento	Código do Trecho - PEE
1525	Córrego da Grotinha Fria (da cabeceira do córrego da Grotinha Fria até a confluência com o córrego Urucum)	X=-40,9396922/ Y=-18,9621574	X=-40,9091176/ Y=-18,9612249	3006000	77612922	2	-
1526	Córrego sem nome (da cabeceira do córrego sem nome até a confluência com o córrego Urucum)	X=-40,9576442/ Y=-18,9859228	X=-40,9434115/ Y=-18,9901001	1142661	776129274	2	-
1527	Córrego Urucunzinho (da confluência com o córrego sem nome até a confluência com o córrego Urucum)	X=-40,9627552/ Y=-19,0018905	X=-40,9499329/ Y=-18,9970496	3207565	77612928	2	-
1528	Córrego sem nome (da cabeceira do córrego sem nome até a confluência com o córrego Urucum)	X=-40,9883697/ Y=-19,0042501	X=-40,9797964/ Y=-18,9939374	3246855	776129292	2	-
1529	Córrego Sossego (da confluência com o córrego sem nome até a confluência com o rio São José)	X=-40,8999984/ Y=-18,921202	X=-40,9007941/ Y=-18,9422011	1003671	77612932	2	-
1530	Córrego sem nome (da cabeceira do córrego sem nome até a confluência com o córrego Pouso Alto)	X=-40,9294929/ Y=-18,9196401	X=-40,9283757/ Y=-18,9131935	3180030	77612934	2	-
1531	Córrego Pouso Alto (da confluência com o córrego sem nome até a confluência com o rio São José)	X=-40,9283757/ Y=-18,9131935	X=-40,905146/ Y=-18,940478	2310910, 3179877 e 3286740	77612934	2	-
1532	Córrego Frio (da confluência com o córrego sem nome até a confluência com o rio São José)	X=-40,9367146/ Y=-18,9509761	X=-40,9157679/ Y=-18,9418879	750201 e 579263	77612936	2	-
1533	Córrego sem nome (da cabeceira do córrego sem nome até a confluência com o córrego Frio)	X=-40,9469558/ Y=-18,9467302	X=-40,9358161/ Y=-18,9500602	547264	776129362	2	-
1534	Córrego Frio (da cabeceira do córrego Frio até a confluência com o córrego sem nome)	X=-40,945722/ Y=-18,9539682	X=-40,9367146/ Y=-18,9509761	547265	776129364	2	-
1535	Córrego sem nome (da cabeceira do córrego sem nome até a confluência com o rio São José)	X=-40,9311989/ Y=-18,9289993	X=-40,9261183/ Y=-18,9398447	2516695	776129372	2	-
1536	Córrego Indaiá (da confluência com o córrego sem nome até a confluência com o rio São José)	X=-40,9680301/ Y=-18,9048069	X=-40,9471479/ Y=-18,9309573	1736916, 3265294, 2212532, 2953998 e 1183717	77612938	2	-
1537	Córrego sem nome (da cabeceira do córrego sem nome até a confluência com o córrego Indaiá)	X=-40,9773402/ Y=-18,9021397	X=-40,9680301/ Y=-18,9048069	788391	776129388	2	-
1538	Córrego Jacutinga (da confluência com o córrego São Lourenço até a confluência com o rio São José)	X=-40,9711751/ Y=-18,9559846	X=-40,9617202/ Y=-18,9375102	2823292, 2248542, 825220, 2558553 e 529144	7761294	2	-
1539	Córrego São Lourenço (da confluência com o córrego sem nome até a confluência com o córrego Jacutinga)	X=-40,9831771/ Y=-18,9873805	X=-40,9711751/ Y=-18,9559846	1962328, 696831, 2715969, 2222411, 1202572 e 674379	77612944	2	-
1540	Córrego sem nome (da cabeceira do córrego sem nome até a confluência com o córrego São Lourenço)	X=-40,9512778/ Y=-18,9792318	X=-40,9643222/ Y=-18,974293	780596 e 2248573	776129446	2	-
1541	Córrego sem nome (da cabeceira do córrego sem nome até a confluência com o rio São José)	X=-40,9916226/ Y=-18,8944405	X=-40,9885846/ Y=-18,911147	270463	77612952	2	-
1542	Córrego sem nome (da cabeceira do córrego sem nome até a confluência com o córrego do Capim)	X=-41,0879757/ Y=-18,93805	X=-41,0709135/ Y=-18,9312923	1207361	7761296	2	-
1543	Córrego do Capim (da confluência com o córrego sem nome até a confluência com o rio São José)	X=-41,0709135/ Y=-18,9312923	X=-40,9981018/ Y=-18,906861	1486161, 655878, 1590570, 2454231, 2515454, 1677209, 988665, 579007, 916718, 675482 e 2792088	7761296	2	-
1544	Córrego sem nome (da cabeceira do córrego sem nome até a confluência com o córrego do Capim)	X=-41,010114/ Y=-18,9134213	X=-41,0024174/ Y=-18,9119363	1360413	776129612	2	-
1545	Córrego Capinzinho (da confluência com o córrego sem nome até a confluência com o córrego do Capim)	X=-41,0355781/ Y=-18,9658681	X=-41,0241188/ Y=-18,9290946	2705558, 534056, 1688638, 1204466, 1234314, 1485146 e 1720298	77612964	2	-
1546	Córrego sem nome (da cabeceira do córrego sem nome até a confluência com o córrego Capinzinho)	X=-41,0173325/ Y=-18,9449687	X=-41,0254379/ Y=-18,9418876	78432	7761296432	2	-



Procedimento III - Enquadramento ampliado, sem metas progressivas e sem programa de efetivação (aplicação de equação de mistura de efluentes de ETEs e verificação dos usos pretensos mais restritivos da água, não incluídos nos Procedimentos I e II)							
Nº do Trecho	Trecho de Enquadramento	Coordenada Inicial	Coordenada Final	cotrecho(s)	cocursodag	Classe de Enquadramento	Código do Trecho - PEE
1547	Córrego sem nome (da cabeceira do córrego sem nome até a confluência com o córrego Capinzinho)	X=-41,015014/ Y=-18,9624246	X=-41,0260753/ Y=-18,9456213	78526, 78490, 78488 e 874929	776129644	2	-
1548	Córrego sem nome (da cabeceira do córrego sem nome até a confluência com o córrego Capinzinho)	X=-41,0498884/ Y=-18,9652468	X=-41,0344043/ Y=-18,9544973	3261166, 1949712 e 78489	776129646	2	-
1549	Córrego sem nome (da cabeceira do córrego sem nome até a confluência com o córrego Capinzinho)	X=-41,0212594/ Y=-18,9728036	X=-41,0355781/ Y=-18,9658681	1900817	7761296474	2	-
1550	Córrego Alto Capim (da confluência com o córrego sem nome até a confluência com o córrego do Capim)	X=-41,0582039/ Y=-18,9295233	X=-41,0573164/ Y=-18,9283516	3108878	77612968	2	-
1551	Córrego sem nome (da cabeceira do córrego sem nome até a confluência com o córrego Alto Capim)	X=-41,0643408/ Y=-18,9397835	X=-41,0582039/ Y=-18,9295233	3108900	776129682	2	-
1552	Córrego sem nome (da cabeceira do córrego sem nome até a confluência com o córrego do Capim)	X=-41,0706027/ Y=-18,9196313	X=-41,0680448/ Y=-18,9281266	774209	776129694	2	-
1553	Córrego Santo Antonio (da cabeceira do córrego Santo Antonio até a confluência com o rio São José)	X=-41,0535153/ Y=-18,9068785	X=-41,0203078/ Y=-18,9056558	400052, 400038 e 400049	77612972	2	-
1554	Córrego da Onça (da confluência com o córrego sem nome até a confluência com o rio São José)	X=-41,0143758/ Y=-18,8861548	X=-41,0241044/ Y=-18,903777	3299108, 3243473 e 2321164	77612974	1	-
1555	Córrego sem nome (da confluência com o córrego sem nome até a confluência com o córrego da Onça)	X=-41,0127618/ Y=-18,8816538	X=-41,0143758/ Y=-18,8861548	1326707	776129746	1	-
1556	Córrego Procópio (da cabeceira do córrego Procópio até a confluência com o rio São José)	X=-41,0327713/ Y=-18,8807134	X=-41,0311085/ Y=-18,9016211	59317	77612976	2	-
1557	Córrego sem nome (da confluência com o córrego sem nome até a confluência com o córrego do Ouro)	X=-41,0531759/ Y=-18,8713402	X=-41,05123/ Y=-18,8799487	1026477	77612978	2	-
1558	Córrego do Ouro (da confluência com o córrego sem nome até a confluência com o rio São José)	X=-41,05123/ Y=-18,8799487	X=-41,047149/ Y=-18,8987187	1665504 e 1665460	77612978	2	-
1559	Córrego sem nome (da cabeceira do córrego sem nome até a confluência com o córrego do Ouro)	X=-41,0618179/ Y=-18,8749256	X=-41,0509207/ Y=-18,8864163	1352273	776129782	2	-
1560	Córrego sem nome (da cabeceira do córrego sem nome até a confluência com o rio São José)	X=-41,066314/ Y=-18,8790346	X=-41,0735894/ Y=-18,8927345	1366819 e 231064	776129798	2	-
1561	Rio São José (da confluência com o córrego sem nome até a confluência com o Rio São José)	X=-41,098593/ Y=-18,9279225	X=-41,0773014/ Y=-18,8933795	2813436, 2625750 e 2755881	7761298	2	-
1562	Córrego sem nome (da confluência com o córrego sem nome até a confluência com o rio São José)	X=-41,0839801/ Y=-18,9091893	X=-41,0803478/ Y=-18,9081703	2394981	77612982	2	-
1563	Córrego sem nome (da cabeceira do córrego sem nome até a confluência com o córrego sem nome)	X=-41,0904242/ Y=-18,9161806	X=-41,0839801/ Y=-18,9091893	2965935	776129822	2	-
1564	Córrego sem nome (da cabeceira do córrego sem nome até a confluência com o rio São José)	X=-41,1045419/ Y=-18,9210379	X=-41,0959393/ Y=-18,8933697	775729 e 2378904	77612992	2	-
1565	Córrego sem nome (da cabeceira do córrego sem nome até a confluência com o rio São José)	X=-41,1169109/ Y=-18,9100559	X=-41,1101787/ Y=-18,8965769	1592160	77612996	2	-
1566	Córrego sem nome (da cabeceira do córrego sem nome até a confluência com o rio São José)	X=-41,124527/ Y=-18,8822028	X=-41,1146817/ Y=-18,8904465	2479243	77612998	2	-

## **Anexo 2 - Procedimentos, critérios e base hidrográfica adotados para o enquadramento dos corpos de água superficiais de domínio estadual da Bacia Hidrográfica de Pontões e Lagoas do Rio Doce**

1) Os procedimentos adotados para o enquadramento de corpos de água superficiais de domínio estadual da Bacia Hidrográfica de Pontões e Lagoas do Rio Doce, são divididos em três grupos:

I – Enquadramento com definição de metas progressivas e programa de efetivação do enquadramento (aplicação de modelagem matemática com a utilização dos modelos SWMM e HEC-RAS e aplicação do modelo QUAL-UFMG);

II - Enquadramento pela legislação (inclui os cursos d'água que atravessam Unidades de Conservação de Proteção Integral, que requerem Classe Especial, não incluídos no Procedimento I);

III – Enquadramento ampliado, sem metas progressivas e sem programa de efetivação (aplicação de equação de mistura de efluentes de ETEs e verificação dos usos pretensos mais restritivos da água, não incluídos nos procedimentos I e II)

2) Os parâmetros de referências adotados para o monitoramento das metas de enquadramento para os cursos d'água de domínio estadual da Bacia Hidrográfica de Pontões e Lagoas do Rio Doce, incluídos no item 1 – procedimento I, todos eles com limites máximos admissíveis em cada classe de qualidade prevista na Resolução do CONAMA n° 357/2005, foram os seguintes:

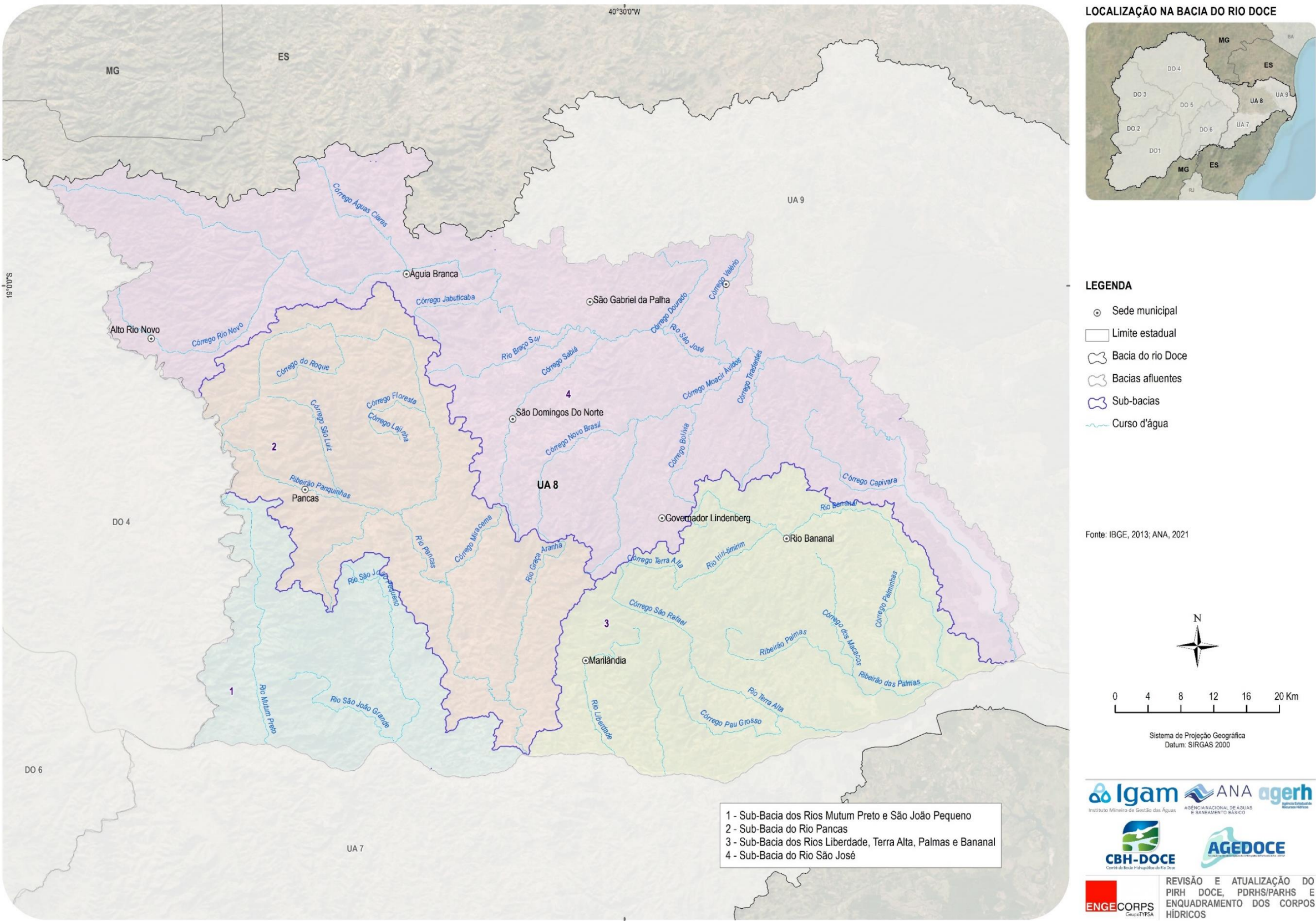
- Demanda Bioquímica de Oxigênio (DBO);
- Oxigênio Dissolvido (OD);
- Fósforo Total (P);
- Coliformes termotolerantes ou Escherichia coli.

3) A vazão de referência adotada para o enquadramento dos cursos d'água de domínio estadual da Bacia Hidrográfica de Pontões e Lagoas do Rio Doce, incluídos no item 1 – procedimento I, é a  $Q_{90\%}$ , vazão com 90% de permanência na curva de permanência de vazões.

4) As coordenadas iniciais e finais apresentadas no Anexo 1 do Art. 1° são referentes ao datum SIRGAS2000 e a base hidrográfica de ottobacias tem como referência a da Base Hidrográfica Ottocodificada Multiescalas 2017 (BHO 2017), disponível no SNIRH:

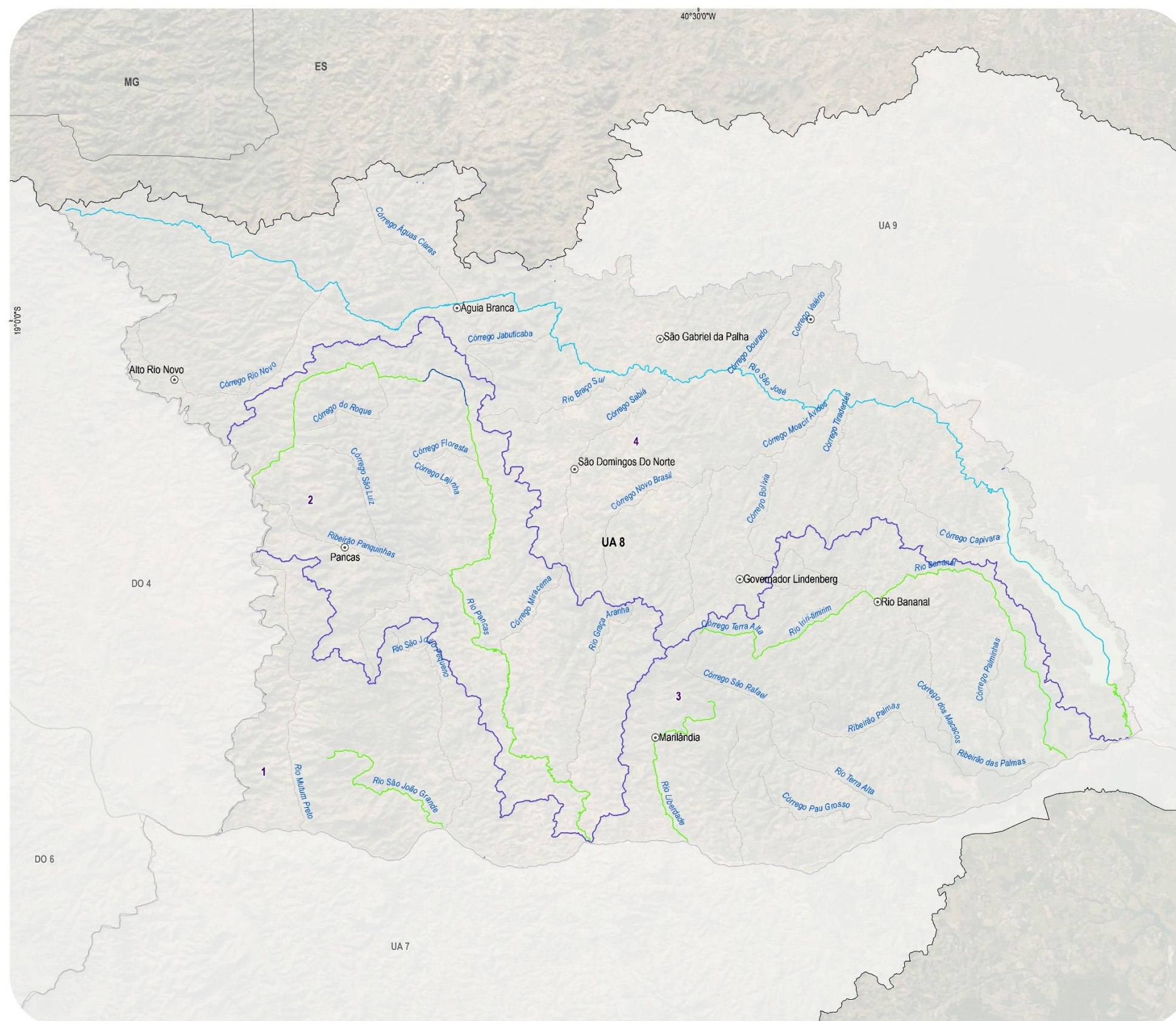
(<https://metadados.snirh.gov.br/geonetwork/srv/por/catalog.search#/metadata/0c698205-6b59-48dc-8b5e-a58a5dfcc989> – Acesso em março de 2023).

Anexo 3 - Mapas com a Divisão das Sub-Bacias e com as classes de enquadramento para os trechos de rio de domínio estadual da Bacia Hidrográfica de Pontões e Lagoas do Rio Doce por tipo de procedimento e síntese de todos os procedimentos adotados

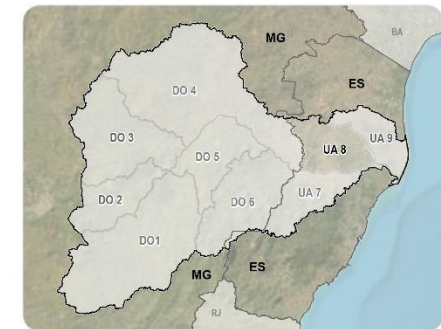


Divisão das Sub-Bacias da Bacia Hidrográfica de Pontões e Lagoas do Rio Doce











#### LOCALIZAÇÃO NA BACIA DO RIO DOCE



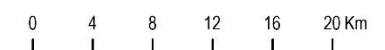
## LEGENDA

-  Sede municipal  
 Limite estadual  
 Bacia do rio Doce  
 Bacias afluentes  
 Sub-bacias  
 Curso d'água

### Enquadramento com utilização de modelagem matemática

- Classe 1
- Classe 2
- Classe Especial

Fonte: IBGE, 2013; ANA, 2021



Sistema de Projeção Geográfica  
Datum: SIRGAS 2000



REVISÃO E ATUALIZAÇÃO DO  
PIRH DOCE, PDRHS/PARHS E  
ENQUADRAMENTO DOS CORPOS  
HÍDRICOS

### Procedimento 1 - Enquadramento com Definição de Metas Progressivas e Programa de Efetivação do Enquadramento















**Anexo 4 – Ações do Programa de Efetivação do Enquadramento (PEE) dos municípios que contribuem com cargas poluentes para os rios de domínio estadual da Bacia Hidrográfica de Pontões e Lagoas do Rio Doce**

**QUADRO 1 – AÇÕES DO PROGRAMA DE EFETIVAÇÃO DO ENQUADRAMENTO PARA A BACIA HIDROGRÁFICA DE PONTÕES E LAGOAS DO RIO DOCE**

Município	Horizonte Temporal	População	Ações
Água Branca	Curto Prazo	Urbana	Atendimento de 83% da população urbana com coleta e tratamento de esgoto e 2% com solução individual (fossas sépticas seguidas de filtro anaeróbio mais sumidouro). Ampliação da ETE Água Branca (Sede) (corpo receptor: Rio São José, eficiência de remoção de DBO: 90%, percentual de alocação: 100%).
		Rural	Implantação de 775 fossas biodigestoras para o atendimento de toda a população rural residente na bacia de Pontões e Lagoas do Rio Doce.
	Médio Prazo	Urbana	Atendimento de 8% da população urbana apenas com coleta de esgoto, 90% com coleta e tratamento e 2% com solução individual (fossas sépticas seguidas de filtro anaeróbio mais sumidouro).
	Longo Prazo	Urbana	Atendimento de 90% da população urbana com coleta e tratamento de esgoto e 10% com solução individual (fossas sépticas seguidas de filtro anaeróbio mais sumidouro).
Alto Rio Novo	Curto Prazo	Urbana	Atendimento de 90% da população urbana com coleta e tratamento de esgoto e 3% com solução individual (fossas sépticas seguidas de filtro anaeróbio mais sumidouro). Implantação da ETE Alto Rio Novo (corpo receptor: Córrego Rio Novo, eficiência de remoção de DBO: 90%, percentual de alocação: 100% e desinfecção dos efluentes).
		Rural	Implantação de 379 fossas biodigestoras para o atendimento de toda a população rural residente na bacia de Pontões e Lagoas do Rio Doce.
	Médio Prazo	Urbana	Atendimento de 90% da população urbana com coleta e tratamento de esgoto e 1% com solução individual (fossas sépticas seguidas de filtro anaeróbio mais sumidouro).
	Longo Prazo	Urbana	Atendimento de 90% da população urbana com coleta e tratamento de esgoto e 10% com solução individual (fossas sépticas seguidas de filtro anaeróbio mais sumidouro).
Baixo Guandu	Curto Prazo	Rural	Implantação de 263 fossas biodigestoras e 8 fossas coletivas para o atendimento de toda a população rural residente na bacia de Pontões e Lagoas do Rio Doce.
Colatina	Curto Prazo	Rural	Implantação de 884 fossas biodigestoras e 31 fossas coletivas para o atendimento de toda a população rural residente na bacia de Pontões e Lagoas do Rio Doce.
Governador Lindenberg	Curto Prazo	Urbana	Atendimento de 24% da população urbana apenas com coleta de esgoto, 68% com coleta e tratamento e 6% com solução individual (fossas sépticas seguidas de filtro anaeróbio mais sumidouro). Ampliação da ETE Sede - Governador Lindenberg (corpo receptor: Córrego Quinze de Novembro, eficiência de remoção de DBO: 90%, percentual de alocação: 100%) com processo adicional para a remoção de fósforo.
		Rural	Implantação de 1.422 fossas biodigestoras para o atendimento de toda a população rural residente na bacia de Pontões e Lagoas do Rio Doce.
	Médio Prazo	Urbana	Atendimento de 2% da população urbana apenas com coleta de esgoto, 88% com coleta e tratamento e 10% com solução individual (fossas sépticas seguidas de filtro anaeróbio mais sumidouro).
		Rural	Implantação de 71 fossas biodigestoras para o atendimento de toda a população rural residente na bacia de Pontões e Lagoas do Rio Doce.

Município	Horizonte Temporal	População	Ações
Governador Lindenberg	Longo Prazo	Urbana	Atendimento de 90% da população urbana com coleta e tratamento de esgoto e 10% com solução individual (fossas sépticas seguidas de filtro anaeróbio mais sumidouro).
		Rural	Implantação de 98 fossas biodigestoras para o atendimento de toda a população rural residente na bacia de Pontões e Lagoas do Rio Doce.
Itueta	Curto Prazo	Rural	Implantação de 1 fossa biodigestora para o atendimento de toda a população rural residente na bacia de Pontões e Lagoas do Rio Doce.
Linhares	Curto Prazo	Rural	Implantação de 1.108 fossas biodigestoras e 12 fossas coletivas para o atendimento de toda a população rural residente na bacia de Pontões e Lagoas do Rio Doce.
Mantenópolis	Curto Prazo	Rural	Implantação de 365 fossas biodigestoras para o atendimento de toda a população rural residente na bacia de Pontões e Lagoas do Rio Doce.
Marilândia	Curto Prazo	Urbana	Atendimento de 28% da população urbana apenas com coleta de esgoto e 72% com coleta e tratamento. Para o município é proposta a ampliação/implantação de 6 ETEs, são elas: -Ampliação das ETEs: ETE Alto Liberdade (corpo receptor: Rio Liberdade, eficiência de remoção de DBO: 85%, percentual de alocação: 2%); ETE Monte Sinai (corpo receptor: Rio Graça Aranha, eficiência de remoção de DBO: 70%, percentual de alocação: 4% e desinfecção dos efluentes); ETE São Marcos (corpo receptor: Rio Liberdade, eficiência de remoção de DBO: 70%, percentual de alocação: 4%) e ETE Sapucaia (Reativar) (corpo receptor: Rio Liberdade, eficiência de remoção de DBO: 95%, percentual de alocação: 88%); -Implantação das ETEs: Patrão-Mor (corpo receptor: RIO PATRÃO MÓR, eficiência de remoção de DBO: 95%, percentual de alocação: 2% e desinfecção dos efluentes) e ETE Brejal (corpo receptor: Graça Aranha, eficiência de remoção de DBO: 95%, percentual de alocação: 1% e desinfecção dos efluentes).
		Rural	Implantação de 633 fossas biodigestoras e 17 fossas coletivas para o atendimento de toda a população rural residente na bacia de Pontões e Lagoas do Rio Doce.
	Médio Prazo	Urbana	Atendimento de 17% da população urbana apenas com coleta de esgoto e 83% com coleta e tratamento.
	Longo Prazo	Urbana	Atendimento de 90% da população urbana com coleta e tratamento de esgoto e 10% com solução individual (fossas sépticas seguidas de filtro anaeróbio mais sumidouro).
		Rural	Implantação de 8 fossas biodigestoras e 2 fossas coletivas para o atendimento de toda a população rural residente na bacia de Pontões e Lagoas do Rio Doce.
Pancas	Curto Prazo	Urbana	Atendimento de 2% da população urbana apenas com coleta de esgoto, 67% com coleta e tratamento e 10% com solução individual (fossas sépticas seguidas de filtro anaeróbio mais sumidouro). Ampliação da ETE Pancas (corpo receptor: Ribeirão Panquinhas, eficiência de remoção de DBO: 87%, percentual de alocação: 100% e desinfecção dos efluentes).
		Rural	Implantação de 1.826 fossas biodigestoras para o atendimento de toda a população rural residente na bacia de Pontões e Lagoas do Rio Doce.
	Médio Prazo	Urbana	Atendimento de 90% da população urbana com coleta e tratamento de esgoto e 10% com solução individual (fossas sépticas seguidas de filtro anaeróbio mais sumidouro).
	Longo Prazo	Urbana	Atendimento de 90% da população urbana com coleta e tratamento de esgoto e 10% com solução individual (fossas sépticas seguidas de filtro anaeróbio mais sumidouro).

Município	Horizonte Temporal	População	Ações
Rio Bananal	Curto Prazo	Urbana	Atendimento de 91% da população urbana com coleta e tratamento de esgoto e 9% com solução individual (fossas sépticas seguidas de filtro anaeróbio mais sumidouro). Ampliação da ETE Rio Bananal (corpo receptor: Rio Bananal, eficiência de remoção de DBO: 96%, percentual de alocação: 100%) com processo adicional para remoção de fósforo.
		Rural	Implantação de 1.424 fossas biodigestoras para o atendimento de toda a população rural residente na bacia de Pontões e Lagoas do Rio Doce.
	Médio Prazo	Urbana	Atendimento de 91% da população urbana com coleta e tratamento de esgoto e 9% com solução individual (fossas sépticas seguidas de filtro anaeróbio mais sumidouro).
		Rural	Implantação de 28 fossas biodigestoras para o atendimento de toda a população rural residente na bacia de Pontões e Lagoas do Rio Doce.
	Longo Prazo	Urbana	Atendimento de 91% da população urbana com coleta e tratamento de esgoto e 9% com solução individual (fossas sépticas seguidas de filtro anaeróbio mais sumidouro).
		Rural	Implantação de 52 fossas biodigestoras para o atendimento de toda a população rural residente na bacia de Pontões e Lagoas do Rio Doce.
São Domingos do Norte	Curto Prazo	Urbana	Atendimento de 58% da população urbana apenas com coleta de esgoto, 31% com coleta e tratamento e 7% com solução individual (fossas sépticas seguidas de filtro anaeróbio mais sumidouro). Implantação da ETE São Domingos do Norte (corpo receptor: Córrego São Gonçalo, eficiência de remoção de DBO: 90%, percentual de alocação: 100%) com processo adicional para remoção de fósforo.
		Rural	Implantação de 677 fossas biodigestoras para o atendimento de toda a população rural residente na bacia de Pontões e Lagoas do Rio Doce.
	Médio Prazo	Urbana	Atendimento de 6% da população urbana apenas com coleta de esgoto, 84% com coleta e tratamento e 10% com solução individual (fossas sépticas seguidas de filtro anaeróbio mais sumidouro).
	Longo Prazo	Urbana	Atendimento de 90% da população urbana com coleta e tratamento de esgoto e 10% com solução individual (fossas sépticas seguidas de filtro anaeróbio mais sumidouro).
		Rural	Implantação de 18 fossas biodigestoras para o atendimento de toda a população rural residente na bacia de Pontões e Lagoas do Rio Doce.
São Gabriel da Palha	Curto Prazo	Urbana	Atendimento de 4% da população urbana apenas com coleta de esgoto e 63% com coleta e tratamento. Ampliação da ETE São Gabriel da Palha (corpo receptor: Córrego São Gabriel, eficiência de remoção de DBO: 87%, percentual de alocação: 100%).
		Rural	Implantação de 518 fossas biodigestoras para o atendimento de toda a população rural residente na bacia de Pontões e Lagoas do Rio Doce.
	Médio Prazo	Urbana	Atendimento de 10% da população urbana apenas com coleta de esgoto e 90% com coleta e tratamento.
		Rural	Implantação de 2 fossas biodigestoras para o atendimento de toda a população rural residente na bacia de Pontões e Lagoas do Rio Doce.
	Longo Prazo	Urbana	Atendimento de 100% da população urbana com coleta e tratamento de esgoto.
Sooretama	Curto Prazo	Rural	Implantação de 72 fossas biodigestoras e 13 fossas coletivas para o atendimento de toda a população rural residente na bacia de Pontões e Lagoas do Rio Doce.

Município	Horizonte Temporal	População	Ações
Vila Valério	Curto Prazo	Urbana	Atendimento de 16% da população urbana apenas com coleta de esgoto, 79% com coleta e tratamento e 3% com solução individual (fossas sépticas seguidas de filtro anaeróbio mais sumidouro). Ampliação da ETE Vila Valério (corpo receptor: Córrego Valério, eficiência de remoção de DBO: 85%, percentual de alocação: 100%) com processo adicional para remoção de fósforo.
		Rural	Implantação de 417 fossas biodigestoras para o atendimento de toda a população rural residente na bacia de Pontões e Lagoas do Rio Doce.
	Médio Prazo	Urbana	Atendimento de 2% da população urbana apenas com coleta de esgoto, 90% com coleta e tratamento e 8% com solução individual (fossas sépticas seguidas de filtro anaeróbio mais sumidouro).
	Longo Prazo	Urbana	Atendimento de 90% da população urbana com coleta e tratamento de esgoto e 10% com solução individual (fossas sépticas seguidas de filtro anaeróbio mais sumidouro).



**Engecorps Engenharia S.A.**

Alameda Tocantins 125, 12º andar - cj.1202 - 06455-020 - Alphaville - Barueri - SP - Brasil

Tel: (11) 2135-5252 | e-mail: [comercial@engecorps.com.br](mailto:comercial@engecorps.com.br)

[www.engecorps.com.br](http://www.engecorps.com.br)